

Lwowska Naukowa Biblioteka im. W. Stefanyka NAN Ukrainy. Oddział Rękopisów.
Zespół (fond) 141.

ZBIÓR ALEKSANDRA CZOŁOWSKIEGO

DZIAŁ (OPYS) I

1158. Opisanie miasta Szczurowic. 1787.

STRONY NIEZAPISANE NIE ZOSTAŁY ZDIGITALIZOWANE

J

BIBLIOTEKA OSSOLIŃSKICH
ZBIÓR Dr. A. CZOŁOWSKIEGO
Nr. rękopisu 4458

Opisanie miasta Szexurowic - Graniczne opisanie
które mocą rozporządzenia Ces: Krol: Urbaryalney Kommissyi przez
wypady Cyrkularz Ott^o 2 Februarij a: c: 1787. obwieszczonego przy
obchodzeniu i oznaczeniu Granic Państwa Szexurowieckiego Mia-
sta Szexurowic za poprzedzającym jednomyslnym porozumieniem
się wszystkich około granicznych osiadłości i mianowicie gron-
towych Zwierzchności dziedzicznych, tudzież Gromad Starszyzny
pod dniem dzisiejszym to jest 16 Octob: 1787. roku do uskutecz-
nienia przedsięwzięte - Szexurowie Państwo składa się z Miasta
Szexurowic - Je miasto graniczy z wsiami: to jest, na Wschod
z Leszniowem miastem i Grzymatową, na Potudnie z Frycowo-
lą, i Laszkowem; na Potnoc z Romanówką i lasem do Mi-
kotaja przez dobrowolną dziedzicow ugode od Szexurowic ustąpio-
nym - Dziedzic pomienionego miasta JW. Xawery Chotoniow-
ski Chambellan J^o Kr. Mosci, chcąc nakazane od Zwierzchności
Urbary: opisanie granic jak najzupełniej uskutecznić, a tym
bardziej samym dziedzictwa swego granice w potomne czasy
zabezpieczyć, rekwizował całego w około stykającego się sąsiedz-
stwa, aby na ten urzędownie nakazany akt granicznego opi-
sania wtawiliście granic dziedzicowi lub pod jakim bądź tytu-
tem prawni Possektorowie albo specyjalni Potnomocnicy wraz
ze Starszyzną Gromad a mianowicie tudżmi okolicznosci gra-
nicznych dowodnie wiadomymi, a to ku wzajemney dla nich w
tey mierze użyteczności na grónt miasta Szexurowic przy-
być nie odmówili, jako też wprawdzie z wyż pomienionych
pogranicznych wsiow na dniu dzisiejszym osobicie zgroma-
dzilibię, to jest do Granicy wsi Romanówki J^o Michal Pio-
trowski Potnomocnik JW^o Adama Przeszkewskiego, Kasate-
lana Lubaczewskiego, tudżiek z gromady Jascho Antoniak
Przysię: Wawrzyńc Marciniak Pobercznik, Dmiter Ste-
czuk Wójt. z Szexurowic J^o Szymon Witkowski Potnomo-
cnik JW^o Xawerego Chotoniowskiego, z tym Pan Jan Soko-

Towski Ekonom, Jan Zurewski Wójt, Tomasz Bogucki,
Jwan Stokum, Michat Ferlecki Deputowani. Z Laszkowa
Tenze J.P. Szymon Wothowinski, z nim wybrani Mikotay
Makarczuk Wójt, Kondrat Pruchniak Przy: Jwan Sudym
ko, Jwan Bartoszywiec, Jwan Brypulnicki Sottys Deputo
wani - Z Flycowoli Tenze J.P. Szymon Wothowinski, z ludz
mi gromadnemi Tymko Niemiaska Wójt, Sestro Prelest Przy
Tymko Chomicz, Fedko Kowaluk Deputowani. Z Leszniowa
J.P. Durdziakowski Ekonom i Petromowick J.P. Dembskiego
Pofesora Leszniowskiego, a z nim Gromada Mikotay Pre
lestiuk Mikotay Karpiczuk i Daniel Kurowski Deputowani
Z wsi Grzymatowki W.J.P. Zakrzewski zastawny Pofesor
z ludzmi gromadzkiemi Dackiem Kotaytatem, Wasyo
lem Woytem, i Mackiem Grzeszurkiem - et ca

XXI. Od tey wiec Sianozei Kwiecy poszlibmy na rzeka Stry, któ
ra od nitynow konytem ciznie sie, tey tedy strodkiem postepnie
mielibmy w prawey stronie miasto Sierusowie, w lewey zaś wiec
Grzymatowke i do niey nalezace grunta orne od tegoz mia
sta zakwestyonowane, i w tym postepowaniu wyszlibmy do
mieysca na uerywienie znaku granicznego sposobnego, wiec
niektore ornoz tak opuszczać, roskaralibmy na obydwuch
Brecki bregach pale dembowe wbic, oraz przed siez wiec ta
odleglosc na Lanuchow 8 1/2 cegli szani 86 zapisać, co tak
uerywioszy poszlibmy dalej iuz, w otowisteni btoniami wiec
wszyscy w prawo rzeka mizdry wschod i potudnie, senni
tedy postepnie btoniami, na których podrias wod wyle
wu wody stoia, poszlibmy do ogrodow przez podanych
wsi Grzymatowki wzywanych, przy tych stauz wszy nay
pried wnieslibmy, iz prawa strona btoni czesci wody
zalanych czesci zaś suchych do miesta Sierusowie na
lewy lewa zaś ogrodow do wsi Grzymatowki zakwestyo
nowaney w niniejszym ograniczeniu, polym po wymie
rzeniu Lanuchow 14 1/2 cegli szani 149 dwa wysokie
pale nad bregiem z jedney i potem ogrodowym pod
danego Grzymatowskiego z drugiey strony wbic roska
zalibmy, z tego wiec miysca **XXII** wcielismy sie w prawo
troche rzeka na potudnie i szlibmy bregiem tego wod wy
lewu który czesci Ma powodzi, czesci, zaś z upustu



stawu Szekurowieckiego pod samą górę rozciągając, tym
gdymy postępowali wyrzeliśmy przed sobą karowinę Gry-
matowską trochę na górze w lewej ręce stojąc, oraz most
przed szczyt wódz idący, do tego więc przyszedłszy stanęli-
śmy, a z niebezpieczeństwami miasta Szekurowie o granicy
podług wyznania mówiąc, stężełiśmy od syhrie, iż
granica Szekurowie jak wyznanie pokazuje po nad
sam staw ciągnąć się powinna, dla czego narachowa-
wszy do tego punktu na którym stojemy tanuchow 32⁸/₁₀
czyli szum 328 pal wysoki na znak graniczny wbie-
pędzeliśmy - posym **XXIII** Szliśmy dalej na
południe brzegiem stawu Szekurowieckiego w prawej
stronie będącego, tym postępując nieśliśmy w prawej
ręce staw Szekurowiecki szekuro który z wyszłości
wypływami do miasta Szekurowie należy, w lewej zaś
stronie orne i sianożęci wsi Grymatowskiej zachow-
sionowane, a żadnego podług wyznania nie widząc
kontrowersu dwa wysokie pale nad brzegami stawu
to jest na stronach Szekurowieckiej i Grymatowskiej
wbieć nakazaliśmy, namierzając odległość na tanuchow
30 czyli szum 300. zapisawszy, z kąd **XXIV** Postępo-
waliśmy dalej tymże brzegiem stawu Szekurowieckiego
a to prosto na południe tak jak nad zgromadzone szum
siedziwa prowadziły, gdzie w prawej stronie widzieliśmy
miasto Szekurowie i cały staw do tegoż miasta nale-
żący, w lewej zaś miasto Ledanów i sianożęcie od pod-
anych Grymatowskich wyznane - tak postępując szecho-
nym punktem granicznym przyszedliśmy do katomu w.
prawa trochę także obróconego, przystym stanęwszy, gdyż
my żadnego między sąsiedztwem niewidzieli kontrowersu
gdyż granica podług wyznania była z wyznania ludzi
prysięgłych widzialna - Namierzawszy więc do tego za-
tomana tanuchow 30. czyli szum 300. dwa wysokie
pale wbieć rozkazaliśmy - Od tego obróciłiśmy się trochę
w prawo, także między południe i zachód kłm, oraz po-
stępowaliśmy brzegiem szekurowego stawu, w którym po-
stępowaniem nieśliśmy w prawej stronie staw Szekuro-
wiecki cały do Szekurowie należący wstod którego

ciągniesz koryto Neso zwane w lewej rąb Sianozie
Grzymatowski - więc wzięwszy za sobą Tancuchow 10
czyli Sażni 100 natychmiast tak jak pod N^o XX.
postąpiłoby jak najdłużej Wojskom zalecający, aby
by te znaki graniczne zawsze dla Strybskiej w potom-
ne czasy pamiętki odnawiać nie zaniedbali Co
gdy się tak stało **XXV** Poszliśmy więc zwrócić
punkt granicznym Kostarowice w prawej stronie
Stawu do Strybskiej należącej; tak gdyżśmy postę-
powali ponad brzeg Stawu i tegoż Stawu między za-
chod słońca i południe, przyszliśmy do miejsca któ-
re uroczyście Flusza zowie się, na tym Stawu
są uchwaliliśmy, iż prawa strona należy do Stry-
bowic, lewa zaś grontów ornych do Zakwestyonowa-
nej wsi Grzymatowski, oraz na tym miejscu wyso-
kie pale wbić, i przedsięwziętą odległość na Tancu-
chow 30. czyli Sażni Wiedeńskich 300. Zapisać ro-
kować, a kąd szliśmy dalej na południe ponad
brzegi Stawu Strybskiej, gdzie tak postępu-
jąc obraliśmy miejsce za Cien graniczny; na
tym Stawu są mieliśmy w prawej ręce Staw
i miasto Strybowice - w lewej miasto Lebnów
za sobą zaś mieliśmy wieś Grzymatowkę - dla
czego namierzaliśmy do tego punktu Tancuchow
15. czyli Sażni 150. dwa wysokie pale wbić na
krawędzi, w środku między granicami stron-
mi widząc, zgodę, a tak ukazywaliśmy nieomiesz-
kaćmy pójść dalej na południe, tak jak na-
przytomne gronty prowadzić, i szliśmy brzegiem
Stawu Strybskiej w prawej będącego ręce,
gdzie tak postępując przyszliśmy do Strybskiej
gdzie rzeka Stenewka z Lebnowa płynie i w
lewej Strybskiej wpada, oraz z kąd obok ziemie gron-
tow Zakwestyonowanych zaczęliśmy, i namie-
rzaliśmy Tancuchow 15. czyli Sażni Wiedeńskich
150. dwa wysokie pale przy dwóch stojących
wbić na krawędzi, a widząc iż kopiec nie

wschod stojący drugiej granicy Leszniowa, napotkując
 dnia usypany oznacza granicę Szekurowie, zaś na
 zachód potoczony koniec granicy Grzymatówki —
 Tym tedy sposobem, gdy całego miasta Szekuro-
 wie granice wraz z kontrowerssem obeyszliśmy
 wokół, i opisanie onych w 37. kategoriach
 podług skoliczności granicznych części podług
 używania starych mieszkań i dokumentów
 dawnych wierze obeyszliśmy niniejszy uroczy-
 cie odprawiony iest także raz na tym miejscu
 wszystkim przystannym sąsiedztwom ogłoszony
 teny Akt graniczny zamknęwszy, dla lepszej
 wiary i pewniejszego w każdym czasie dowodu
 własnych ręk naszych podpisem stwierdzamy + Co
 się okazało na gminie miasta Szekurowie dnia

z Leszniowa

- Benedykt Burdziakowski
 Ekonom miasta Leszniowa.
 Wit Bleiskift fut jinf mitan.
 15. 11. 1877.
- Mikotaj Szetestiuk Woyt (X)
- Mikotaj Kasperak (X)
- Daniel Kurowski (X)

z Laszkowa

- Simon Wotkowinski Plewi,
 potens Dominij Szekurowie
- Mikotaj Makarski (X)
- Kondrat Pychniuk (X)
- Jwan Sudyntko (X)
- Jwan Bartoszynek (X)

z Hrycowoli

- Simon Wotkowinski
 Ple: Dominij Szekurowie
 L.S.

z Grzymatówki

- Wyteczyłszy kontrowers od Grzy-
 matówki kopcami oznaczony
 podpisem się
- J. J. Turatowicz mpp
 P.P. Prodeki
- Janko Kotajtalo (X)
- Wasyl Woyt (X)
- Maiek Grzeszank (X)

z Szekurowie

- Jaw Lotawski Woyt (X)
- Tomasz Bogucki B. (X)
- Jwan Stokin B. (X)
- Michał Terlecki (X)


z Romanowki

- Janko Antoniuk B. (X)
- Wawrzynek Mariniuk (X)
- Dmyter Steciuk (X)

Synko Niemiska Woyt (X)
Petro Szelest Bray (X)
Synko Chomier (X)


Z Mikotajowa

Simon Wotkowski ple,
nipotens Dominij Szaruto,
mies. L. S.
Mathaus Bastorzynski
Oeconomus Mikotajoviensis
m. p. d. S.
Matwiy Kudoba Woyt, dep.
Bray: (X)
Jwan Bererony Praysiziny
Deputowany (X)
Anton Taryna (X)




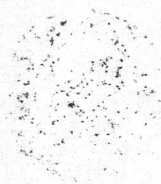
Col la Sum
et suo cum originali non tumbato relate quae
excerpta puncta de verbo ad verbum concordari
testor. - Ca Commissione C. R. Officii camera,
rialis Stocxoviensis ad N^o 25602 assumpta in
Oppido Szarowice die 7^{ma} Decembris 1847

Josephus Matlachowski
Off. camerarius Stocxov
qua Delegatus Com³



12.

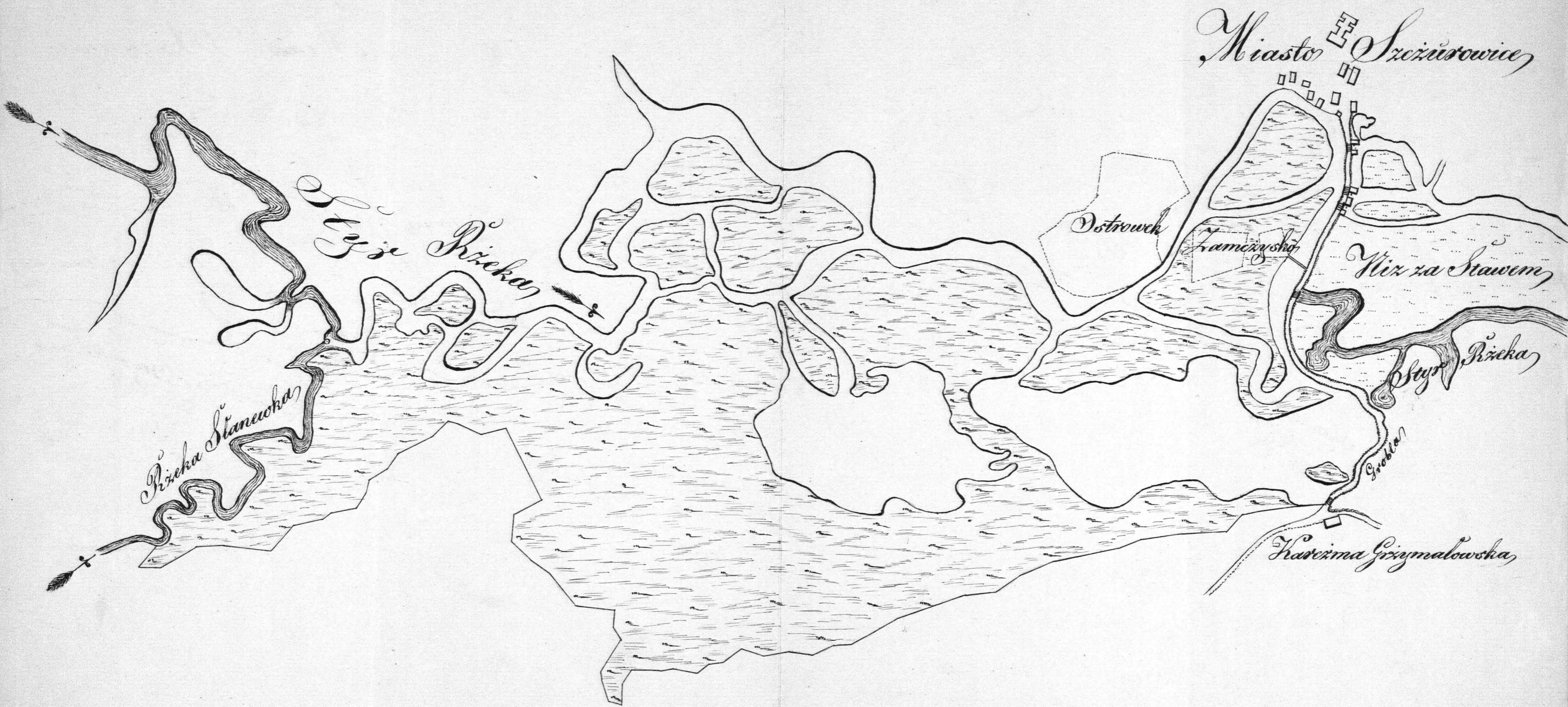
0



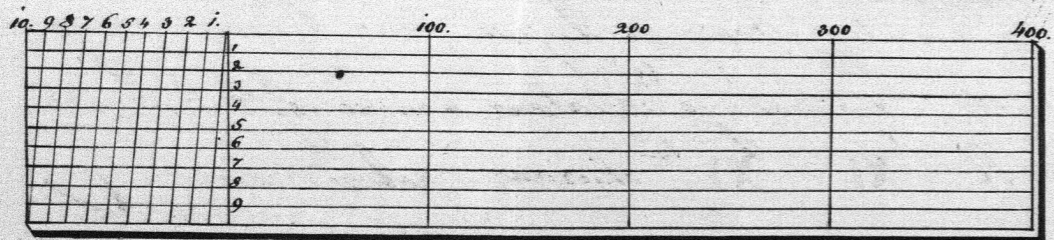


Południe

Północ



Scala Cal 1" = Wieden: 500 = Saziri zawierajacy



Pracowni przy Kopie z Mapy przez Chodynickiego
Geomety Trybunalskiego zdiatawa, ammie is Arkuszach
pod Nr. XI i XV okazana pokwieszczen.

Janislaw Wrojanowski
Geometa Sadowy

Skanowanie i opracowanie graficzne na CD-ROM :



ul. Krzemowa 1

62-002 Suchy Las

www.digital-center.pl

biuro@digital-center.pl

tel./fax (0-61) 665 82 72

tel./fax (0-61) 665 82 82

Wszelkie prawa producenta i właściciela zastrzeżone.

Kopiowanie, wypożyczenie, oraz publiczne odtwarzanie w całości lub we fragmentach zabronione.

All rights reserved. Unauthorized copying, reproduction, lending, public performance and broadcasting of the whole or fragments prohibited.