

Lwowska Naukowa Biblioteka im. W. Stefanyka NAN Ukrainy.

(fond) 144

VI. TEKI ANTONIEGO SCHNEIDRA

CZEŚĆ II. SKOROWIDZ MIEJSCOWOŚCI W GALICJI WEDŁUG POWIATÓW.

14. Skorowidz miejscowości powiatu Chrzanów.

STRONY NIEZAPISANE NIE ZOSTAŁY ZDIGITALIZOWANE

Львівська бібліотека
ДН УРСР

БІБЛІОТЕКА РУКОПИСІВ

11. 11. 11. 11. 11.

286

Chazanow post.

Почта
Chazanow

Вид	для выписки
Ф. №	Ч. № 14
Спас	1
Сд. збереження	14
Год	

A

286 руб

Domäne

Lipowice

8

Zur Letzt. Zähl. Zahl 105/69
eingel.

Ausweis

über die bei der sarknäften Markt-Domäne Lipowice mit Ende
September 1867 erbliebenen Acker- und Forst- Rückstände, dem im
Jahre 1868 für den Linn- und Leinwand-Handel an
den Herren- und Frauen-Handel zu liefern. Demnach sind
im Jahre 1868 die Rückstände der Acker- und Forst-
güter abgerechnet worden, und über die fernere mit Ende
November 1868 erbliebenen Rückstände

242

243

244

2776

Hygiene

Kont Zahl	des Rubrik.		Dienst der Leijfna				Abfall bei Guts Verkauf des 1868.		Abfallung bei Guts Verkauf 1868		Rück. Kant mit Guts Verkauf 1868	
	Zahl	No	Zahlung		Zm		Land Verweisung	Betrag	Kant Betrag	Zm Betrag	Kant Betrag	Zm Betrag
			fr	er	fr	er						

Requisitierung.

Actio Rückstaende.

1	I	1	Expositio Krakau Requiritionale Kammandant ex 1864		2328	57						2328	57	
2			do do		6447	80						6447	80	
3	I	2	Krieges Jakob für den folgfylleg Ka- ligowians Dist. XIII. Sect 2. und 4. auf den Land finanz. Landab. Direk- tion. folap som 14/ij 1866 R 18.999 yansfinglen Alaisboll ps 5817/4 224 nach bevisligung im J. 1867 0.00 2450/4. den Rest mit 3367 22							47	567	22		
4			Derselbe um 6% Kargungzinsen som den Teilbetrag ps 2367/4 224. som 1. Dezember 1867 angafragen 79 54							49	500			
5	I	2	Mettower abbrändes für Tab im Grunda folapet der finanz- landab. Direction som 28ten Juni 1867 R 11056 yagan zahlung in 5 gleichem am 1. Januar 1868 begin- nanden Katan erfolgte bevisly. Olacowik Josef 24 14 Kolegto Tedrej 36 96 Fojate Franz 28 54 Lelito Simon 25 62 Salwoda Josef 21 7 Fojate Franz 36 77 Sorenziak Franz 29 75 Proda Anton 28 70 Wierba Albar 18 8							53	200			
6			Olacowik Josef 24 14							427	450			
7			Kolegto Tedrej 36 96							432	150			
8			Fojate Franz 28 54							546	500	1000		
9			Lelito Simon 25 62											
10			Salwoda Josef 21 7											
11			Fojate Franz 36 77											
12			Sorenziak Franz 29 75											
13			Proda Anton 28 70											
13			Wierba Albar 18 8											
			Fürtrag		12393	16	79	54		2420	84	1000	86	

Abfall

Annas König

Kol Zahl	der Publika		Dinnst des Bezugs				Abfall bis Ende Novem ber 1858.		Abfallung bis Ende Novem 588		Rückh.					
	No	Beyl No	Zahlung No mit Ende 587		Zm Ende 588 No mit Ende 587 gezahlte		Land darüber	Betrag	Land betrag		Land mit Ende Novem 1858					
			fr	er	fr	er			fr	er	fr	er				
			Nubetrug													
14	I	2.	12393	16	79	54				2420	84	10057	86.			
15			24							37	5	19				
16			46	78						24	10	36	78			
17			24	54						27	5	19	54			
18			14	45						25	3	11	45			
19			33	30						22	7	26	30			
20			22	3						38	5	17	3			
21			32	99						31	7	25	99			
22			50	18						22	11	47	18			
23			25	67						41	5	20	17			
24			20	88						29	5	15	88			
25			80	13						21	17	63	13			
26			24	92						32	5	19	92			
27			22	64						39	4	18	64			
28	I	4.	76	6						20	16	60	6			
28	I	4.	Praskiewicz pferren in Teabia für die bis Ende Oktober 1856 gegesht gezahlte Blische Buxking				9	21			528	9	21			
29			Land des von der walter Klein im 1850 gelegten Kaufung K. J. 9 von Adulthausausfögen				14	75					14	75		
30			No Adulthausausfögen aus Som II. Quartal 1853				196	63					196	63		
31			No I. aus Som III Quartal 1853				274	73					274	73		
32			" " " " IV " "				186	27					186	27		
			Fürtrag				13546	33	79	54			2536	15	11089	72.

Annexing

No.	der Rubrik.		Dinnstas lojafn				Affallið Gata Nounn ári 1868.		Afþalling til Gata Nounn 568		Rátt.	
	húsn.	Da. sail	fasting	Ím	Ím	Ím	Ím	land	land	land	land	land
34	Beyging.		Ím	Ím	Ím	Ím	Ím	Ím	Ím	Ím	Ím	Ím
Nro			fr	ar	fr	ar	fr	ar	fr	ar	fr	ar

33	I	4.	Uebertrag				13546	33	79	54			2536	15	11089	72				
			En Skuldfordomanafylgan ári 1860 til 1867				115	55	919	8	fiery-land									
										26036/1	1	40	6	112	70					
										22357/1861	2	86	8	35	48					
										26036/1		95	10	6	74					
										26037/1		76	19	16	42					
										26035/1		20	48	50	34					
										26036/1	1863	76	59	2	18					
										26037/1		1	8							
										22357/1		3	77							
										26037/1	1864		10							
										26035/1		1	37							
										26035/1	núg ári		211	98						
										3 mon all. parietu										
										1864		5	39							
										26036/1	1865	3	20							
										26037/1		7								
										26035/1		9	29							
34			Hóbala föður fastgætt				16	28						1	11	11	555	66		
35			Flansa föður un fastg				30	10												
36			Malik þau unfastgöldu afargjöld				13	38												
37			" " " "				7	9												
38			Desfelbo für þau un þau Domine abgates.																	
			þau Grundstæki zur Ablagerung þau Holz				27	57												
39			Geld und Reflaxen auf fließenden þau Holzst. 270				270													
40			þau Markt þau im Jahre 1867 erworben.																	
			þau Riefersmann						11					5	41					
41			Kotrabski un unfastgöldu þau Holzst.					10	80					14	10	80				
			Zutrag.				14026	30	1045	42				38	13		3040	7	1493	52

86-85
609-13
293-98
555-66
240-32

86-55
609-13
645-98
555-66
140-32

Landsting handab. d. 14/12 1868. J. 50. 468. umgjafan þessu er aðfall
þommi þeim Domine unta in þessu þingningi við þau

Kort Zust.	der Rubrik.		Dienst der Leijafa				Abfall bis Ende Novem ber 1868.		Abhaltung bis Ende Novem 88		Rück.	
	hins sicht	Da. sail	Zustimmung Rückf. hin Da mit Ende 87	Zustimmung Rückf. hin Da mit Ende 88	Land darstellung	Saltrag	Land abfall	Saltrag	Land mit Ende Novem 1868	Saltrag		
No				fr	er	fr	er	fr	er	fr	er	

Annahme

			Uibetrag		14026	$\frac{1}{30}$	1045	42		38	13		3040	7	11993	$\frac{1}{52}$
42	I	4.	Das am Chrenowes Maierwirts wirtsch. folgte Rekrutierungsbilanz				12	88					17	12	88	
43	"	"	Wojciech Taborski Leijafa des k. k. Majors 4006 n. 4007 erfolgte im Jahr 1866 mit 1867 beauf. Lichte Maier				1	74					52	1	74	
44	I	5	Brexeriat Josef am Ende für die Altesa Konto chris pro 1867		37	56							15	37	56	
45	"	"	Lodice Wawrenice Leijafa für den Likurgarten Koliska, piaski, nach Chechla, das ist 1867		95	42							16	38	51	
46	III	8	das Leijafa Leijafa von Maierwirts wirtsch. kan		66767	$\frac{1}{3}$							401	56	91	
47	"	"	das Berg mit Leijafa Leijafa		489	4									489	4
			Zusammen		31415	36	1060	4		38	13		3187	67	79249	60.

2624-9 3/4 - 2100
 520
 84-20
 9 3/4
 4 3/4
 2 1/4
 2818.37

7584/11
 52.143-557
 -1175-227
 60.903-2974

63.000
 9945
 3-15
 29 3/4
 14 1/4
 7 1/2
 420
 62
 5-25
 45
 22
 11
 489.4

63.948-66 1/2 =
 (2818.37)
 66767 - 7
 + 489 - 4
 67256.7

63.948.66
 489.4
 64.737.70 = fallen
 2818.37
 67.256.7

67256.7

Passio Rückstaende

1	I	4.	Das Altesa Tabim J. 1867 zu forstwirtsch. von verwandten Rekrutierung				41						4	41		
2	IV	10	Fabrycy für den an Gefalt ex 1859			23					23					
3	"	ii	Derselbe an Krentenpantofala			$\frac{1}{30}$					$\frac{1}{30}$					
4	"	"	do an Krentenpantofala		7	$\frac{1}{61}$					7	$\frac{1}{61}$				
5	"	"	Das Chrenowes Leijafa wirtsch. an Maier- kosten das Fortiges Leijafa Schellik				12	61					9	12	61	
6	"	"	Pictnik Josef am Maierkosten an Leijafa Das am 19/11 1867 bewirkten Oberst für mit Maierabfall				4	$\frac{1}{13}$					10	4	$\frac{1}{13}$	
7	"	"	Derselbe an Leijafa Das am 28/12 867 be- wirkten Oberst für abfall				4	$\frac{1}{13}$					14	4	$\frac{1}{13}$	
			Fürtrag		8	15	61	88		8	15		61	88		

Kof. Zeit	der Rubrik		Dienst des Reichs				Abfall bei Guts No. 1868		Abfallung bei Guts No. 1868		Rückst. Stand mit Guts No. 1868		
	Da. Zahl	Nro	Bezeichnung	fr.	er.	fr.	er.	fr.	er.	fr.	er.	fr.	er.
			Überttrag	8	15	61	88			8	15	61	88
8	IV	12	Mofre Adamant händelnehmer für die Abgibtung des Lyroseeer fischer- zu einer hegerbewerfung			48	72			15	48	72	
9	.	13	Praszkowica Althard pferret no Trabi ce an Kaufwäntzen	11	40					392	3	8	40
10	.		Jabrycy fischer des Nationalanlehen rath	23	10					23	10		
11	V	14	den Concurrentbeitrag zum Aluffen bei in Rozkochow	76	1							76	1
Summa der Papis Rückstände				118	66	110	60			31	25	113	60 84 41

Annahme

Byeryno am 6. Dezember 1868

Ant. Krause

Prof. P. ...

Als oberrichterliche Attestation durch
 Staatsintendanz genommen
 St. Petersburg
 Nicopolis am 25. Juni 1869

Calceolus
 H. H.

Carl Weimer
 St. Petersburg
 Gustav Wagner

Domäne

Saworano.

7

at N^m 105 singly
1: II

Ausweis

über Sie, bei der erstgenannten Real-Domäne Saworano mit Ende
Dezember 1867 erbliebener Aktio- und passiv. Rückstände, dann
im Laufe des Jahres 1868 für den Dienst der Losjäger nun eingewin-
nen haltinger, dann wurde bis Ende November 1868 in
Erfolg gebracht, dass abgestattet würde, mit über Sie für nach
mit Ende November 1868 erbliebener Rückstände.

Saworano. Dienst

No.	No.	No.	dec		Rubrik.		Dienst des Berges				Abfall des Berges No. 1868.		Abfall des Berges		Plätze		Summierung				
			Bergbau		Bergbau		Länd		Länd		Länd		Länd		Länd						
			fr	er	fr	er	fr	er	fr	er	fr	er	fr	er	fr	er					
<u>Activ Rückstände.</u>																					
Kaufmanns Abrechnung für das auf Bergfallene Bergbau																					
1.	I	2.			Baranexyk Jofaf	45	35							93	ii	34	34	i			
2.					Tyrna Jofaf	21	75							577	10		ii	75			
3.					Luska ronyk Anton	16	12										16	12			
4.					Quoyk Albalant	10								64	10						
5.					Brovski Mikolans - Cipkowice	23	76							552	15		8	76			
6.					Musial Jakob	2	32							553	2	32					
7.					Foxner Jzig Jawonno	45	48							24/63	22	74					
8.					Obrok Jomas	91	47							392	23		68	47			
9.					Desker Albalant Cipkowice	39	59							544	18		21	59			
10.					Desker Jofaf	8	4										8	4			
11.					Holasexyk Albalant Cipkowice	9	45							545/567	8	42	i	3			
12.					Baran Anton	17	14										17	14			
13.					Adöcyk Franz	17								550	12		5				
14.					Kasperyk Alfjal	25	20							549	25	20					
15.					Lymon bar-folmanns Sackatowice	17	56							9	6		ii	56			
16.					Samrose Anton	7	50							18	2	49	5	i			
17.					Wröbel Lubofian	10	66							11	3	53	7	ii			
18.					Schata Alfjal	13	64										13	64			
19.					Schata Anton	10	84										10	84			
20.					Wröbel Franz	10	70							43	3		7	70			
21.					Gaj Alfjal	ii	ii							17	3		8	ii			
22.					Stochanexyk Jganz	14	90							576	7	44	7	46			
23.					Daniel Peter	17	56							12	5		12	56			
24.					Samrose Albalant	15	6							13	5	2	10	4			
25.					Kis Jakob	ii	70							19	4		7	70			
26.					Samrose Alfjal	10	53										10	53			
27.					Gluch Franz	7	32							14	2		5	32			
28.					Nicuxyla Anton	10	2							16	4		6	2			
29.					Paenta Jakob	ii	48										ii	48			
						Sumtrag								226		26		256		99	

No	Rubrik	Dians/Star/Logafar	Öf all bókun No. norðan 1868.		öf Stilling bók				Stærð, Land	Summaring			
			gallnag. hark/lofta 1868		Land	öf Stilling bók		öf Stilling bók					
			for	er		for	er	for			er		
	Övertag.		553	25				226	26	326	99		
30	I 2. Nýmyta Jóhann að Skexakova		12	88				15	4	28	8	60	
31	Glimas Jóhann Cíðlóvica		12								12		
32	Ciölexyk Þlannislöng		12					593	3		9		
33	Massial Jakob		5	50				554	1	52	4		
34	Skexakover þanninn á fiskþingum þráttunum er.		64	80				26	20	60	8	16	
35	I 4. Skexakover þanninn á fiskþingum þráttunum er.		48	26				26	35	72			
36	Westenholk jón er einum Skuldygrind		6	5				4	6	5			
37	10 10		52	50				5	52	50			
38	Ösvaldi frá Þodgior forfaragvinda		10	65				6	10	65			
39	Þorsteinn Þorvaldsson frá Skuldygrind			4	37			94	4	37			
40	Þóroddur Þorvaldsson frá Skuldygrind		35	10				8/460	35	40			
41	Þorsteinn Þorvaldsson 10			5				447		5			
42	Þorsteinn Þorvaldsson 10		4	60				3	4	60			
43	Örníak þanninn frá þanninn frá Skuldygrind		840		210						1050		
44	Ösvaldi frá 1/2 þanninn frá Skuldygrind		50	40	16	80					67	20	
45	Þorsteinn Þorvaldsson frá Skuldygrind		445	54				193	78	251	79		
46	10 " Skuldygrind		697	50			1	36	433	67	263	82	
47	Örníak þanninn frá Skuldygrind		10	95				72	10	95			
48	Örníak þanninn frá Skuldygrind		91	37						91	37		
49	Örníak þanninn frá Skuldygrind												
50	Jugend þanninn frá Skuldygrind		22	50				1	3	75			
								52	3	75			
								26	3	75			
								81	3	75			
								98	3	75			
								113	3	75			
51	Þorsteinn Þorvaldsson frá Skuldygrind			137	50			44	137	50			
52	II 3. Guja þanninn frá Skuldygrind		32	98						32	98		
53	Westenholk jón er einum Skuldygrind		8	5				7	8	5			
	Þorsteinn Þorvaldsson		3026	49	968	67		14	28	1255	4	2125	98

Þetta er útgáfa af bókun um skuldygrindir og er hún gerð til að sýna framfarir og breytingar á skuldygrindum. Þetta er einn af mörgum dæmum um breytingar á skuldygrindum. Þetta er einn af mörgum dæmum um breytingar á skuldygrindum.

No.	Subjekt.		Diansk. Kas. log. p. 1867				Abfall bl. p. 1868		Abfallung bei		Pärte, Land		Summ. 1868
	Grupp.	Detail	Zahlung.		In p. 1868		Läst	Belrag	Länd		mit Co. 1868		
			fr	kr	fr	kr			fr	kr	fr	kr	

			Übertrag		3026	49	368	67		14	20		1255	4	2125	92.	
54	II	6	Kassaförändran förskrämt utaf det Person														
			Den förskrämta beräknigton förskrämt		76	20							490	4	26	71	94
55			Klein Larwallen. Lofst.		10	70				10	70						
56			Habel Kontroler. Raifarensförel.		5								597	5			
													548				
57	III	9	Lofst. förskrämt förskrämt förskrämt		219	78							80	30	12	189	66
58	II	6	Sakta förskrämt förskrämt		39	35										39	35
59	III	8	Günzberg förskrämt förskrämt		49	69										49	69
60			Hofst. Herr mit Josef Backmann Sr.		3590	25	681	31					558	223		4048	56
61			Chaim Joel Kanger.		1205	30	36	93.								1242	23
62			Lofst. förskrämt förskrämt		1193	49										1193	49
63			Lofst. förskrämt förskrämt		11								421	11			
64			Friedrich Herr für flüchtbar förskrämt		23								462	23			
65	I	2	Hofst. Herr Lofst. förskrämt förskrämt		1201								108				
													197				
													290				
													421				
													420				
													496				
66			Lofst. förskrämt förskrämt 1. 1. 1867		27	73										27	73.
67			Lofst. förskrämt förskrämt		321								578	321			
			Summa:		10749		1086	92		24	90		2805	43	9205	58	

Fasio Rückstände																	
i	I	4	Lofst. förskrämt förskrämt 1867														
			Lofst. förskrämt förskrämt				137	50					14	137	50		
2	III	8	Lofst. förskrämt förskrämt		1/2											1/2	
3	IV	10	Lofst. förskrämt förskrämt		3	15							37	3	15		
4			Lofst. förskrämt förskrämt					56					37		56		
5		ii	Lofst. förskrämt förskrämt		1											1	
6			Lofst. förskrämt förskrämt			78							19		78		
7			Lofst. förskrämt förskrämt			25											25
8			Lofst. förskrämt förskrämt		1								335	1			
9			Lofst. förskrämt förskrämt		378	81				8						378	81
10			Lofst. förskrämt förskrämt				5	72.					26	5	72		
			Fördrag		384	i	149	78		8			148	71	371	7	

No.	Subst.		Dienst des Depots				Abfall des Depots No. 10 vom 1. 1868.		Abhaltung des		Markt, Land	
	Original	Detail	zahlungs. Rückstände mit Cash 1867	zum Jahre 1868	Lauf	Lauf	Lauf	Lauf	Lauf	Lauf	Lauf	Lauf
Beyzeichnung			fr	kr	fr	kr	Lauf	Lauf	Lauf	Lauf	Lauf	Lauf

			384	1	143	78		8		148	1/2	391	1/2
11	IV	10	für bezogene Druckpaten			30	12			38	30	12	
12			Spezmaches Kündbuchs			12	21			53	12	21	
13	VI	12	Sanitetski Kaminfagarlofa		4	11				10	4	11	
14		13	Deposita mit Cautionen ausfinden zu Karsten		99	96		10	100 6/12	392	3	43	31 6/6
15	V	14	Kaufung zum Cistlowicer Bräukantän				35	32		12	35	32	
16		15	Borowaki Kofret zu Gränatstein für Zingel bei										
			Läng		3	1/11						3	1/11
17			Kaufung zum Cistlowicer Bräukantän		705	76				54	705	76	
18	VI	17	Jugendlein Kaufung zum Kündbuchs				100			29/100	100		
Summa			1196	96	321	53		8		1039	23	471	1/25

11

20. 11. 14.

Laufungsbücher auf die übernommenen Bräukantän und Depositen
 sub D. Betragmäßig rückständigen Kasse Depositen 90 f 3/4
 zusammen
 mit zum: bei faworsno 81 f 6/12
 bei Lipowice 8 f 10/12
 mehr auf imbr übernommenen Liquidationbüchern
 aufzuführen müßten -
 Mit dem vorliegenden Antrage wird an Depositen und
 Cautionen abgefordert 97 f 6/12
 davon ^{grüß} ab dem eingekommenen Betrag 54 f 6/12
 ab dem anstehenden Depositen um 15 f 43 1/2
 ferner aufgewendet, welches Unterbilanz aus den
 übernommenen Liquidationbüchern und Kasse
 mehrer mehr entnommen noch aufzuklären
 verbleiben. -

St. Petersburg
 20. 11. 14.

St. Petersburg
 20. 11. 14.

St. Petersburg
 20. 11. 14.

Die obverrichteten Aktis rückständig sind abgefordert - demgemäß
 die Kasse Rückständig steht mit dem Gesamtbetrag von
 471 f 25/12 mit 455 f 8/12 - letzteres mit Vorbehalt
 auf die beigefügte Anmerkung - insgesamt in Vorweisung
 genommen.

Klaas Distelfasthaut
 Nicronie 25 Jänner 1869.
 St. Petersburg
 St. Petersburg
 St. Petersburg
 St. Petersburg

— Pod Krakowem, we wsi Morawicy zaszedł, jak donoszą do *Czasu*, wypadek, w którym *vendetta* odegrała dosadną rolę. Jadwiga Bigajowna pokochała się szalenie na początku r. b. w synu tamtejszego gospodarza Wojciechu Mrozińskim. Wkrótce opuścił ją niewierny kochanek dla innej, i wtedy Jadwiga Bigajowna rzuciła się w rozpacz z wysokiego wzgórza, przyplacając to *salto mortale* zdrowiem. W dwa miesiące później sielski Don Juan zdradził i drugą bogdanę, zamierzając nowy przedmiot swego serca zaślubić. Wracał on właśnie z kościoła, gdzie wyszły jego zapowiedzi, gdy go spotkała pierwsza jego ofiara, która chcąc pomścić się na wiarołomnym, rzuciła się nań z nożem w rękę i zraniła go niebezpiecznie w twarz, przecinając mu cały policzek.

— W Wiedniu powstały na politechnice tamtejszej ogromne zaburzenia i krzyki przeciwko dr. Wiktorowi Pierre, profesorowi fizyki, przez którego kilku już słuchaczy skończyło samobójstwem. Dr. Pierre strasznie ostro egzaminował, zrzuczał z egzaminu najpracowitszych uczniów, z którego to powodu już w zeszłych latach zadał sobie śmierć jakiś Polak, a obecnie niejaki Ez.... Dzienniki wiedeńskie piszą, że z tego samego powodu samobój-

płatnie.

Gospodarstwo przem i handel.

[Lwów dnia 12. listopada. (Sprawozdanie lwowskiej Izby kupieckiej). Ceny za 100 kilogramów *paritas* Lwów. Według jakości:

Pszenica czerwona od 11.75 do 12.50 zł., biała od 11.75 do 12.50 zł., żółta od 11.50 do 11.30 zł., jesienna od — do — zł. — Żyto od 8.— do 8.60 zł., nowe od — do — zł. — Jęczmień browarowy od 7.75 do 8.— zł., pastewny od 6.— do 6.25 zł. — Owies od 5.50 do 6.25 zł., nowy od — do — zł. — Groch do gotowania od 7.75 do 9.50 zł., pastewny od 7.— do 7.75 zł., nowy od — do — zł. — Wyka od 6.25 do 6.50 zł. — Bób od 8.75 do 11.50 zł. — Kukurudza stara od 7.— do 7.75 zł., nowa od 6.50 do 6.75 zł. — Rzepak zimowy od 11.— do 11.50 zł., rzepak letni od 11.— do 11.25 zł. Lnianka jesien. od 9.— do 9.50 zł. — Nasienie lniane od 12.— do 12.50 zł. Nasienie konopne od — do — zł. — Koniczyna od 48.— do 49.— zł. — Kminek od 30.— do 33.— zł. — Anyż od — do — zł. — Anyż płaski od 36.— do 40.— zł.

— Ciepota na 10.000 litrów procent;

ament do zna-
elizny 50 ct.

Ysyfilityczne czyli we-
neryczne, tak świeżo
powstałe jakoteż zanie-
wyleczone, wszelkie inne
łabości, zgubne skutki sa-
p. osłabienie nerwowe, n-
impotencje, początki suchot
podstawie ścisłych badań i
wiadzeńi podług najpewniej-
ym kierunku nieszkodliwej
ntownie i pod najściślejszą
specjalista chorób syfilitycz-
ych, praktyczny lekarz me-
urgii i skuszurji

KURPIEL.

obieskiego nr. 12. w domu p.
go we Lwowie, ordynuje od
zed i od 2. do 5. po południu.
m, którym na przeprowadze-
w ścisłej dyakrecji (w małych
wsiaach prawie niemożliwej)
nno, udziela rady listownie i
stwa w ten sposób, iż adre-
jazemu podejrzeniu nledz
8941 25 - 25

Jego ces. Mość Franciszka Józefa I. odszczególniony wyłącznym przywilejem.
Środek ten jest preparatem, który użyty do wcierania, działa zba-
wiennie, uspokajająco, bole kojąco, łagodząco na osłabienie nerwów, cierpie-
nia nerwów, osłabienie organizmu, reumatyczne i nerwowe bole gośćcowe,
cierpienia reumatyczne, gościec, reumatyzm, bole w głowie, zawroty, szum
w uszach, bole w krzyżach, osłabienie członków, szczególnie przy silnych
wyteżeniach podczas marszów [dla c. k. wojskowych, leśniczych], klócie w
bokach, cierpienia nerwowe wszelkiego rodzaju, nawet na zastarzały reuma-
tyzm. — Kamionka wraz z lekarskim objaśnieniem użycia kosztuje 1 złr.
Za stempel i opakowanie 20 ct. 8676 VI 1-16

Także do nabycia, we Lwowie: Jakób Beiser apt., Kalikst Krzyża-
nowski apt., Zygmunt Rucker apt., Brody: M. S. Franzos kup.; Kraków:
Wiktor Redyk apt.; Stryj: Julian Zgórski aptekarz.



Żołądek,
krew,
głowa

Najlepszy środek
przeciw nudnościom, ekliwości,
bolom żołądka, dyareji, bolom

Usta,
zęby,
skóra

~~Miechówce - Buchmi - Staorni zbrojeni
Pant Kubiaga - znany zbrojeni i jego zapiski
w 1853.~~

ORGANISTA

zdolny, młody, trzeźwy, potrzebuje posady w mieście lub na wsi od Nowego Roku. — Wiadomość w Księgarni Katolickiej Dnia Władysława Miłkowskiego w Krakowie.

[3048-5-5]

Podziękowanie

W. Panu **Józefowi Patelskiemu**, właścicielowi wsi Kwaczały, b. oficerowi wojsk polskich, wiceprezesowi Towarzystwa Dobroczynności, członkowi wielu innych Towarzystw itd., oraz jego małżonce **Julii z Czyżewskich**.

Staropolski zwyczaj każe w dzień Nowego roku składać życzenia tym, których kochamy i szanujemy. Tą myślą i temi względami powodowani, postanowiliśmy Ci zacy Mezu publicznie złożyć podziękę za opiekę nad naszą szkołą.

Od lat bowiem kilkunastu zaopatrywałeś i zaopatrujesz zacy Panie naszą szkołę darami wielkiej wartości tak materialnej jak i moralnej. Twojej to i Twej godnej małżonki szczerem chęciom i sprzyjaniu oświacie ludu, zawdzięcza nasza szkoła bibliotekę, mogącą słusznie zabrać pierwsze miejsce między szkolnymi księgozbiorkami, bo licząca przeszło 600 dziełek treści moralnej, z której my i nasze dzieci wiele dobrego i pożytecznego czerpiemy; a oprócz tego sama szkoła swe uposażenie zawdzięcza Waszym zacy Państwo dobrym sercom, bo wiele sprzętów i przyborów szkolnych, jak niemniej i zapomóg dla tej biednej dziatwy, która corocznie z Waszej ręki pomoc otrzymuje, są najlepszymi świadectwami o cichej a wielkiej ofiarności z Waszej strony.

Za to wszystko — oprócz wdzięczności przechowanej w naszych sercach — przyjmijcie od nas zacy Państwo szczere staropolskie: „Bóg zapłać“ — wraz z życzeniami noworocznymi: „Żyjcie jak najdłużej!“

(3264)

Kwaczała dnia 1 stycznia 1880 r.

Józef Filipek, wójt w imieniu gminy.

KSIĘGARNIA

G. Gebelnera i Spółki
w Krakowie

otrzymała na skład główny nowe dzieła:

Likowski Edward X. Dzieje Kościoła Unickiego na Litwie i Rusi w XVIII i XIX wieku, uważane głównie ze względu na przyczyny jego upadku. Praca konkursowa, uwieczona przez Towarzystwo historyczno-literackie w Pa. yżu. Poznań, w wielkiej Sze, str. XVI i 495. 4 zhr. 50 c.

Zychliński Teodor. Złota księga szlachty polskiej. Księga I i II, w wielkiej Sze, po 6 zhr.

Bajki, powiastki i przypowieści różnych autorów wierszem, wydanie ozdobione 48 drzeworytami. Oprawne 1 zhr. 5 c.

Dickens K. Wigilia Bożego Narodzenia, powieść, z ang., wydanie ozdobione 7 drzeworytami. 90 c.

Spichalski Mikołaj X. Wit i Korynna powieść z czasów prześladowania kościoła za cesarza Dyoklecyana. 72 c.

Strutyński J. hr. (Berlicz Sas). Pan Jeremiasz, pamiętnik. 1 zhr. 50 c.

Szmid X. Nagroda cnoty, trzy powieści, opracował J. Chociszewski. Karton. 75 c.

Tłoczyński Apolinary X. Żywot Jezusa Chrystusa, Pana i Zbawiciela naszego, według czterech ewangelij, wyd. ozdobione 45 drzeworytami, w dużej Sze. 72 c. (3266-1-2)

ŻYWOTY ŚWIĘTYCH

przez

X. Władysława Wierciszewskiego,

wychodzą w 60-ciu arkuszach poszytami, każdy o 5-ciu arkuszach w 8-ce. W drodze przedpłaty zeszyt 15 cnt. = 30 fenii

ej *Nordd. Allg. Ztg.*, organ
kuł tem już jest ważny, że
zrzucą on odpowiedzialność
Rosyę i doniosła robi zwie-
ostatniej pozbycia się lewego
lug *Nordd. Allg. Ztg.* zatem
polskich byłby ulubioną myślą
Czy jednak w razie danym
by się do dawniej robionych
Rosyę ofert, zwłaszcza, gdy-
nie wzięść za powód jakie anti-
ezenstwo?

z o strategicznych granicach
czył jak wiadomo p. Niemann
henbuch, ale w taki sposób, że
tych niedzielnych kronikarzy
go rozprawę. Na to p. Berg
yjski, zamieszkały w Warsza-
n poetów i słowianofil ogłosił
szczegóły wyjęte z trzeciego
wyswiecające niby mniemane
arnięcia Królestwa Polskiego
nemi przytoczył, lubo mylnie,
y w swoim czasie epizod konfe-
e. Kłobukowskim; w konkluzyi
e w imieniu idei słowiańskiej
pienie Prusom lewego brzegu
Ztg. odpowiada na to, a są-

Berga, mniemac można, iż
ość twierdząc, że to Rosya
zbyć się lewego brzegu Wisły.
k pojmuje ona swoją słowiań-
iadectwo, że panslawizm jest
e, ale że nie ma w sobie nie-
tego. Rosya odstąpiłaby nawet
bogate terytorium byleby jej
iej niszczyć. Jaka to nauka
stryi marzą o przymierzu z
ihilistów.

podaje znowu, jako wiadomość
ła, że od nowego roku (*vat. st.*)
one we wszystkich miastach
ustawy municypalne na pod-
; przyczem dozwolone u bę-
polskiego w obradach Rad

stwo spraw wewnętrznych, jak
nakazalo wszystkim guber-

aż wdania się posła francuskiego Fourniera, aże-
by wyjednać przedłużenie terminu do deklaracyi
Porty, aż do 30 b. m. Jak donoszą do *Pol. Corr.*
z Konstantynopola d. 28 b. m., sprawa ta prawdo-
podobnie załatwioną zostanie. Nie było natomiast
żadnej nadziei, ażeby na konferencyi wyznaczonej
w sprawie ugody greckiej na 29 b. m. przyjść
mogło do porozumienia i mniemano w kołach
dyplomatycznych, że konferensya ta będzie o-
statnią.

Partya Karawelowa wydała manifest do wybor-
ców bułgarskich, w którym, przedstawiając im
ministerstwo obecne w jak najgorszym świetle,
wzywa ich, aby starali się na nowo obrać wszyst-
kich członków większości świeżo rozwiązanego
ciała prawodawczego.

W Macedonii panuje znów między Bułgarami
wielki niepokój wzbudzony niepewnością, którego
z patryarchów mają uważać za głowę Kościoła
swego, czy patryarchę Konstantynopolskiego, jak
tego dotychczasowa konstytucya hierarchiczna wy-
maga, czy też exarchę Filipopolskiego, do czego
namawiają obecnie liczni agenci rumelscy. Pewna
część ludności podpisała już petycyę do exarchy
Józefa, ażeby starał się o przyłączenie Macedonii
do exarchatu Filipopolskiego.

Wojna republik południowo - amerykańskich o-
braca się dotąd ciągle na korzyść Chili, która po-
dołała dwom sprzymierzonym państwom Peruwii
i Boliwii tak na lądzie jak na morzu. Głoszą, że
Chili zamierza zatrzymać dla siebie Iquique. Stany
Zjednoczone wezwane zostały do pośredniczenia
w tej wojnie i w tym celu prezydent republiki
Peru, Prado puścił się w podróż. Buenos Ayres
chce także pośredniczyć, aby Chili nie wzmogło
się zbyt znacznie.

Ostatnie telegramy „Czasu.”

Wiedeń 30 grudnia. *Fremdenblatt* pisze:
Wczoraj podpisali w ministerstwie handlu pełno-
moenicy Rady zawiadowczej kolei Rudolfa i re-
prezentanci rządu protokół tyczący się objęcia tej
kolei od d. 1 stycznia w zarząd państwa pod
względem ruchu. Naczelnikiem ruchu, któremu
będą nadane wszystkie przywileje i prawa

Nro. 141. In dem Orte Chrzanow im Gebiete von Krakau wird mit 15ten Februar l. J. eine selbstständig kartierende Briefsammlung in Wirksamkeit treten, welche sich mit der Besorgung von Korrespondenzen befassen und mit dem Postinspektorate in Krakau, dann mit der Briefsammlung in Krzeszowice in unmittelbarer Postverbindung stehen wird.

Den Bestellungsbezirk dieser Briefsammlung bilden die Ortschaften: Augustin, Balin, Baran, Bobrek, Bolencin, Buczyna, Chrzanow, Cieżkowice, Czyzowka, Dąb, Dąbrowa, Długoszyn, Dulowa, Gay, Gory Łarzewskie, Górka, Gorzow, Gromiec, Jaworzno, Jelen, Jenzor, Jeziorko, Karniowice, Kuzimek, Kąty, Kościelec, Laszowice, Mloszowa, Moczydło, Mystachowice, Niedzieliska, Ortopole, Okłaski, Pila, Płoki, Podleze, Poprodnik, Psary, Siersza, Szczakowa, Trzebinia, Trzebionka, Wodna, Wymyslow, Wysoki brzeg, Zboinik, Zachatnik.

Was hiemit zur allgemeinen Kenntniß gebracht wird.

Von der k. k. gal. Oberpost-Verwaltung.

Lemberg am 25. Jänner 1850.

(236)

Konkurs

(1)

Nro. 20639. Im Bereiche der k. k. galizischen vereinten Kameral-Gefällen-Verwaltung sind 9 Amts-Offizialstellen für den Dienst bei den Rechnungsbüchsen mit den Gehältern jährlicher 700 fl., 600 fl. und 500 fl. C. M. in Erledigung gekommen.

Bewerber um eine oder die andere dieser Stellen haben ihre gehörig belegten Gesuche im vorgeschriebenen Dienstwege bis letzten Februar 1850 bei der k. k. Kameral-Gefällen Verwaltung in Lemberg einzubringen, und sich darin über ihre bisherige Dienstleistung, die erworbenen praktischen Kenntnisse im Rechnungswesen, über ihre Moralität und über die Sprachkenntnisse, über die abgelegte Prüfung aus der Verrechnungsfunde auszuweisen und zu bemerken, ob und in welchem Grade sie mit einem hiesigen Gefällsbeamten verwandt oder verschwägert sind.

Lemberg am 19. Jänner 1850.

(238)

K o n k u r s.

(1)

Nro. 37. Bei der Saline in Utorop ist die Stelle eines Pfannenauffsehers 1ter Klasse, womit der Wochenlohn von 4 fl. C. M., der Genuß einer freien Wohnung, Deputat jährlicher 6 Klafter harten oder 9 Klafter weichen Holzes, dann 15 Pfund pr. Familienkopf weißen Salzes und 6 Pfund pr. ein Stück Vieh Grausalzes verbunden sind, provisorisch zu besetzen.

Die Erfordernisse zu diesem Dienstposten sind: wo möglich Erfahrungen in der Salzsudmanipulation, eine gute Handschrift, Gewandtheit im Rechnen, Kenntniß der ruthenischen Sprache, eine ausdauernde Gesundheit, um bei vorkommenden Fällen bei der Manipulation selbst Hand anzulegen, und endlich vollkommene Vertrauenswürdigkeit.

Bewerber um diese Stelle haben ihre eigenhändig geschriebenen Gesuche, worin sie sich über die vorgezeichneten Erfordernisse, über ihr Lebens- und Dienstalter, so wie über ihre bisherigen dienstlichen Leistungen legal auszuweisen und anzugeben haben, ob sie mit keinem der hiesigen Beamten verwandt oder verschwägert sind, längstens bis 10ten März d.

Nro. 910. Zur Herstellung der Conservations - Bauten im Lemberger Straßenbau-Kommissariatsbezirke pro 1850 und zwar auf der Brodyer, Weraecker und Jaworower Aerarial-Strasse Lemberger Kreises im Wege der Unternehmung, wird an 18ten Februar 1850 Vormittags um 10 Uhr in der Lemberger Kreisamts-Kanzlei die öffentliche Versteigerung abgehalten, und die Unternehmung dem Mindestfordernden überlassen werden.

Der Fiskal- und Ausrufspreis beträgt 2813 fl. 13 2/4 kr. Con. Münze, wovon das 10perzentige Badium vor der Lizitation erlegt werden muß.

Die Lizitations-Bedingnisse können in den gewöhnlichen Amtsstunden in der Kreisamts-Registratur eingesehen werden.

Unternehmungslustige haben sich daher am oben bemerkten Tage und Orte zur Versteigerung einzufinden.

Vom k. k. Kreisamte.

Lemberg am 24. Jänner 1850.

(226)

K u n d m a c h u n g.

(2)

Nro. 11949/849. Vom Tarnower k. k. Landrechte wird hiemit bekannt gegeben, daß über Ansuchen der Fr. Antonina Szmydzińska Namens ihres minderj. Sohnes Vladislaus Szmydziński im Grefuzionswege der mit hiergerichtlicher Erkenntniß vom 13. November 1848 Zahl 9464 wider die Theodor Broniewskischen Erben Ft. Eleonora Broniewska und Anton Broniewski erstiegten Summe von 500 fl. Conv. Münze sammt den, vom 24ten Juny 1846 an zu rechnenden 6/100 Interessen, nach erfolgter am 14ten September l. J. Einvernehmung der hypothetizirten Gläubiger über die Erleichterung der Lizitations-Bedingnisse die gerichtliche Veräußerung der im Lastenstande der Hälfte der im Bohniaer Kreise liegenden Güter Wietrzychowice sammt Attin. Spth. 176. Seite 306. n. 27. on. einverleibten Kapitals-Summe von 25000 fl. Conv. Münze aus dem höheren Kapital v. 27000 fl. Con. Münze herrührend bei diesem k. k. Landrechte im 3ten Termine am 12ten April 1850 um 10 Uhr Morgens — unter folgenden Bedingungen wird vorgenommen werden:

1) Itens. Als Ausrufspreis wird der Rennerth dieser Summe von 25000 fl. C. M. mit dem Beisage bestimmt, daß wenn sich kein Kaufstüger einfände, welcher den ganzen Rennerth der obigen Summe anbieten möchte, die feilgebothene Summe 25000 fl. C. M. dem Meistbiether auch unter dem Rennerthe verkauft werden wird.

2) Itens. Jeder Kaufstüger wird verpflichtet seyn, den 30ten Theil der fräglichem Summe d. i. den Betrag von 833 fl. 20 kr. C. M. im Baaren oder in Pfandbriefen der gal. ständischen Kreditsanstalt nach ihrem Nominalwerthe als Lizitations - Angeld zu Händen der Feilbiethungskommission zu erlegen, welches Angeld dem Meistbiethenden als Käufer seiner Zeit in den Kaufpreis eingerechnet, den Mitlizitanten hingegen nach Beendigung der Feilbiethung zurückgestellt werden wird.

Würde der Meistbiether das Lizitations - Angeld in Pfandbriefen erlegt haben, so ist er gehalten, dieses Angeld binnen 14 Tagen nach abgehaltener Feilbiethung an das gerichtliche Depositenamt im Baaren zu erlegen, wogegen ihm die Pfandbriefe werden zurückgestellt werden.

3) Itens. Der Meistbiethende wird gehalten seyn, die auf der zu veräußernden Kapitals-Summe haftenden Lasten nach Maßgabe des angebo-

17

Poszukuje się
Koncypienta notaryalnego
prawnika
 do kancelaryi notaryalnej w Ska-
 lacie. — Bliższe obopólne warunki
 listownie.
 (3850 1-3)

Kopista

życzy sobie przyjąć obowią-
 zek u PP. Adwokatów lub
 Notaryuszów,
 za bardzo mierne wynagrodzenie mie-
 sięczne. Bliższa wiadomość pod Nr. 3,
 Plac Bernardyński, w Trafice.
 (3847 1-3)

(2370 14-?)

Za 3 złr. w. a.

pozbędzie się każdy najuporczywszej

MIGRENY

(3708 2—3) **Obwieszczenie.**

L. 13266. C. k. Sąd krajowy wyższy w Krakowie, ogłasza, że c. k. notaryusz Kaźmierz Wilczyński, reskryptem c. k. Ministerstwa sprawiedliwości z dnia 7. Lipca 1875. l. 9337 z Dobczyc do Wadowic przeniesiony w dniu 28. Września 1875 w Dobczycach urządowanie złożył, a w Wadowicach rozpoczął.

Kraków dnia 21. Września 1875.

(3761 3—3) **E d y k t.**

L. 5300. C. k. Sąd powiatowy w Chrzanowie podaje do wiadomości, że celem zaspokojenia sumy 59 zł. 43 ct. z pn. od Józefa Mąsiora Seligowi Grossowi należące się odbędzie się w dniach 21. Października, 18. Listopada i 23. Grudnia 1875 każdą razą o godzinie 10 przed południem w gmachu sądowym publiczna licytacja 8 zagonów gruntu „w Bagienkach i 26 zagonów gruntu „w Rydzówkach“ w Chrzanowie położonych, dłużnika Józefa Mąsiora własnych.

Cenę wywołania stanowi wartość szacunkowa 110 zł.

Wadium wynosi 11 zł.

Na obydwóch terminach posiadłość poniżej ceny szacunkowej nie będzie sprzedaną.

Resztę warunków licytacyjnych, oraz akty zastawniczego opisanie i oszacowania można przejrzeć w tutejszej registraturze.

Chrzanów dnia 25. Lipca 1875.

(3786 3—3) **Obwieszczenie.**

8

owania w sprawach kryminalnych wejść także w używanie postanowie-
nia względem odmian materialnej części austriackich kodexów kry-
minalnych. Zupelne przerobienie kodexu kryminalnego jest przed-
miotem tak wielkiej wagi, iż ministeryum postanowiło dzieło to w
drodze konstytucyjnej za wspólnym udziałem sejmu państwa w życie
wprowadzić. Tylko te odmiany, których nagłość takiej zwłoki nie-
dopuszcza, mają być przedsięwzięte w drodze rozporządzeń. Do tego
należy zniesienie robót publicznych, których niestosowność dowie-
dzioną jest jednozgodnemi relacyami sądów kryminalnych ze wszy-
stkich części monarchii, — ograniczenie zbrodni złośliwego uszko-
dzenia cudzej własności na wypadek, jeżeli wyrządzona lub zamie-
rzona szkoda przewyższa sumę 5 zr. m. k. — ograniczenie zbrodni
turbacyi religijnej na czynności oznaczone w §. 107 lit. a. i b. kod.
krym. 1. część; — zniesienie karygodności podpalania w wypadkach
§. 148 lit. g. kod. krym. 1. część, nakłaniania poddanych austriac-
kich do osiadania w obcych krajach i zamierzonego samobójstwa. —
Otwarcie pieczęci sądowej uznane będzie jako przewinienie (Verge-
hen), a powrót wydalonego z kraju jako przestępstwo (Uibertretung)
i wykreślone będzie z kategorii zbrodni. Równie też na przyszłość
nakłanianie do nadużycia władzy urzędu tylko wtedy ma być uwa-
żane za występki, jeżeli zamierzano uwiedzenie sędziego cywilnego
lub kryminalnego, przysięgłego lub prokuratora państwa, albo przy
nadaniu posady lub w decyzji w sprawach publicznych nakłonienie
drugiego urzędnika do parcjalności lub do przekroczenia swego obo-
wiązku urzędowego, w innych zaś wypadkach za przewinienie. Kra-
dzieże przytoczone w §§. 154 lit. a. i 156 l. kod. krym. 1. część,
jeżeli nieprzewyższają sumy 5 zr. m. k. mają tylko jako przestęp-
stwa być karane. Z powodu dowiedzionej przez częste fałszowanie
paszportów i książek czeladników (Wanderbuch) niestosowności po-
stępowania w sprawach naśladowania lub fałszowania dokumentu pu-
blicznego, postanowiono, że te uczynki tylko wtedy karane być mają
jako zbrodnie, jeżeli ich powodem był zły zamiar, supponowany w
§. 176 kod. krym. 1. części we wszystkich innych przypadkach, jako
przestępstwa.

Powtórne usiłowania nakłaniania żołnierzy do złamania przy-
sięgi i do buntu, których się w ostatnich latach dopuszczały osoby
stanu cywilnego, dowiodły niedostateczność dotychczasowego austriac-
kiego prawodawstwa karnego, które tylko nakłanianie do dezercyi
zagraża karą. Uznano przeto za rzecz potrzebną, nakłanianie żoł-
nierzy do naruszenia zaprzysiężonej wierności i nakłanianie ich do
buntu przeciw przełożonym lub ich rozkazom służbowym, równie jak
w ogóle przeciw regulaminom służby, stawić na równi z występkiem

Robert 15 głosów, i na tem z
zultat położy zapewne koniec żywej w tej mierze polemice dzien-
ników.

Z Szczakowy donoszą o bardzo smutnym wypadku na kolei żelaznej. Dnia 3. b. m. o pół do siódmej zrana uderzył jadący z Mysłowic pociąg tak gwałtownie o pociąg rosyjski, który w równym czasie odjechał z Maczek, że urzędnikowi przy kolei żelaznej Łzyckiemu zgruchotał obie nogi, i kilka wagonów krakowskiego pociągu częścią połamał, częścią uszkodził. Przyczynę tego wypadku przypisuje opinia publiczna urzędnikom kolei żelaznej w Maczkach.

Wczoraj przybył tu c. k. poseł przy dworze Berlińskim pan Prokesch de Osten, dla uporządkowania niektórych stosunków rodzinnych.

(Obwieszczenie urzędowe.)

Peszt, 2. stycznia. Dzisiejsza Pesther Zeitung zawiera w urzędowej części następujące obwieszczenie:

Ponieważ z niemałym zadziwieniem mojem przedłożono mi liczne zażalenia względem nałożonych samowolnie sekwestracji, a teraz już nie istnieją powody, z którychby c. k. armia tudzież inni komisarze wojskowi, albo polityczne władze były upoważnione sekwestrować majątek tych, którzy mieli czynny udział w rewolucyi w koronnym kraju węgierskim; przeto uznałem za rzecz potrzebną, zastanowić w politycznej drodze wszystkie sekwestracje, i rozporządzam, żeby każdy wypadek względem sekwestracji majątku za udział w rewolucyi, przedkładano do decyzji wojennego sądu w przynależnym dystrykcie; gdyż tylko sądy wojenne upoważnione są do rozstrzygnięcia, czy jaka osoba miała uczestnictwo w rewolucyi lub nie.

Osobom, które mają zażalenia z powodu nałożonych dotychczas sekwestracji, pozwalam w przeciągu 50 dni podać do komendy armii, swe przedstawienia, które do przynależnej dystryktowej komendy adresować należy.

Ameryka.

(Położenie generała Taylor i jego gabinetu.)

Prezydent Stanów zjednoczonych, generał Taylor i jego gabinet znajdują się w szczególnem bardzo położeniu. Pojawienie się w stronach północnych osobiście licznych Freesoilów (niedopuszczających w nowych terytoryach żadnego niewolnictwa) pomieszało wszelkie kombinacje stronnictw i odjęło prezydentowi — który wizbie reprezentantów nie może liczyć na przychylną sobie w każdym razie większość a w senacie ma nawet przeciw sobie większość demokratyczną — wszelką według europejsko-konstytucyjnych po-

czem, który już niepada?" „Młodzieńcze; sz mnie.“ „Ach panie! źle mnie rozumiesz, czystszy zamiar, chciałem oddać drobną nemu bliźniemu, starszemu; złóż pan deszcz. Będę stokrotnie za nią wynagrodzony.“ „Przysięż się, że jeśli deszczochron, to dlatego aby być twoje plecy.“ Ach panie! źlebyś za moje dobre chęci . . i czegoż żądam? oto nietru dził trzymaniem rozpostartego deszczochronu, który deszcz nie chce padać, abyś nierobnie dziwowiska; mówię ci jako przyjaciel; upór twój robi wrażenie, widzisz jak się dzieje. Rzeczywiście gawieź słysząc spór, gromadzić i robić pomiędzy sobą zakłamanie: „zamknij“ „niezamknij“, gdy zniecierpliwienie nagle zamyka deszczochron i jeszcze podnosi w górę, aby go tem dobitniej spuścić młodego napastnika. Śmiechy zwróciły przeciw ofierze, a oklaski powitały tryumf, końcu młodzik wyszydzony, wygardzony, nie mogąc pohamować gniewu rzucił się na młodego mężczyznę i silnym kulakiem obalił go w powietrze. Pokrzywdzony oskarżył swego prześladowcę przed sądem poprawczym, gdzie tenże dużo mniej już skazany został na 50 fr. grzywny.

27go lutego dosięgła najwyższa temperatura 10,0 najniższa — 4°5, stan barometru był 328°°°98, o 10tej wieczór 328°°°51, o 6tej rano 28go na 328°°°18° przy zachodni zbaczający ku południu, niebo

Ponieważ gierent firmy: „Browar, Młyn Parowy itd. Hrabiego Adama Potockiego w Tenczynku,“ Jmé pan *Teodor Dillenius*, dnia 27 b. m. zakończył życie, więc zawiadamiam wszystkich interesowanych, że wszelkie bieżące sprawy Zakładów fabrycznych w Tenczynku załatwiać będzie, aż do stanowczego przeniesienia pełnomocnictwa na innego gierenta, *Wny Dyzma Chromy*, zastępujący się w danych razach *Wnym Stanisławem Kluczyckim* w Krzeszowicach. (2344-1-3)

Zofja hrabina Art. Potocka.

Z kapitałem 1.500 zhr. W. a.

i gwarancyą w kwocie **6000** zhr. w. a. na swoim nieruchomym majątku, życzy sobie człowiek młody, kawaler, czynny obecnie przy c. k. urzędzie, opatrzoney dobrymi świadectwami, umieszczenia w Krakowie przy przedsiębiorstwie handlowém, lub też przystąpienia do spółki.

Przyjąłby także zarząd domowy lub gospodarstwa za złożeniem kaucyi.

Wiadomość na listy franco do administracyi „Czasu“ pod literą R. E. Z.



(2031)

Za duszę s. p.

STANISŁAWA

Nalecz Chwalibogowskiego,

właścicie a dóbr Niegoszowic, Wice-
prezesa Rady pow. Chrzanowskiej,
zmarłego dnia 10 Sierpnia 1875 r. w Niego-
szowicach,

odprawionem będzie

Nabożeństwo żałobne

w **Poniedziałek 16 Sierpnia 1875 r.**

o godzinie 10ej zrana

W KOŚCIELE OO. KAPUCYNÓW,
na które stroskana rodzina zaprasza Krew-
nych, Przyjaciół i Znajomych.

Uwiedomienie.

Przy ulicy Sławkowskiej pod L. 284
na I. piętrze od frontu, przyjmuje się
PP. Studentów na stancję z wiktem,
opranie od 1 Września r. b. z dozo-
rem i korepetycją domową za bardzo
umiarkowanem wynagrodzeniem.

(2033-1-3)

**Zakład męzki naukowo-
wychowawczy**

Ludwika Georgeona

CUI
D

CLAYTON
fabrykanc

w Kra

po

Sieczka

Szrotow

Szarpac

Krajac

Gnioto

Młynk

zboża

Pernolo

lindry

i czysze

owsa itd

Hignet

bleury

nia zboż

Pompy

Sikawk

służące

pompy

ogrodow

Cenniki no

Clay

zwolony i że wyprowadzono wszystkiego 25 koni. Francya zatem nie może zarzucać stronności w wykonaniu zakazu.

République française zaprzecza znów, aby Francya we Włoszech zakupywała konie i siano. Nie pojmujemy ani zakazów, ani usprawiedliwień się. Jeżeli nikomu nie jest wzbronionem podczas pokoju kupować w Anglii okręty a u Kruppa armaty, dla czegoż konie i pasza msją być przedmiotem zakazu?

Parlament angielski ma być lada dzień zamknięty, co było już wiadomem, kiedy się toczyła sprawa Plimsolla. Sprawa ta była dopiero co rozbiekana w izbie wyższej. Za otwarciem przyszłej sesji parlamentu rząd będzie zmuszony wnieść ustawę o handlu morskim.

Rząd hiszpański wytężył przeciw Karlistom ostatnie siły i ostatnie zasoby kraju, rozpisawszy pobór stu tysięcy rekruta i pożyczkę miliardową. Pobór wojskowy ma zapewne posłużyć do zasilenia bardziej skarbu niż armii, gdyż wykup od wojska bardzo się tam zagościł. Seu de Urgel jest w tej chwili polem walki, ale zdaje się, że wojsko napiera Karlistów do zebrania się na polach Vittorii, gdzie już pobił był starego don Carlosa Espartero.

W Hercegowinie nic niezaszło temi dniami uwagi godnego. Daleko ważniejszym nad tameczne wypadki wojenne jest stanowisko mocarstw wobec tego ruchu. Otóż trzy mocarstwa północne miały postanowić trzymanie się neutralnie — i na tem dziś koniec. Jeżeliby jednak powstanie miało się daleko rozciągnąć i przybrać rozmiary znaczące, dzisiejsza neutralność nie powstrzyma księstw hołdowniczych do ujęcia za broń, a wtedy Europa będzie musiała wdać się. Niepodobna, aby kierownicy powstania nie mieli tego wiedzieć, choćby ich inaczej przekonało powstanie polskie w r. 1863.

Ostatnie depeze telegraficzne „Ozasu“

25. Lipca 1871. Nr. 75. dz. u. pan. na mocy przysługującego im prawa zastawu żądanie do zaspokojenia z jego kaucyi notaryalnej sobi rościć mogli, ażeby pretensye swoje w przeciągu sześciu miesięcy do c. k. Izby notaryalnej wnieśli, gdyż po upływie tego terminu bez względu na ich pretensye przyzwolenie do zwrotu tej kaucyi i wykreślenia jej właścicielowi wydane będzie.

C. k. Izba notaryalna Przemysko-Samborska.

Przewyśl dnia 28. Sierpnia 1875.

(3521 2—3) **E d y k t.**

L. 3075—3077. C. k. Sąd powiatowy w Chrzanowie podaje do wiadomości, że celem zaspokojenia sumy 223 zł. 12 cnt. w. a. z pn. Ignacemu i Katarzynie Niedziałkowskim od Walentego Bebaka należącej się, oraz celem zaspokojenia sumy 187 złr. 21 ct. z pn. Feigli Spirowej i Sarze Affe od tegoż Walentego Bebaka należącej się odbędzie się w dniach 14. Października 18. Listopada i 16. Grudnia 1875., każdą razą o godzinie 9. przed południem w zabudowaniu sądowym publiczna licytacya 4/20 części realności „Sołtystwo“ zwanej w Chełmku pod L. kat. 10 położonej, dłużnika Walentego Bebaka własnych, a mianowicie domu murowanego, pod Nr. 110, stodoły drewnianej i gruntów do „Sołtystwa“ tego należących a w fizycznym posiadaniu Walentego Bebaka będących pod następującymi warunkami.

Cenę wywołania stanowi wartość szacunkowa 2922 zł. 60 ct. w. a.

Wadyum wynosi 300 zł. w. a.

Na obydwóch terminach nieruchomości ta poniżej ceny kupna nie będzie sprzedaną.

Nakładem wydawnictwa

„Gazety Lwowskiej“

opuściło prasę dzieło

Olej i wosk ziemny

w Galicyi

przez Edwarda Windakiewicza

c. k. radcę górniczego

i jest do nabycia w Administracyi

„Gazety Lwowskiej“

po cenie 2 zł. w. a.

1555

Kancelarya adwokata

Dra Ignacego Czemeryńskiego

i Bióro Redakcyi i Administracyi

„Prawnika“

przeniesione

do domu pod l. 16,

przy ulicy **Kopernika.**

(3575 1—3)

Urządzie podatkowym.

Brzeżany 12. Sierpnia 1875.

(3489 1-3) **E d y k t.**

L. 5455 C. k. Sąd obwodowy w Tarnowie z polecenia c. k. Sądu krajowego wyższego w Krakowie z dnia 18. Lutego 1875 do l. 1198 i w myśl §. 14 ustawy z 25. Lipca 1871 Nr. 96 Dz. p. p. niniejszym drugim edyktem podaje do publicznej wiadomości, że na mocy uchwały c. k. Sądu obwodowego w Tarnowie z 23. Kwietnia 1874 do l. 6632 dla realności pod l. 110 w Tarnowie na Zabłociu w okręgu c. k. Sądu obwodowego w Tarnowie położonej utworzone nowe ciało tabularne, i że termin pierwszym edyktem z dnia 9. Lipca 1874 do l. 2431 do zgłoszenia praw rzeczonych do nadmienionej realności odnoszących się wyznaczony i z dniem 24 Października 1874 się skończył.

Wzywają się wszyscy, którzy przez wpisy czyli wciągnięcia w to nowo utworzone ciało tabularne uskutecznione, lub przez istniejący porządek tychże wpisów w swych prawach uważają się być pokrzywdzonymi, aby swe zarzuty najdalej do dnia 15. Grudnia 1875 w c. k. Sądzie obwodowym w Tarnowie zgłosili, gdyż inaczej istniejące wpisy będą miały skutek wpisów hipotecznych.

Przywrócenie upadłego terminu niniejszym edyktem nie ma miejsca, a przedłużenie takowego dozwolone być nie może. Tarnów, dnia 22. kwietnia 1875.

(3542 1-3) **E d y k t.**

L. 47424. C. k. sąd krajowy jako handlowy we Lwowie zawiadania niniejszym edyktem pp. Karola Szabo de Buh i Wandę Szabo de Buh, z miejsca pobytu niewiadomych, iż przeciw tymże w skutek wniesionego przez p. Józefa Stroh podania de praes.

skarbu we Lwowie. Oprócz tego w c. k. zarządzie salinarnym przejrzyć można dotyczące dokumenta, kt remi miary dziennsze strony władzy górniczej udzielone zostały, oraz i przyłączone mapy.

W ofercie należy wyrazić że oferent z warunkami licytacji jest dokładnie obznajomiony i że się tymże bezwarunkowo poddaje.

C. k. Zarząd salinarny.

Delatyn dnia 31. Sierpnia 1875,

(3402 3-3) **Obwieszczenie.**

L. 18257. Z dniem 16. Września 1875 zostaje urząd pocztowy w Zbyszycach przeniesiony do Tegoborza jako miejscowości która leży obok traktu kolejowego pomiędzy Okocimem i Nowym Sączem.

Z tego powodu zostaje ścieśniona jazda posłańca pomiędzy Nowym Sączem i Zakluczynem z dniem 15. Września 1875 na przestrzeń pomiędzy Gródkiem i Zakluczynem i będą obiegały jazdy posłańcze pomiędzy Gródkiem i Zakluczynem wedle dotychczasowego, jazdy posłańcze zaś na przestrzeni pomiędzy Nowym Sączem i Okocimem wedle następującego porządku:

Z Nowego Sącza o 3 godz. — m. popołuda.				
w Tegoborzu	" 4 "	20 "	" "	
z Tegoborza	" 4 "	25 "	" "	
w Kątach	" 5 "	45 "	" "	
z Kąt	" 5 "	55 "	" "	
w Tymowej	" 7 "	15 "	" "	
z Tymowej	" 7 "	25 "	" "	
w Okocimie	" 9 "	20 "	wieczór	
z Okocima	o V godz.	20 m. rano		
w Tymowej	" VII "	15 "	" "	
z Tymowej	" VII "	25 "	" "	
w Kątach	" VIII "	45 "	przednobluda	
z Kąt	" VIII "			

00	50	cesarski	5 19	5 28
		Półimperyal rosyjski	8 92	9 12
04		Rubel srebrny rosyjski	1 58	1 68
		" papierowy	1 53—	1 54—
		Talar pruski	1 63—	1 64—
		Listy zast. Tow. kr. gal. 5 ^o / _o	87 90	88 50
		" " " " " 4 ^o / _o	79 25	80 —
		" " Banku hipoteczn.	92 80	93 40
98	75	Oblig. indemn. bez kuponów	86 75	87 50
		Akcyje kolei galic. K. L. b. k.	222 50	224 50
80		" " lwowsko-czern.	137 50	139 50
84	50	" " banku hipoteczn. gal.	238 —	240 —
73	40			

22

Warszawa 11 sierp.

79		Listy zastawne 1 ser. rub.	96 90	96 60
		" " 2 " "	96 90	96 60
		" " kupon " "	0 54 ^o / _o	—
		" " nowe " "	94 80	94 50
		" " kupon " "	0 68 ^o / _o	—
		" " likwidacyjne " "	83 10	82 80
5	30	" " kupon " "	0 77 ^o / _o	—
		Kolej warszawsko-wiedeńska	90 —	—
		" " bydgoska	74 50	73 50
3	94 ^{oo}	" " terespolsk.	118 75	117 75
		" " łódzka	101 00	100 00

Młyn amerykański

$\frac{1}{2}$ mili od Chrzanowa położony, jest do wydzierżawienia zaraz z wolnej ręki. Bliższej wiadomości udzieli Zarząd dóbr Pogorzyce poczta Chrzanów. Tamże jest do sprzedania za cenę przystępną **jedna para kamieni francuskich i jedna para kamieni saskich** używanych w dobrym będących stanie. (2023-1-3)

Buhajek

mający pięć kwartałów, **popielaty z białem, srokaty** — jest do sprzedania w **Giebułtowie**, poczta Kraków. (1991-1-3)

Czcionkami Drukarni Leona

pod nr. 149 w Radomysłu położona, Stanisława i Franciszki Motyków własna, na zaspokojenie należności Mojżesza Broda w ilości 402 zlr. w. a. z pn.

Cena wywołania wynosi 648 zlr., zakład 65 zlr., który przed rozpoczęciem licytacji do rąk komisji sądowej złożyć mają.

Warunki licytacji wolno przejrzeć w registraturze tutejszej.

Rozwadów, dnia 9 marca 1879.

(3592 1—2) **Konkurs.**

L. 1569 R.P. Celem obsadzenia opróżnionej posady ekonomicznego referenta przy Tarnopolskiej powiatowej komisji szacunkowej z dzienną płacą 3 zlr. w. a. rozpisuje się niniejszem konkurs

Ubiegający się o tę posadę winni złożyć dowody studyów naukowych, praktycznych i teoretycznych wiadomości w zawodzie gospodarstwa wiejskiego, dotychczasowego zatrudnienia, wiadomości języków krajowych i przedłożyć zarazem metrykę urodzenia.

Podania winny być wniesione najdalej

Podania zaopatrzone w świadectwa egzaminu złożonego z dobrym postępem z przepisów postępowania cłowego i towaroznawstwa lub z przepisów o opodatkowaniu konsumcyjnym, tudzież znajomości języków krajowych mają być w przeciągu 4 tygodni do c. k. krajowej Dyrekcji skarbu we Lwowie wniesione.

C. k. krajowa Dyrekcja skarbu.

Lwów dnia 19 maja 1879.

(3581) **E d y k t.**

L. 5582. C. k. sąd obwodowy w Przemyślu ogłasza, iż otworzony uchwałą z 15 lutego 1879 l. 1879, konkurs do majątku E. J. Grossfeldowej w Jarosławiu zniesiony zostaje.

Przemyśl, 17 maja 1879.

(3595) **Ogłoszenie**

L. 5849. Samborski c. k. sąd obwodowy jako handlowy ogłasza, że w rejestrze handlowym dla firm pojedynczych zapisał firmę: „Israel Beer Wagmann Erdwachs et Bergöhlproduction und Wachsschmelzerei in Borysław“. Sambor, 13 maja 1879.

24

" " " 5 pr. okresowe	90	91
Banku hip. galic. 6 pr. w. a.	94 40	95 40
Listy dłużne g. Z. kr wf. 6 pr. w. a.	95	—
3. Listy dłużne za 100 zł.		
Ogóln. roln. kred. Zakład dla Gal. i Bukow. 6 pr. los. w 15 lat	90 25	91 30

4. Oblig za 100 zł.

indemnit. galic. 5 proc. m. k.	89 80	90 80
Oblig. Komunalne gal. Zakł. kred. włosciańskiego 6 proc. w. a.	91	92
Pożyczki kr. z r. 1878 po 6 proc. w. a.	95	—

5. Losy Miasta Krakowa
" " Stanisławowa

19	20 50
23 50	25 50

6. Monety.

Dukat holenderski	5 40	5 52
Dukat cesarski	5 46	5 56
Napoleonor	9 32	9 42
Półimperyal	9 56	9 68
Lubel rossyjski srebrny	1 5	1 67
" " papierowy	1 12	1 13 1/2
100 marek niemieckich	57 30	58 10
Srebro	99 50	100 50
Kupony w srebrze	99 25	100 25

Listy zastaw. domen państw. po 120 zł. 5 proc.	142.75	143.25
Austr. asyg. skarb. zwrotne 1881 5 pr.	101. —	—
Austr. renta zł. wolna od podatku 4 pr.	80.50	80 65

2. Obligacje indemn. 5 pr. za

Czech	102. —	103. —
Bukowiny	85.25	86. —
Galicyi	90.25	90.75
Niższej Austrii	104.75	—
Siedmiogrodu	81 50	82.25
Węgier	85.25	85 75

3. Akcje.

Bank Anglo aust. 200 zł. emit. zł. 120	123 70	124. —
Inst. kred. dla handlu po 160 zł.	267.25	267.50
Niższo-austr. tow. eskont po 500 zł.	825. —	835. —
Gal. banku hip. po 200 zł.	—	—
Gal. bank d. han. i prz. a 200 zł. wpl. 40 pr.	—	—
Gal. zakł. kred. ziemski z 200 zł.	—	—
Banku narodowego a 600 zł.	—	—
Kol. Albrechta a 200 zł. w srebrze	—	—
Austr. Tow. żeglugi par. po 500 zł. mk.	574. —	576. —
Kol. Cesarzow. Elżbiety po 200 zł. mk.	181.75	182 25
Kol. Przyszów-Tarn. (w.c.) a 200 zł. w sr.	—	—
Północna kolej po 1000 zł.	2178. —	2285. —
Kol. Kar. Ludwika po 200 zł. m k	243.25	243.75

Cena wywołania 210 złr. wadyum 1 złr.

Resztę warunków licytacji w sądzie można przejrzeć.

Tyczyn dnia 22 grudnia 1878.

4009 3—3) **E d y k t.**

L. 2029. C. k. sąd powiatowy podaje do wiadomości że na zaspokojenie kwoty 241 złr. z pn. Tomaszowi Zastawnikowi od Szymona Maśiorskiego należącej się, odbędzie się w dniach 3 lipca i 18 sierpnia 1879 zawsze o godzinie 10 rano w gmachu tutejszego sądu publiczna licytacja realności pod nr. 34 n./136 st. w Chrzanowie położonej, z domu, stajenki, podwórza i gruntu w objętości dwóch morgów 20 kwadr. sążni się składającej, Szymona Maśiorskiego własnej i w jego posiadaniu się znajdującej, a przedmiotu ksiąg hipotecznych nie stanowiącej.

Cenę wywołania stanowi wartość szacunkowa 600 złr. Wadyum wynosi 60 złr. Na obu terminach realność powyższa poniżej ceny szacunkowej sprzedaną nie zostanie.

Resztę warunków licytacyjnych oraz akty zastawniczego opisanie i oszacowania można przejrzeć w tutejszej registraturze.

Kuratorem dla tych, którzyby w międzyczasie prawo zastawu lub jakie inne do wystawionej realności na sprzedaż nabyli, lub którymby niniejsza rezolucya z jakich bądź powodów nie mogła być wcześniej doręczoną ustanowiono tutejszego adwokata dr. Grudzińskiego.

Chrzanów dnia 30 kwietnia 1879.

(4083 3—3) **E d y k t.**

(4075 2—3) **Vizitations-Edikt.**

Zl. 1174. Am 8ten Juli 1879 11 Uhr Vormittags, als dritten Termine, findet hiergerichts im Bureau Nr. 4 die executive Versteigerung der der schuldnerischen Nachlassmasse nach Thekla Ustyanowicz gehörigen, aus zwei Tabularkörpern bestehenden Realität Nr. tab. 86 cons. 1182 in Brody, behufs Einbringung der Rechtssumme von 6780 fl. 15 kr. öst. W. f. N. G. zu Gunsten der k. k. priv. österr. Hypothekenbank in Wien statt.

Ausrufspreis ist der Schätzungswert von 19400 fl. ö. W. Badium beträgt 2000 fl. Diese Realität wird auch unter dem Schätzungswert hintangegeben.

Die übrigen Feilbiethungsbedingungen, der Schätzungsact und Tabularauszug können hiergerichts eingesehen werden, denjenigen denen der Vizitationsbescheid nicht rechtzeitig zugestellt wäre, oder welche nach 25 Mai 1875 an die Gewähr dieser Realität gelangen sollten ist der hierort. Adv. Dr. Ornstein zum Curator ad actum bestellt.

Vom k. k. Bezirksgericht.

Brody d. 27 April 1879.

(4121 2—3) **Konkurs.**

L. 3980. Posada kancelisty z przeznaczeniem do prowadzenia ksiąg gruntowych w XI klasie rangi z przynależną płacą przy sądzie powiatowym w Czortkowie, a w razie nadania tej posady kancelisic sądowemu, tym sposobem opróżniona posada zwykłego kancelisty przy innym sądzie powiatowym lub kolegialnym Galicyi wshodniej, jest do

chów durańskich. Doliny Kurum, Sibi i Piszyn będą uważane za okręgi oddane pod naszą administracyę. Przewyżka dochodów wpływać będzie do kasy emira; mamy prawo obsadzić dowolnie części owych dolin dla obrony naszych wspólnych interesów i zakładać szlaki wojskowe aż do granic okręgów, oddanych pod naszą administracyę. Co do stosunków swoich z bezpośredniemi szczepami granicznymi musi się emir poddać żądaniom rządu brytyjskiego. Dla popierania interesów tego rządu zostanie natychmiast mianowany rezydent brytyjski, który będzie mieszkał w stolicy państwa. Traktat nadaje nam także prawo utrzymywania brytyjskich rezydentów w Heracie, Kandaharze i innych miejscowościach, na razie, zdaje się, nie ma ani potrzeby ani powodów do skorzystania z tej klauzuli. W zamian za te ustępstwa, które w ogóle rzecz biorąc, zostały wywalczone bronią w rękę, będziemy wypłacali emirowi rocznie 120.000 f. st. oczywiście w takim tylko razie, jeśli emir wiernie spełni warunki pokoju“.

TELEGRAMY GAZETY LWOWSKIEJ

Wiedeń, 27 maja. *Wiener Abendpost* pisze: Dokładniejsze informacje z Aten odmawiają ostatnim wojskowym zarządzeniom gabinetu greckiego wszelkiej cechy niepokojącej i nazywają je prostemi środkami ostrożności na wypadek oporu Albańczyków przeciw ustępstwom terytoryalnym Porty. Cała sytuacja polityczna nadaje tej wersji cechę prawdopodobieństwa.

Pol. Cor. donosi z Filipopola 27 b. m.: Aleko basza przybędzie dziś popołudniu. Miasto jest świątecznie ustrojone na jego powitanie. Stołypin

gniotły go i udusiły. Drugi obwiesił się w polu na wozie drabiniastym. 1879.

**** Statystyka pożarów.** Z ostatnich sześciu tygodni posiadamy doniesienia o 12 pożarach na prowincyi, a mianowicie: w Wiśniczu, w Bocheńskim, straszny ogień, o którym już donieśliśmy zrządził szkodę ocenioną na 73.463 zł. zniszczywszy 43 domów mieszkalnych i 30 sklepów i zabudowań gospodarskich, przyczem 134 rodzin pozostało bez dachu i mienia; w Woli szczucińskiej, w Dąbrowskiem zgorzała stajnia dworska z 44 sztukami bydła rogatego (szkoda dzierżawcy 4400 zł.); w Tymbarku, w Limanowskim, 8 domów, 2 stodoły i stajnia (szkoda nieubezpieczona 4500 zł.); w Zakopanem, w Nowotargkiem, dwór (szkoda częściowo ubezpieczona 5.000); w Russowie, w Sniatyńskim młocarnia dworska i spichlerz z krescencją (częściowo ubezpieczona szkoda 9000 zł.); w Demyczu, w tym samym powiecie, pożar zrządził szkodę na 10.000 zł. (z których tylko 3000 ubezpieczone); w Rozdziałowie, w Sokalskim, ogień zniszczył całą osadę włościańską, 24 stodoł, drewnianą cerkiew parafialną i spichlerz gromadzki (szkoda wynosi do 23.000 zł.); w Switarzowie, w tym samym powiecie 21 gospodarstw włościańskich (szkoda 12.000 zł.); nareszcie z powiatu złoczowskiego mamy doniesienia o czterech pożarach: w Sasowie; gdzie się spaliło 6 domów (nieubezpieczona szkoda 2.050 zł.); w Zborowie 4 domy (częściowo ubezpieczona szkoda 1.800 zł.); w Kudynowcach 8 domów, zapasy i sprzęty gospodarskie (częściowo ubezpieczona szkoda 2000 zł.) i w Białkowcach jedno gospodarstwo (nieubezpieczona szkoda 1000 zł.). W pięciu wypadkach przyczyną pożaru była nieostrożność domowników lub gości, w trzech zachodzi podejrzenie o podpalenie, a w jednym wypadku wadliwa budowa paleniska. W trzech wypadkach nie docieczono przyczyny ognia. Groźne były zwłaszcza pożary w przytoczonych dwóch gminach powiatu sokalskiego, a to zarówno rozmiarami swemi jak i z powodu tej okoliczności, iż n. p. w Switarzowie od sierpnia roku zeszłego czwarty już większy pożar wzniesiony był prawdopodobnie zbrodniczą ręką. Władza śledzi tam indywiduum, które jak się zdaje cierpi na piromanię.

Ally - Proccus

Ob. Szerszygn dyceary. Krakow 1873.

27

- Kłobocznica wies - 30
Kępa att Kłobocznica 30.
Pasieka " 30
Zagacie " 30
~~Grota wies 30.~~
Ciemniakowa z Kępa 30
Kamień Kępa 30
Kresowice. szpital. Kępa 31
Koty. dwa domy - 30
Dwórni wies z paraf. Lipki 31
Dwórni wies - 32.
Dwórni 32
Dwórni 32
Dwórni 32
Podok att. Porcha Legata. 32
Szuby " " " 32
Mowronka " " 32
Attyńska att Naw. gora 33
Lipowice coll. montanist. 34.
sztyt at Ostropek wies. 35
Karmionka wies 36.
Oblaszki wies 36.
Pranda att Raubowice 40.

Julio. 16. Jul. 845

14264.

Communicatio contra
Parti ad se de super in
Arduo declarandum, sub
vigore taciti consensu

Decretum in Consilio
Clyf fori Nobil, Leo.,
pote die 7. Julii 845.

Walter
15
a 16 July 845
Goloyfal

bron. 22438
C. neu. 20. Junii 845

18901

Ad

Excelsum C. P. Forum

Nobilium Leopoliense

Petitur

D. Adolphi Com. Poninski

— **Pokłady węgla.** Jak nam z wiarogodnej strony donoszą z Okocimia, powiodło się tamtejszemu właścicielowi dóbr i browarnikowi, p. Götzowi po długich badaniach i znacznym kosztem odkryć w tych dniach w kopalni Libiąż pod Chrzanowem pokład węgla kamiennego w dobrym gatunku, tak zwanego smołowego lub salonowego. Pokład ma grubości 5 stóp i znajduje się w głębokości 32 pod ziemią.

1879.
— **Falszerzy banknotów** uwięziono w tych dniach w Lublanie, w osobie dwóch młodych litografów. U jednego z nich znaleziono zapas falsyfikatów, złożony z 200 blisko wybornie podrobionych dziesiątek, oraz przyrządy i przybory do podrabiania.

— **Za znieważanie żołnierzy** i dręczenie swych podkomendnych w wyszukany, nieludzki sposób, sąd wojenny w Wirzburgu skazał w tych dniach porucznika niemieckiego br. Schenk-Eyera na dwuletnie więzienie w twierdzy i wydalenie z wojska.

— **Kawa i piwo.** Liczni amatorowie i jeszcze liczniejsze amatorki kawy łatwo pojmą, że konsumpcya kawy z każdym rokiem znacznie się zwiększa. W ostatnich 40 latach konsumpcya z 1,900.000 centnarów wzrosła na 8,500.000 cent. Ilość amatorów kawy jest w różnych krajach rozmaita. Najmniej konsumują jej w Moskwie, gdzie na każdego mieszkańca przypada zaledwie $\frac{1}{5}$ funta, w W. Brytanii i Włoszech na mieszkańca przypada

28
materiałów chemicznych, towarów
korzennych i kondytorskich cło po-
wierane być może tymczasowo w wy-
sokości uchwalonej przez parlament
w drugim czytaniu ustawy taryfowej.

Wersal, 27 maja. Senat wy-
brał ministra wojny Greslaya i mi-
nistra marynarki Jaurreguibery
dożywotnimi senatorami.

W Izbie deputowanych radykał
Clemenceau wniósł, aby Blanquie-
go uwolniono prowizorycznie z
więzienia i dano mu sposobność bro-
nienia wyboru swojego. Izba nie u-
znała nagłości tego wniosku 272 gło-
sami przeciw 171. Izba wzięła pod
rozważenie wniosek Naqueta o separa-
cyi małżeństw katolickich.

Ateny, 27 maja. Na zgroma-
dzeniu wychodźców kretańskich
zaprzeczono stanowczo twierdzeniu,
jakoby przywódcy kretańscy wezwali
Anglię na pomoc.

Wiedeń, 28 maja. (Tel. pr.)

Najj. Pan nadał c. k. staroście w Prze-
myślu Seidlerowi z powodu jego

Chrzanów powiat.

Przełęcz 12' 53 mil D. - 66174 mise. 88 osad. i 75 gm. kat.

Alvernia.	193 my.	M: 7. XLIII. 12.
Babice.	2689 "	- 7 XLIV. 12
Balin	2770 "	- 7. XLIV, XLV. 10. 11
Bobrek.	2703 "	- 6. XLVI. 12, 7. XLV. 12
Boleńcin	1219 "	- 7. XLIII. ii.
Brodła	1700 "	- 7. XLV, XLIII. 12. 13.
Brzezinka	618.	- 7. XLII. ii
Buczyna	3005.	- 7 XLV. 10. ii. -
Chetmek.	1342.	- 7 XLVI. 11. 12
Chrzanów	2272 "	- 7. XLIV. ii.
Ciechanowice	7420 "	- 7. XLIV, XLV. 9. 10.
Ciathowice	812 "	- 7. XLII. ii.
Czerwa.	1317.	- 7. XLVI. 10. ii. -
Czyżówka	1157.	- 7. XLIII, XLIV. 10.
Dab	636.	- 6. XLVI. ii - 7. XLV. ii.
Dąbrowa	775.	- 6. XLVI. 9. 10.
Długosyn?	1697.	- 6. XLVI. 9 - 7. XLV. 9.
Dulowa	1260.	- 7. XLIII. ii.
Filipowice	1714 "	- 7. XLII, XLIII. ii.
Frywald	1023 "	- 7. XLII. 12.
Gory Luszoniskie	429.	- 7. XLIV. 10. -

	mongi	saxnie	Mapa.
Gorxon	692		6. XLVI. 12
Grojec	921.		7. XLIII. 12
Gromiec	915		7. XLV. 12.
Jankowice	1502		7. XLIV. 12
Jawornno.	2067		6. XLVI. 9. 10 - 7. XLV. 9. 10.
Jeleni.	2599.		6. XLVI. 10. ii - 7. XLV. 10. 11.
Karniowice.	950.		7. XLIII. 10. 11.
Katy	2317		7. XLIV. XLV. ii. -
Kaximirovka	91.		7. XLIII. 12.
Koscielec.	1537		7. XLIV. ii.
Kresowice.	1276		7. XLII. ii.
Kwacata	2505		7. XLIII. XLIV. 12
Lgota.	817		7. XLIII. 10.
Libiaz maty	4087		7. XLV. 11. 12.
Libiaz wielki	2342		7. XLV. ii. 12.
Lusowice.	1552		7. XLIV. 11. 12.
Metkon wielki.	1828.		7. XLIV. 12
Mielinia	965		7. XLII. 11
Miron?	874.		7. XLIII. 12. 13
Mosxowa	2293		7. XLIII. ii. -
Myslachowice	2026		7. XLIII. XLIV. 10.
Niegosowice	423.		7. XLII. ii. -
Nielpice	1042.		7. XLI. 11. 12
Nieporaz	1031		7. XLIII. ii. 12.
Nowagora	1345		7. XLII. XLIII. 10. ii. -

margi sermie

Mapa.

Nowajonagóra.	1185.	7. XLII. 11. 12.
Oklesna.	1162	7. XLIII. 12. 13.
Ostrowica	1097	7. XLII, XLIII. 10.
Ostropole	33.	7. XLV. 12
Pacotowice	1839.	7. XLII. 10. 11.
Pila.	531.	7. XLIV. 11.
Pisary	673.	7. XLII. 11. -
Plara.	2410.	7. XLIII, XLIV. 11. 12.
Plotki.	1595	7. XLIII. 10. -
Togornyce.	1440.	7. XLIV. 11. 12
Toreba. Legota	2495.	7. XLIII. 12.
Tsary.	1162	7. XLIII. 10. 11
Radwanowice	765	7. XLII. 11.
Regulice.	1839	7. XLIII. 12.
Rozkochoń.	1649.	7. XLIII, XLIV. 12.
Rudawa	925.	7. XLII. 11. -
Rudno.	1279.	7. XLII, XLIII. 11. 12
Sanka	1112.	7. XLII. 12
Siedlec	755	7. XLII. 11.
Siersza	1595	7. XLIV. 10.
Sierakowa	874	7. XLV. 9. 10.
Tenczynek	2573.	7. XLII. 11. 12 -
Trebinia	1243.	7. XLIII, XLIV. 11.
Trebionka	1246	7. XLIV. 10. 11. -

	morji	szinie	Mapa
Wodna.	235		f. XLIV. 10.
Wola Filipowska 1944			f. XLII. XLIII. ii. -
Zagorze	2062		f. XLIV. 10. ii.
Zalas	2088.		f. XLII. 12
Zarki	2735		f. XLV. 12
Zary	1223.		f. XLI. 10. ii.
Zbikl. -	658		f. XLII. ii. -

Chrzanów, dnia 23. maja 1870.

Alwernia

(1585) **Obwieszczenie.** (2)

Nr. 10356. Z dniem 16go lipca 1870 wejdzie w życie w Alwerni c. k. urząd pocztowy dla służby listowej i wartościowej, i będzie połączony z c. k. urzędem pocztowym w Krzeszowicach pocztą pieszą codzienną w następującym porządku:

Z Alwerni:

codzień o godzinie 1szej min. 45 po południu.

Do Krzeszowic:

codzień o godzinie 9tej min. 35 przed południem.

(Odchodzi po przybyciu pociągu nocnego z Wiednia-Krakowa Nr. 9.)

Z Krzeszowic:

codzień o godzinie 3ciej min. 45 po południu.

(Łączy się z pocztą południową Kraków-Wiedeń i Szczakowa-Kraków.)

Do Alwerni:

codzień o godzinie 11tej min. 35 przed południem.

Obręb doręczeń:

Alwernia, Brodla, Grojec, Mirów, Nieporaz, Oklesnia, Podłęza, Regulice, Rudno, Poręba i Załus.

C. k. kraj. Dyrekcya poczt.

Lwów, dnia 3. lipca 1870.

Kundmachung.

Nro. 10356. Am 16. Juli l. J. tritt in Alwernia für den Brief- und Fahrpostverkehr ein k. k. Postamt ins Leben, und wird mit dem k. k. Postamte in Krzeszowice mittelst täglichen Fußbotenposten in nachstehender Weise in Verbindung:

Von Alwernia:

täglich um 1 Uhr 45 Min. Nachmittags.

In Krzeszowice:

täglich um 9 Uhr 35 Min. Vormittags.

(Geht ab nach Eintreffen des Nachtzuges Wien-Krakau Nr. 9.)

Von Krzeszowice:

täglich um 3 Uhr 45 Min. Nachmittags.

Siedmiogrodu
 Węgier
 Galic. pożyczka głodowa z r. 1866 po 7%

2. Akcje.

Banku anglo-austr. na 200 zł. (20 funt. szterl.) z wpłatą 50%	254 50	255.—
Inst. kred. dla handlu po 160 zł. w. a.	255.80	256.—
Niz.-aust. tow. eskomt. po 500 zł.	870.—	875.—
Galic. banku kraj. à 200 zł. wpł. 40%	—	—
Galic. banku hyp. po 200 zł., wpłata 40%	—	—
Banku narodowego	716.—	717.—
Austr. towarz. żegl. par. po 500 zł. m. k.	583.—	585.—
Kol. Ces. Klźbiety po 200 zł. m. k.	210	210.50
Póln. kolej po 1000 zł. w. a.	2092	2097
Kol. Kar. Lud. po 200 zł. m. k.	241.50	242.50
Lwowsko-czerniow. kolej po 200 zł. w. a. w sre- brze (20 funt. szt.)	204 50	205 —
Tow. kolei żel. państwa po 200 zł. m. k. czyli 500 fr.	363.—	365 —
Połud. kolei państ. po 200 zł. w. a. czyli 500 fr.	195.50	195 70
Spółki Borysławskiej à 200 zł. w. a.	—	—

3. Listy zastawne. (za 100 zł.)

Pow. austr. towarz. kr. ziem. przezn. do losow. po 5% w srebrze	106.—	106.50
Gal. Tow. kred. w w. a. po 4%	—	75.—
Gal. banku hyp. po 6%	90.50	91.—
Gal. zakł. kred. włośc. do losow. po 6%	90.75	91.25
Banku narod. w wal. austr., przezn. do los. po 5%	93.80	94 —
Węgier. Towar. ziemskie po 5½%	90.60	91.—
" " (renta) po 6%	—	—

4. Obligacje z prawem pierwszeństwa.

Kol. póln. po 100 zł. m. k.	92.25	92.50
" " " " w. a.	88.—	89.—

ANNIK URZĘD

państwowej pomyślnie zdali, i że posiadają zupełną biegłość w języku krajowym.

We Lwowie dnia 4. lipca 1870 r.

(1580) **Edykt powoławczy.** (2)

Nr. 2172. Pan Władysław Godowski, c. k. elew urzędu telegraficznego, usunął się dnia 2go czerwca b. r. od służby swojej, nie wytłumaczywszy

Lipowice -

geografische Lage

Lipowice ist der Name des Gutes und seiner geographischen Lage, abgetrennt von dem bei uns nunmehr Lipowice auf einem Grundstück mit Linden (Lipen) bewachsenen Grundstück abgetrennt der Käufer Wygielzow und Babice yulnyann Distrikt Lipowice. Der Distrikt soll bis zum Jahr 1798 zur Verwaltung yulnyann Distrikt yulnyann sein, ist aber im Jahr 1815 durch den an yulnyann worden und bildet nunmehr ein ein Provinz. Das Gut liegt unter dem 50 Grade nordlicher Breite und 36-37 Grade östlicher Länge, etwa 450 Tschel über dem Niveau der Ostsee, im südwestlichen Theil des Großfürstenthums Krakau, 5 Meilen von der Provinzial-Hauptstadt Warschau. Die Entfernung der nächsten zum Gute gehörigen Ort der Krakau und der benachbarten Orten

Ortschaft	Militärverwaltung von											
	Lipowice	Krakau	Aluwice	Kator	Wabowice	Ossin	Wronow	Trobin	Wojnicz	Wronow	Prodnik	
Distrikt Lipowice		5	1 1/2	1	3	2	1	1 1/2	1/2	2 1/2	2 1/2	5 1/4
Ort Wygielzow	1/8	5	1 1/4	1	3	2	1	1 1/2	1/2	2 1/2	2 1/2	5 1/4
Babice	1/8	5	1	1	3	2 1/4	1	1 1/2	1/2	2 1/4	2 1/4	5
Tankowice	3/4	4 1/2	1	3/4	3	2 1/4	1 1/4	1 1/4	3/4	1 1/4	3 3/4	4 2/4
Trawata	1	4	3/4	1	3	3	1 1/4	1 1/4	1/2	1 1/2	2 1/2	5 1/4
Metkow	1	5 1/4	1 1/4	1	3	2	1 1/4	2	1/4	3	2 1/2	5 1/4
Ossin	1	5	1	1	3 1/2	2 1/4	1 1/4	1 1/4	1/4	2	3 1/4	5
Rokoschow	1	4 3/4	3/4	1	3	2 3/4	2	1 3/4	3/4	1 1/4	3 1/4	4 2/4
Zagorze	2/4	5 3/4	1 1/4	1 1/4	3 1/4	2	3/4	1 3/4	2/4	2 3/4	2 1/2	5 3/4
Karki	1	6	1 1/4	1 1/4	3 1/4	1 1/4	1 1/4	2	1/4	4	2 1/2	6
Krosta	1	4 3/4	1	1	3	3	2	2	3/4	1 1/2	3 3/4	4 2/4

Das Gutshofen ist nun das von Krakau über
Ostreck nach Posen befanden handwird
durchgehen und wenigstens längs seiner jungen
Anordnungen gehen diesen von dem bis zu
unserm Lande von 600 Jhr langfristigen Pacht
folgt. Die Provinz gegen Krakau wird
den die Pringsaliten Ostrogo, Libie,
oxyk, Bobrek und Chocanow, gegen Norden
Kogoroye, Plaxe und Rogaliec, gegen Osten
Pozha, Alwernie und Oklasna
das Komatgut Lijowice besteht aus dem
Komanen Lijowice und Metkow, einigen
landwirthschaftlichen Grundstücken, den bei
dem Lande fünfzehn in dem benachbarten
Komanen und der Krone des Bischofs Li-
jowice -

Das Gut Lijowice war schon früher das gel-
de des Königs über aber nun diesen vordem
Krakauer Bischof zu dem Lande, das die
fürstliche des Gutes zu Alwernie angeschlossen
war. Diese Bestimmung ging zwar allmäh-
lich in Varyatenszeit, das nur blieb das
Gut im Besitz des Bischofs, wofür dann
fürstliche Gnade für den Militärfund
eingezogen, deshalb dafür ein bestimmtes
Geld einbringen zuweilen für ein Jahr
das Land dem Gutes, wovon das
Lijowice Bischof war, vereinigt wird.

Es war bis das Gut Lijowice bis zum
Jahre 1800 im Besitz des Bischofs Ties-
ski, wofür dann nach dem Tode sede vacante
episcopi von dem General Administrator
des Bischofs Krakau, Josef Olchowski
bis zum Jahre 1802 für den Inter-
calar-fund Administrator, mit 1. Januar
1803 aber mit allroyischer Befehl für
den allmählichen Rückgang und
den Vorwärtigen und dem jungen
Landes instructus eingezogen

9931

Aber dem Leinwandman das die Hüllungen
 einzuführen sollte zeigte sich das die Leute
 die das für Wygibelow, Babice, Swacka-
 la, Krodla, Rostochow, Sankowice, Olszyn,
 Dabrowka, Metkoi, Kartei und Telen mit
 dem Majorsohn: als:

a. in Wygibelow mit Acker von 231 Lo-
 renz 10 Gern. Acker und Pflanz in fe-
 lony von 41, 2 Gern. Luzern

b. in Swackala resp. Siemota mit Acker
 von 144 Lorenz und 12 Gern. Acker und
 Pflanz in Felony von 17, 2 Gern. Luzern

c. in Krodla mit Acker von 108 Lorenz
 16 Gern. Acker und einen Viehstall mit
 300 St. Mährenpferden,

d. in Sankowice mit Acker von 144 Lo-
 renz 12 Gern. Acker und Pflanz mit einem
 Felony von 16, 3 Gern. Luzern

e. in Metkoi mit Acker von 105 Lorenz
 Acker und Pflanz mit einem Felony von
 25, 9 Gern. Luzern,

f. in Lagowice mit Acker von 148 Lorenz
 8 Gern. Acker und Pflanz mit einem
 Felony von 18 Gern. Luzern, 3 Leinwand-
 man, ein Leinwand, ein Leinwand-
 Leinwand, 7 Leinwand, 19 in
 Leinwand Leinwand, 5 große und ein
 Leinwand Leinwand, ein Leinwand, 1 Leinwand
 und 4 Leinwand nach dem Verflügen
 Leinwand Lipowice und einen Hof- und
 Leinwand Leinwand in Leinwand
 nach 1780 f. den Lipowice Leinwand bei
 dem. — das Verflügen Lipowice wurde als
 gültiger Ackerfeld der Krakerer Lein-
 wand und zu Acker für gültige
 Leinwand, sowie zur Leinwand des
 zur Leinwand der Leinwand be-
 Leinwand Leinwand Leinwand
 diese Leinwand des Verflügens wurde
 im Jahre 1798 Leinwand, Verflügen

Der Pater hat zum Jahr 1815 beauftragt, in
 dem Jahre so viel wie der Meistbewerter
 zu bezahlen, oder sich für die
 Verwaltung des Meistbewerbers zu verpflichten.
 Das Meistbewerberschafts Recht besteht aus
 der Einkünften, welche mit demselben
 verbunden waren, bis zum Jahr 1803
 einschließlich der Einkünfte aus dem Jahr 1800
 19535 / 8 1/8 x pol. und Abfluss der Einkünfte
 23312 / 24 1/8 x kein 16359 / 4 1/2 x in demselben

+
 Lustration
 im Jahre
 1802 und
 Abfluss
 der Einkünfte
 aus demselben
 Einkünften
 zu 4550 /
 19 3/4 x pol. ab
 vermindert für
 Pensionen
 23312 / 25 x
 pol. -

Auf Anweisung des Pater wurde im Jahre
 1803 die Verwaltung der Einkünfte
 durch die Verwaltung mit dem Amt für die
 Verwaltung übertragen. Im Jahre 1809 über-
 ging das Verwaltungsverhältnis an den
 1815 an den Meistbewerter, in diesem Jahre
 auf Grund des Statuts von 1815.
 Die Einkünfte wurden nicht verändert.

Nach der Einreichung der Einkünfte wurde
 den alle Einkünften einem vollständigen
 Inventar zu unterwerfen. Die Einkünfte
 sind den Einkünften der Einkünfte
 nach dem Einkünften, und in Einkünften
 übergeben.

Mit der Einreichung der Einkünfte
 Einkünfte in den Einkünften
 Einkünfte Einkünfte Einkünfte
 Einkünfte Einkünfte Einkünfte
 und werden zum Einkünften 1846 die Einkünfte
 im Jahre 1847 nach Einkünften Einkünften
 und Einkünften Einkünften Einkünften
 aber vom Einkünften Einkünften Einkünften
 mit 1 Juli 1847 die Einkünften Einkünften
 Einkünften Einkünften Einkünften
 für die Einkünften Einkünften Einkünften
 Einkünften. Im Jahre 1853 wurde Einkünften
 1. 2. Einkünften

Beim Verpfändungsvertrag und das
 Rechtgut Lipowice überging in Verbin-
 dung mit dem Hauptgut das Pradnik u.
 Aetnichin in die Verwaltung des in
 Krakau befindlichen Reichs Pfälzer Amtes.
 Das igawille Eigentum des obgenannten
 überlassenen Verpfändungs Complexes mit
 diesem Rechtgut wurde verpfändet
 und dieselben übergingen in Folge
 des Grundbesitzes in das verpfändete
 Eigentum des Reichs Pfälzer Amtes,
 wozu das Rechtgut nur in der
 Gütebeschreibung und vor dem Besitz
 stand verblieb.

Das Gut ist unfähig arrendirt und die
 dazu unfähigen Güter liegen in einer
 unrentablen Pflanzung, nun können
 zum Verkauf des Territoriums durch
 Verkauf.

Die vorhandenen Complexe bilden mit
 den vorhandenen beiden Pflanzungen, nun
 können nur die Pflanzung Kadzijsa,
 Wtoszya, Godzisko, Caary las und
 Katatowa getrennt und isoliert liegen.

Dieser Entwurf wird dem Kaiserlichen Hofe
 vorgelegt werden.
 in der Gesamtheit des Rechtgutes

an demselben	1	J. 2820 K
" Otkawa	55	" 409 "
" Woszya	18	" 1078 "
" Gutten	—	354 "
" Waidelund	18	" 541 "
" Waidelung	5091	" 1192 "
" Waidelung	84	" 843 "
" ungenutzte Ländchen	380	" 163 "

in Ganzen 5600 Joch 620 K

Quellen des
 Grundbesitzes.

Bevölkerung

Die Landeskammer des Kurfürstentums Leipzig,
wie bekannt, mit dem die Reichs-
chois wofüranden furofurozuff von
585 Töhlen (in 106 Hufen) in Oppe-
gan 6657 Köpfe in 1034 Hufen.
Die furofuro bairische d'urfurfurde
Kolon bekannan, fuf zum Kultiffen
Glorie.

Die nuzalunne furdurfurde l'ur wof
ann in dem Wurfuffurde
Die Landeskammer, mit zufurde künf-
ligen Muffuffuffung und furdurfalle
guren in kalfurde kurdur fuf die der ge-
lijuffen Luburde kuf zufurde, l'uburde
nun Oberkurdur, der furdurf, Op-
wurdur und der, Oberkurdur, wof
kurfurde furdur wof fuf dem La-
furdur der Preuffen, Kurfurde und
Kurdur nur kurdurde Kurfurde
kurfurde kurdurde abzururde fuf.

Verkaufspreis
der Grundstücke

Nach dem gewöhnlichen Marktgrunde be-
hat ein Grundstück I Klasse 100 f zu fuf
II Klasse mit 50 f 60 f zu fuf und III Klasse
mit 20 f 30 f zu fuf. Dagegen wurden
Mingunggrunde über 100 f zu fuf ge-
zuff.

Die Kurfürstentum in Taworano und
Dabrowa abgeabsorbieren fuf zur
fuf ifurde unbudurde kurdur Luburde
in furdurde mit der die Güter
Taworano und Chorzow d'urfurfurde
furdurde die Taworano furdurde
nordurde, und diese Unturde
guren wurdur bei ifurde furdurde.
Die furdurde Luburde kurdur
unfurdurde fuf, mit die furdurde
/

347

verwandter bewußter Duldung
zu sein. Unter dem Namen von
Lorenz von Lipowice Recht fort
den neuen Grund
Lorenz von Lipowice ist die Verbindung der
Rechtsgüter mit Trakten durch die Mo-
far - und Gyar - Provinz, so wie man
folgende Mühle zum Rechtsgut und
folgende Lipowice.

Die in demselben kann nicht zu
lassen werden, daß in unvorbereiteter Zeit
in Larnissa das Rechtsgut Lipowice
Dorfparzelle verkauft werden,
welche bereits zur Verkündung von
Rechtsgüterverkauf steht, und von sei-
nem Kaufvertragsvertrag Erfolg nicht
gewirkt haben, sondern schon vom
J. 1803 bis 1809 bei Harkel im Reinkof-
denbegriffen haben, dessen Rechte
nur durch den wegen Mangel an
genügender Duldung - Maßregeln
verpflichtet werden.

Obwohl die Güter der Landwirtschaft
sich auf dem Rechtsgut befinden
ausgeschlossen ist, als jene der Lohle, weil
die Gebirge des Orkes bereits durch
Lorenz von Lipowice erworben sind
da, und die Duldung der von
währenden Produkte zu sein
den zuweisen um das in Lipowice der
späteren Subjekt der besitzlichen
Maßregeln und Prozeßverfahren
formal ist, so sollte das die
funktion, der in dieser Hinsicht so
Gültigkeit ist, nicht durch die
Sicherung zu, denn nicht nur, daß in

1.

Waldorte Txare bagno durch Aufschwemmung
von Asche aus Mischungen von verschiedenen
Waldarten, so können auch in diesen von sich
selbst Waldorte Ochodae mit einem von
einigen Aschenmischungen durch Aufschwemmung
bei 60° aus Mischungen von verschiedenen

Gebäude Mas-
sen in Straß-
sen an den

Zum Gut gehören die beiden Forstämter
und die Ruine Lipowice -
die Herstellung des Ofens wurde bei der
von der jungen Regierung beauftragten
und nicht sehr weitläufigen Arbeit in der
Fondation über den beauftragten Wadawie-
cer Punkt und die daraufhin im Süden
beigewandten Gebirge von verschiedenen
Lage besetzt, aber noch nicht fertig.

In Babice besteht eine Regierung,
zu welcher fünfzehn zum Gut gehörigen
Dörfer mitgezählt sind, unter der Regierung
wesentlich sind Wladyslawow, dann
in denselben Ort ein Kommissariat
und in Babice, Wawoxata und Farki
Dörfern, welche Gebirge jedoch mit der
nicht in Lipowice das Polverweilungsgebiet der
Fondation darstellt, unter der Verwaltung
bleiben.

Genossen
sind

die Genossen im Larnisa des Kommissariats
a. der die südliche Grenze des Gutes bil-
denden Mühlflusses und der Ufer des
zwischen Metkowi und Koto Lipowiccki,
dann der zwischen Tankowice u. Kalos.
b. der Lenz Chochlo bei Fagoire und
genannt, beginnt sich in der Richtung
den dem nahe Farki durch die furch-
schaffenden Wäldern bis zum Dorf
Metkowi, wo er in die Mühl mündet
c. der Lenz Plasianka bei Wygibron
ausgehend, und nach seinem Laufe durch
die Wäldern und zum Metkowi
in der Weichsel mündet.

die jungen zum Lichte gelangte Flö-	380	283	12	Leinfan
ja überlebt	327	-	12	"
	47	-	31	"
hine,	96	-	59	"
	268	-	31	"
dem und abgetrennt.				
beim Flügel -	102	-	59	"
zu bewahren,	317	-	43	"
	61	-	78	"
und Lungen glanz (Kollabierung)	4	-	36	"
	165	-	75	"
und Quatern, zusammen	5194	J. 17	17	at.

Quadrat-
Verhältnisse

Die durchschnittliche Gabezeit ist durch
 die. Von dem Larynx, welcher
 sich bereits vor der Geburt der Jungen das
 Gutteil freigeht, führt der feinste
 Asthmen zu den Lungen. Diese sind zu
 ferner Entwicklung, Lungenbildung
 Aufzehen, sind durch verschiedene
 durchschnitten, und der Untergrund
 ist kalkförmig.

Die den Untergrund bedeckende Ober-
 fläche ist mehr oder weniger unregelmäßig,
 Kalkmerkmale sind nirgends zu sehen, sondern
 wohl aber mehr oder weniger Salpeter
 und kohlensäurehaltigen Kalk-
 kaden, die sich schon in feinsten
 Kalkboden übergeht. In der Weich-
 sel zu St. Alluvial Boden sind abgetrennt
 die Sandsteine und Kalken bilden
 sind. Kalkmerkmale ist in der Weich-
 sel durch Lufteboden vorfindig, das zur
 Aufarbeitung von Feinsand geringerer
 Qualität geeignet ist.

In Districte, Szare, bagow findet sich
in der feinsten Mineralwassern Salz-
badem nur, das ganz wirklich können
bestimmen. Obwohl es, zur Zeit der
Eingeführung des Rostgutes Lipsowice aber
im Jahre 1803 mit Gyps brennt wurde.

Das mineralwasserhaltige Metabotan ist
ungleichartig, während die Analyse
einen kohlensäurehaltigen mit Sulfidstoff
reich versetzten magnesianen Kalkboden
beizien, zeigt sich in dem von diesem An-
satz die sich aufsteigenden Wasser ausführung
hat ein humoser Kalkboden über, das
nicht der wärmeren wärmer ist, sondern
während die hochwarme fast gar nicht ist.
In einigen Orten, wie Strychland
mit, das schwer zu finden ist, und nicht
während die wärmerer wärmerer
hochwarme werden können fast gar nicht
Wasser zeigen.

Das Mineral ist ganz richtig, das sind zwei
farblos feinst. Dann kohlensäurehaltigen
Wasser und kohlensäurehaltigen ist der Feinst. fast
versteigert, ganz Nord- und Ostwärts
da jedoch nicht ganz richtig. Die wär-
meren Wärme kommen mit Wasser
und kohlensäurehaltigen.

In den Districte Baden Bakowia, Gro-
drisko und Szary las können kohlensäure-
haltigen nur, unter wärmerer ein-
gelte kohlensäurehaltigen sind. Auf wärmeren
Ländern kohlensäurehaltigen von der kohlensäurehaltigen,
und einige Mineralien sind kohlensäurehaltigen.

Erzählung das in Metabotan Baden
kohlensäurehaltigen, kohlensäurehaltigen Mineralien
während dem kohlensäurehaltigen kohlensäurehaltigen
sowohl Lacke zeigen einen kohlensäurehaltigen
Zwei von 100 Gulden pol (25 fl.)

40
mir für besondern Vorzug des Rufs mirige
wünscht, mir für besondern Vorzug
besondere Namen zu besetzen und mir
daraufbauen in dem der Fall ist befinde-
lichen Awar Ruck zu besetzen.

Aufwählung der Grundbesitzerung war
da das geringste Ruck in die Grund-
besitzerung besetzen und besetzen
und das besetzen und besetzen mit
jahren mit Awar der besetzen
das geringe besetzen besetzen
des besetzen besetzen und besetzen
nach dem Lacki, Antonine Lacka
sich besetzen die besetzen
besetzen von, besetzen die
besetzen in besetzen
des besetzen Antonine Lacka
das besetzen besetzen
mit. Krekau 10 Juni 1858

et Regentha die Gungya zwifchen Al.
uerna und Tuackata hildrich und nun
firman Lunge uifft Kroetta und Aleksita
in die Weichsel fließt.

Preis in Be-
zugehör der
Baumaterialien

Münzgeringel wurden in Wygilawiu und
in dem benachbarten Bobroki uerzinst
und ohne Zufaß mit 15 f gr 1000 Stück
unterstellt.

Roth ist in der Weife in dem bündem 1/4 und
1/2 Meile entfernten Orten Plaxa und
Kammionka mit 45 f gr Roroh (2 1/2 M. M.
zun) zu haben -

Reine Liefert der uiguna Weinberg
in Ljowiceer Pannis und so werden
in der Gungand Leinwand mit 3 f gr
Cubicclaffen unterstellt.

Grundbesitz-
stung

Die Grundbesitzung des Kapitula wurden
für Labylotha Luitmungen zuerkennet
u. z. die Jopand wanka mit 5710 f 49 f
das fullenmingskapital 113 216 f 55 f
in für den Kantonskapital 26 060 f 30 f

Grundherr-
liche Gerechtig-
samte.

Der bynne schaft hat nur die Jopand wanka
zu, uerzinst die Weife, die Provinz
Kiont Gungand wanka, das Oberkapital =
Muslmanen und Lijfmanen mit
den ufermatischen Leinwand uer-
bündem ist.

Patronats-
recht.

Das Patronatsrecht hat nicht der Domä-
ne zu, sondern der Missionären Convent
auf dem Stradom in Trostau wohnt
den für die Mitte der Babicer Pfar-
ren und Vicar

Obst den gebensflüssen Obten geht nur
so mit fänger, den die bynne schaft dem
Babicer Pfarren jährlich 15 Rheinst
Lohnes fähig uerzinst das Bisthum
und zu uerzinst uerzinst uerzinst ist
dabem Obst fähig über dem Pfarren
abträgt, mit dem in Jopand 1855 dazufügen
/

und Grund nicht für einen Jersats-
Lafstentzue gestohlet worden, 20 Blutter
Hain im fürstlichstlichen Weinberge
mit neuen Roden zu bauen.

Luzilytief des in Babice beschandten
Festels für 6 Arma hat des Rovers gut
Die Verbündlichkeit zur unerschütterli-
chen Verbündlichkeit von 6 Blutter von
den Festungsführer jählich in unerschütter-
lich und Luitat zur Festung dieser Ar-
beit, mit dem Titel eines Altessement
oder irgend einen Verbündlichkeit
In Bezug auf den auf dem Roversgut
beschandten Festeln, hat der Herrschaff
wider ein Recht zu, weil nicht festge-
ben wird Verbündlichkeit der festge-
lung ab, weil Luzilytief und Festeln von
den Gemeinenden anfallen werden.
Der landesfürstlichen Nummer gefalt
die Herrschaff 3171 f 30 x Am.

Besitzstrei-
tigkeiten.

Über Gränzen, Rechte u. d. g. waltende
Königliche Weisheit ab, unter bayri-
sch einer etwa 10 Jaf unferndem
Landflur bei Othezana in der Gemein-
da O. Crodta auf dem zwischen der
Prinzherzogschaff Forresowice und dem
Roversgut Lijowice ein Besitzstreit
indem Forresowice des eignen Grundbesitz
mit dieser Landflur unfernd, welcher
Rechtstreit seit unfernd festge-
bucht und wird davon Othezana ab-
gezworben.

Lage Einthei-
lung der
Grundwirth-
schaft.

Die zum Roversgut gehörigen Grundbesitz
landesfürstlichstlichen Grundbesitz
liegen in der Gemein, bloß Lijowice
auf neuen Anse, Sanyan bei
Medkov in der Mindabehung gegen

Der Wechsel, wodurch letztere der Über-
schwemmung unterworfen ist.

Produktion des Leinwand ist gewöhnlich fünfzig, und
Verhältnisse nur für den Fall, dass ein Ganzes davon
kann, ist aber bei uns nicht und Flügel
sind bedachte Punkte in einem Flü-
gel von etwa 180 Fuß geradlinig festhalten,
bedeutet aber nicht die gleiche Länge.

Die meisten der Wechsel getragenen Grund-
stücke sind der Überflutung unter-
worfen, welche alle 2 bis 3 Jahre ein-
zutreten pflegt.

Absatz der die Leinwandstücke, sowie auch von
Produkte wie, Pferde und Gänse, finden sich
dann Märkte in Chranow und in der
Umgebung von Posen einen guten
Absatz.

Im Jahre 1820 wurde durch Privilegium
der Abgabe von 12 Gulden pro
in Babice bewilligt.

Die zum Gute gehörigen Ortschaften
Babice, Kwarcata, Wygrodow und Lar-
ki liegen mit der Ohrenstraße der
übrigen sind durch Leinwand unterhalten
Die Leinwandstücke betragen bis
Chranow 10 & 20 Ruz, die mit der
Ohrenstraße wird für ein Gulden
zu, die eine Leinwand nun 200 Gul-
den, von Metkon bis Krakau 20
Cm gezahlt.

Die Osowiec Krakauer fischen
wird für den Güterbesitzer bei Chet-
nek und Chranow.

Die spanische Leinwand für
Majorska in Wygrodow war Ant-
wenn Lacka -

Lage, Einthei-
lung und Grof-
e der Forste.

Die Leinwand Punkte liegen nun
Wechsel finden und der nun Krakau

über Chetwick nach Preussen bis zum
von Hannover, und Ostpreußen
mit einem großen Complexe sind
unseren kleinen Provinzen, sind
mit Jubel der sie lange die die
südliche Grenzlinie bildeten. Weich
sel fingen an die Provinzen abzugeben
in 22 Abtheilungen, nämlich
Laprowitz, Gronow, Lakretz, Inie
row, Bojanik, Manisko, Spalisko,
Orarna, Pokicia, Ochodze, Kalatowa,
Bukowica, Podgoscincem, Tuliogowic
na, Kraty, Szare bagno, Brzeziny,
Grodzisko, Orany las, Wtosien, Wa
drzija und Krotto welche eine Aran
nen 5194 J. 62 0 Blätter einnehmen.

Mit Ausnahme der von einem sie
von Westen und Osten fingen an
Längere, durch fächer Punkte
bei Kalatowa welche von 400 Fuß über
den Weichselgraben aufbauen ist, haben
die anderen Abtheilungen eine abwärts
Lage, und diese ziemlich in der Mitte
des Gebirges gelegen. Rinn die Ostl.
Berg Lipowice ist von der vordere
Gänge bei 1 1/2 Meilen entfernt.

Seit zum Jahre 1855 waren diese ge
da ungenügend für ihre Natur und
Lage, und sie bilden, in zwei
Abtheilungen durch den Berg Lipowice
v. x. e. ka getrennt. Provinz Lipowice
und Metkow getrennt, wurden aber
seit 1855 als ein Ganzer bewir
schaltet und im Jahre 1855 ungenü
glichen für nun einen Silber
aussehen werden.

Kundmachung.

40

Z. 14459. Im Grunde h. Handels-Ministerial-Erlasses vom 17 Juli l. J. Z. 21059 wird mit Ende August l. J. das k. k. Postamt in Nowagóra Chrzanower Bezirkes aufgelassen.

Von den zum Bestellsbezirke dieses Postamtes gehörigen Ortschaften werden nachstehende als: Lgota, Miękinia, Nowagóra, Ostrzeźnica mit Galman in den Bestellsbezirk des Postamtes Krzeszowice und die Ortschaft Płoki in jenen des Postamtes Trzebinia Ort einverleibt.

Was hiemit zur allgemeinen Kenntniß gebracht wird.

Lemberg am 23 Juli 1876.

Kundmachung.

Z. 13711 In Folge hohen Handels-Ministerial-Erlasses vom 30 Juni l. J. Z. 17919 wird mit Ende August l. J. das k. k. Postamt in Klasno, Wieliczkaer Bezirkes aufgelassen, und dieser Ort dem Bestellsbezirke des Postamtes Wieliczka rückeinverleibt.

Was hiemit zur allgemeinen Kenntniß gebracht wird.

Lemberg am 27 Juli 1876.

H. Pollmanna że przeciwko niemu
Peltz w dniu 22 czerwca 1876 L. 15394
wniósł pozew wekslowy o zapłacenie sumy
464 złr. w. a zpn., w załatwieniu którego
w dniu dzisiejszym nakaz zapłaty wydany
został.

Gdy miejsce pobytu pozwanego H.
Pollmanna sądowi jest niewiadome, przeto c. k.
sąd w celu zastępowania pozwanego na koszt
i niebezpieczeństwo jego tutejszego adw. dr.
Trojnalskiego z substytucją adw. dra. Ret-
tingera kuratorem nieobecnemu ustanowił.

Zaleca się zatem niniejszym edyktem
pozwanemu aby wszelkich możebnych do obro-
ny środków prawnych użył, w razie bowiem
przeciwnym wynikłe z zaniedbania skutki
sam sobie przypisaćby musiał.

Kraków dnia 23 czerwca 1876.

(3621 2—3) **E d y k t.**

L. 28980. C. k. sąd krajowy we Lwo-
wie niniejszym edyktem wiadomo czyni, że
Jan Dębicki, o uznanie przedawnienia i wy-
kreślenie sumy posagowej 200 złp. i oprawy
100 zekukim czyli 160 złp. ze stanu bier-
nego realności Lwowskiej Nr. 1924/4 prze-
ciw Freudz'ie Abrahamowicz, względnie tej-
że spadkobiercom pod dniem 26 maja 1876
L. 28980 pozew wniósł i o pomoc sądową
prosił w skutek czego ponieważ miejsce po-
bytu Freudz' Abramowicz i teiże spadko-

Verzeichniß

über die Bevölkerung nach dem letzten Volkszählung in
Jahre 1857 nach Gemeinden Kaiserthums Oesterreich.

№	Name der Gemeinde	Personen	№	Name der Gemeinde	Personen
1	Altwina	515	19	Frywald	214
2	Babice	778	20	Filipowice	1056
3	Bobrowniki gemeinl. Polne samt Bobrek	886	21	Gorzón & Lusynia	612
4	Balin mit Cesariontra	1095	22	Gromiec & Frytki	984
5	Bolecin	391	23	Górka	225
6	Byczyna & Jędrzychi	1032	24	Góry Lusowskie	424
7	Przezinka	359	25	Grojec	595
8	Brodta	1035	26	Zankowice	650
9	Chelmek mit Buchelmek	999	27	Jaworzno & Lechnik	2521
10	Chrzanów	5217	28	Jelení	963
11	Ciechłowice & Dobra	1184	29	Kwaścata & Siemota	1376
12	Cyżówka	186	30	Kos'cielec	635
13	Cerna	490	31	Karniowice	380
14	Czastkowice	392	32	Katzy	331
15	Dulowa	209	33	Krzeszowice	1550
16	Dab	166	34	Libiąz' wielki & Paprotnik	1098
17	Dabrona	1026	35	Libiąz' mały & Jawor mit all' d'z'gala	1203
18	Stugoszyn	386	36	Lusowice	606

Poln. Nr.	Poln. August	Poln. Nr.	Poln. August
Name der Gemeinde		Name der Gemeinde	
37	405	57	761
38	534	58	438
39	592	59	279
40	711	60	1153
41	403	61	571
42	488	62	418
43	211	63	929
44	211	64	560
45	342	65	471
46	739	66	421
47	967	67	573
48	171	68	496
49	24	69	436
50	268	70	844
51	421	71	701
52	523	72	271
53	456	73	946
54	1203	74	265
55	202	75	271
56	402	76	943
		77	116
		78	1122

Ein Dialekt der
galt bei den
Polen
Four o' reno
mit ungar.
Anzahl.

Fest
N^o.

Parben Fest
August N^o.

Parben,
August

Name der Gemeinde

Name der Gemeinde

79

Lagorce

963 81

Lobik

252

80

Kalvas

1026 82

Lary mit Dubie

283

L. V. Bazin & Co

Abrechnung am 30. Oktober 1867.

Instandw^{er}ter

64
Czerwona Warszawa na granicy pruskiej

101

Alwernia posp. Lubernia ewange
miasteczko i gm. pow. Chrzanow. powsta w miej-
scu - paraf. tai Poroba kęgota -

Obszar gm. 143 mpp

Biernadynow klasztor. w r. 1630. fundow. murow.

Sikota tryw.

Główniow wstyn - na 2 kamienie i spocisk amerykancki

Porfirytow pokłady -

Alwernia klasztor 4 (163'3)

Obc. Leptowski. Przewidziabytk. Przewid. Krakow 18-

Marczykow. Hydrografia miast. Krakow 18. 5. 9 16. 18 54.

Litograficzny kalendarz (Marczyk. 8)

Porfirytow siencowoszy "

Glinka garancarska "

Prastawic guboziamudy "

Wzgl kopalnego granice. (Marczyk. 16 18.)

Biblioteka klasterowa w miedwie (B. Leptk. 18. 20)

Krupica murwana osobno stojaca w ktorej urasmi
nabozactwo wj odprawa (Schon. Krak 32)

Tartak wodny (ob. rybak klasztor. statyut.)

Jarmiarow 36.-

M. 7 XLIII 12.

~~Intermedia, nuyisaja, Kalksteinig. Alverring, unabwecklich mit Kalkstein
gtrone jarmarkanni -~~

21 33

--	--	--	--

Santha wielka } Zalas
Joznka " }
Dziękawowice
Kochanie

67

Była tu już jednak dawniej świątynia, bo jak DŁUGOSZ *in libro benef.* wspomina: kościół wymurowali *ex albo lapide* w XIV wieku dziedzice Sosnieccy herbu Topór. Roku 1440 był dziedzicem Stanisław Sosniecki. W XVI wieku dziedzic Marcin Swierczowski zamienił ten kościół w zbór kalwiński.

Obraz N. M. Panny (malowany 1774 r.) blachy całkiem zakrywają. Z pomników zasługują na uwagę: napisy na kamieniach do grobu wiodących. Na tarczy na cztery pola podzielonej: Łada, Trąby, Dołęga, Orzeł, napis w okolo: *Hic jacet generosus Martinus Swirczewsky — obiit anno dni 1591 aetatis suae 49 — w środku: Czeszcz wielką moza y ziemie zwiedziwszy lat 2 piecdziesiqt bez roku przeżywszy smiercziom skończył y leżę w tym grobie. Czo mnie dzisia iutro pewnie tobie.*

Tablica marmurowa z napisem ku pamięci Stefana Swierczewskiego plebana tego kościoła † 1660 r. 18 Czerwca. Pomnik z portretem na blasze: *Kto tu weyrzysz nie dziwui, mężnie woiowała, rodziców im pociechy cnemu dochowała, zwyciężył świat przed czasem w tosz ia potrafiła odprawiwszy z nim walkę za nim pospieszyła. Pytasz ktom jest? Zophia z domu Kochanowskiego: pociechem z nim zabrała filaru ziemskiego — komusz? cnij rodzicielce bo z światem certuie iedyna, a mnie z oycem niebu prezentuie. Cieszki to los kto uzna wszystkim szkodować, lecz przyjemny gdy szkody może powetować. Nikt nie przegrał, kto z niebem mocno tu certuie! Rodzicielko żal ten twóy Bóg ocukruie.*

Są tu jeszcze napisy na pomnikach:

Adama z Kochania Kochańskiego † 1665.

Obraz wieku panowania Zygmunta IIIgo przytacza jego żywot, † 1646 — ma nagrobek w katedrze krakowskiej.

Novm. Tom Namblon. ^H Thru. 5 VIII

Zygmunta Swirczewskiego Sekret. król. wystawiony przez Zofią Kochańską 1640 r. na tarczy herbowej: Łzawa, Prus.—

Łukasza Kochańskiego † 1659 r. — wreszcie:
Anny z Brzezia Kochańskiej.

W kościele wsi *Dzieskanowic* (w Bocheńskim) fundacyi téjże rodziny Swirczewskich i Kochańskich, są groby innych członków tego rodu.

Do téj parafii należy wieś *Frywald*. Wnosząc z nazwiska kolonia niemiecka.

Zalas. Część kościoła przed wielkim ołtarzem mrowana jest o wiele starszą od drugiej części drewnianej, którą dopiero w r. 1707 z tegoż funduszu Tenczyńskich co i kościół w Morawicy zbudowano. Wizyta kościołów dyecezyi krak. z r. 1598 cytuje w téj świątyni: *chorus muratus, corpus ligneum*. W wielkim ołtarzu obraz Maryi Magdaleny metalowemj blachami okryty. W kruście obok kropielnicy w najniekorzystniejszym miejscu, wisi obraz Ś. Mikołaja (3 ćwierci szer. 2 $\frac{1}{2}$ łokci długi) staroniemieckiej szkoły.

Alwernia miasto *de jure*— na wzgórzu w pięknym położeniu, skąd Głowacki malował widoki na Galicyą, wznosi się kościół i klasztor pustelniczy XX. Bernardynów. Obok wielkich wrót kościelnych po prawej i po lewej stronie dwie trumny marmurowe. Na pierwszej po prawej napis: *Christophorus Korciński de Pilica Castellaneus vojnicens. capitaneus Gnievcoviens. mortuus 1636 die 29 Augusti*. — Na drugiej po lewej: *Joannes Stanislaus de Pilica Korciński Capitaneus gnievcovien. mortuus 1667 die 2 Augusti* — na obu herb Topór. Są to fundatorowie kościoła i klasztoru Alwerni. Po lewej od głównych wrót: wielki z czarnego marmuru pomnik

Ob. Babice - now Chruszczew

68

~~Goniatycka droga~~ }
Smello Stawka }

Właga
Właband }
Zapora }

Jankowic

Olzyna }
Podluzyna }

Babice - ratanska droga

Melkhor

Lipowicka droga

Plasanka }
Stawa }

Zmorning

Rudka }

Podkochoń

Nygidron

1865

15

Handwritten notes:
Hamburg
Amsterdam
London
Liverpool
Tempera
Kraakour

aus der Schule Lubin Lewinski's vermehren. H. Baranski, der mit einigen seiner Schüler in den heute beginnenden Sitzungen der Generalversammlung des Agronomischen Vereins stenographiren wird, begann am 4. d. einen neuen Kurs für neu hinzutretende Schüler.

Wie dem „Ezas“ versichert wird, sind etliche Urheber des in der Nacht vom 22. v. M. an dem Müller Glowia und seiner Frau in Poreba bei Alwernia verübten Raubmordes bereits erurt. Einer der Complicen dieses Verbrechens (ein Bauer aus dem benachbarten Dorf) habe gerade zu Haus im Bett gelegen, als der Gendarm eintrat. Dieser blickte auf die ausgezogenen Stiefel und fragte, seit wann er liege. Seit 3 Stunden — war die Antwort. Und noch ist der Schnee an den Stiefeln nicht abgethaut, entgegnete der Gendarm, der den Bauer sofort festnahm mit sammt der Kleidung, auf der aus den Spuren ersichtlich, daß einige besteckte Stellen erst frisch ausgewaschen wa en.

In der Nacht vom 17. auf den 18. Februar l. J. hat bei Gphraim Worderer, Gutspächter in Jotofa ein namhafter Brand stattgefunden, bei welchem die sämmtlichen Wirtschaftsbäude d. i. 3 Scheuer und 1 Speicher, 1 Schober sammt Getreide- und Heuvorräthen im erbobenen Werthe von 19.362 fl. ein Raub der Flamme geworden sind. Die Entstehungsurache wird einem unbekanntem Thäter zugeschrieben. Einräpächter Gphraim Worderer war bei der Trüster Aicuda mit einem Betrag von 15.005 fl. versichert, welche Versicherung von Zeit des stattgehabten Brandes noch 12 Stunden d. i. bis 12 Uhr am 18. Februar seine Gültigkeit hatte.

Am 23. v. Mts. gegen 12 Uhr Nachts in das in der Stadtgemeinde Wójnicz unter Nr. 13 gelegene, dem Joseph Podrachi gehörige hölzerne Hans bis auf den Grund abgebrannt. Der Schaden beträgt 1200 fl. — Die Entstehungsurache lag in einem baufälligen Kamine.

Vom Lemberger k. k. Kriegesgerichte wird unterm 20. v. M. fundgemacht, daß laut Urtheil des k. k. Militär-Obergerichtes vom 16. December v. J. die H. H. Edward Wlotnicki, verantwortlicher Irredaction des „Dzien. nar.“, und Felx Wodzinski, Corrector desselben Blattes, des Verbrechens der Sdirang der öffentlichen Ruhe durch Einschaltung eines anfeindenden Artikels schuldig befunden und deshalb Gd. Wlotnicki in 11

Hamburg, 4. März. Credit-Actien 82½. — Nat.-Anl. 69½. — 1860er Lose 82½. — 1864er Lose —. — Wien —.

Es circulirte das Gerücht von einer großen Crisis in Bombay. **Paris, 4. März.** Schlußcourse: 3percent. Rente 67.75. — 4½perc. 97.—. — Staatsbahn 445. — Credit-Mobilier 873. — Lomb. 550. — Oest. 1860er Lose —. — Piem. Rente 64.90. — Consols mit 89 gemeldet.

Amsterdam, 4. März. Dort verz. 8½. — 5perc. Ret. 59½. — 2½perc. Ret. 30. — Nat.-Anlehen 65½. — Wien —. — Silber-Anlehen 68½.

London, 4. März. Schluß-Consols 88½. — Lomb. Gif. Act. 20. — Silber —. — Wien —. — Türk. Cons. 63. — Anglo-Anfir. —.

Liverpool, 4. März. (Baumwollenmarkt.) 3000 Ballen Umsatz. Markt sehr unregelmäßig. Preise etwa 1 bis 1½ unterdriger. Viele Offerten niedriger gemacht, aber abgelehnt.

Tempera, 3. März. Holländer Dutaten 25. Weib. 5.30 Baare — Rattische Dutaten 5.27 Weib. 5.32 W. — Russischer halber Invertal 9.15 W. 9.30 W. — Russ. Silber = Rubel ein Stück 1.75 W. 1.78 W. — Russischer Papier-Rubel ein Stück 1.65 W. 1.68 W. — Gal. Pfandbriefe in öst. W. ohne Coup. 71.73 W. 72.43 W. — Gal. Pfandbriefe in G. W. ohne Coup. 75.28 W. 75.98 W. — Galiz Grundentlastungs-Obbligationen ohne Coup. 73.55 W. 74.22 W. — National-Anlehen ohne Coup. 76.45 W. 79.12 W. — Galiz. Kar. Entwickselungs-Actien 221.83 W. 223.92 W.

Kraakour Cours am 4. März. Altes polnisches Silber für fl. 100 fl. v. 112 verl., 109 bez. — Vollwichtiges neues Silber für fl. v. 100 fl. v. 121 verl. 118 bez. — Poln. Pfandbriefe mit Coupons fl. v. 100 fl. vol. 95½ verlangt, 94½ bez. — Poln. Banknoten für 100 fl. öst. W. fl. voln. 450 verl., 447 bez. — Russische Silb.rrubel für 100 Rubel fl. österr. W. 14. verl., 146 bez. — Preuß. oder Vereinsthaler für 100 Thaler fl. ö. W. 168 verl., 165 bez. — Preuß. Cour. für 150 fl. öst. W. Thaler 90½ verl., 89½ bez. — Neues Silber für 100 fl. österr. Währ. 112 verl., 111 bez. — Vollwicht. österr. Rand-Dutaten fl. 3.36 verl., 3.26 bez. — Vollwichtige holländ. Dutaten fl. 3.35 verl.

Wantsblatt.

N. 5335.

Rundmachung.

(202. 3)

In der zweiten Hälfte Jänner l. J. ist die Rinderpest im Lemberger Verwaltungsgebiete in 6 Ortschaften erloschen, u. z. in 2 des Zolkiewer und je 1 des Sanoker, Czortkower, Stryjer und Kolomeaer Kreises, dagegen ist diese Seuche in 12 Ortschaften neu ausgebrochen, u. z.: in Cieniawa, Nierzuchów, Rozniatów, Hossów, Witiwica des Stryjer, Probużna, Kudryńce górne, Gernakówka, in der Contumazanstalt zu Kozaczówka des Czortkower, Suchodoły, Trościaniec des Błocower und Zólkiew des gleichnamigen Kreises.

Es wurden am Schluß dieser Rappportsperiode noch 23 Seuchenorte im Ausweise geführt, u. z.: 7 im Czortkower, 6 im Stryjer, 3 im Zolkiewer, je 2 im Stanislauer, Brzeżaner und Błocower und 1 im Kolomeaer Kreise, in denen bei einem Gesamtwiehstande von 11982 Stück in 152 Höfen, 1118 erkrankt, 161 genesen, 713 umgefallen, 188 fränk, 128 seuchenverdächtige geküht wurden und in 9 Ortschaften noch 56 seuchenfränk Stücke vorkamen.

Aus Anlaß des Rinderpestausbruches in der Gränzcontumaz Kozaczówka wurde der fernere Eintrieb des Hornviehes bis auf weiteres eingestellt.

Diese Mittheilung der k. k. Statthalterei in Lemberg vom 10. d. M. wird zur allgemeinen Kenntniß gebracht.

R. k. Statthalterei - Commission.

Krakau, am 23. Februar 1865.

lung; die häutige Bräune, der Keuchhusten, der Scharlach und die Masern machten unter den Kinderkrankheiten sich am bemerkbarsten, Tuberculöse wurden hart mitgenommen, dagegen bestiel der Typhus nur wenige Personen.

In den h. o. Krankenhäusern war der Krankeuzugang kein auffallender, nach Hinzurechnung von 276 Kranken zu den aus dem vorhergehenden Monate in den Spitalern verbliebenen 337 betief sich der Gesamttrankenstand auf 613 von denen 208 genesen, 18 im gebesserten Zustande entlassen wurden, 31 starben und 346 in der Heilpflege verblieben.

Krakau, am 25. Februar 1865.

Nr. 2632.

Rundmachung.

(208. 2-3)

Zur Wiederbesetzung der erledigten Tabak-Groß- und am Kazimierz in Krakau und der damit in Verbindung stehenden Tabak-Klein-Kraft daselbst wird bei der k. k. Finanz-Landes-Direction in Krakau die Concurrrenz-Berhandlung am 16. März 1865 durch Ueberreichung schriftlicher Offerte abgehalten werden.

Die mit der Stempelmarke von 50 kr. versehenen mit dem Badium von 300 fl. (Drei Hundert Gulden ö. W.) oder der Erlagscassa-Quittung hierüber, dem von der Orts-obrigkeit bestätigten Moralitäts- und Vermögenszeugnisse, so wie mit der Nachweisung der erreichten Großjährigkeit belegten schriftlichen Offerte sind längstens bis 15. d. i. fünfzehnten März 1865, 6 Uhr Abends im Präsidial-Bureau der k. k. Finanz-Landes-Direction zu Krakau einzubringen.

In der Zeit vom 1. November 1863 bis letzten Dec-

w tu
kow
szag
hr.
kur
bich
tek
do
do
Zaj
jak
bar
kie
Cza
rye
hr.
Ceo
Ku
min
kov
jon
Rey
Ale
Ige
z
Bli
cie
do
zn
wi

Ob. v ramku Lijonickim asytki w Jygod.⁵⁰
Mesto. 289/873

Mnikowski skaly

Boniadany gora

Bielańska gora

Smienizyca

Krasow

Liscka

Tymie

Przymia

~~Podla~~

Torek

Kowarska

Domno Koscecinie

Tram

~~bratni Kintowice Janowice~~

maszki lotny flayon

Szrakowa

Oklesna

Wysokie Tęczyńskie
C. K. Kaniestruktura

Prawożdarie
C. K. Starostwo

51

Ob. Opis Balisa i schie z mapy katolick.
(w pow. chrzanow) Map. 7 XLIV i XLV 10.

Cerawotka przys.

Kwimian przys. i niwa

Dezsa - przys.

Kwadziejorka przys.

Za Koteja przys.

Platki przys.

Korzenie przys. i ziemie goim.

Badzinski jurtok.

Wionice } w gorie polu i niwa

Wionek }

Sworak maty

Jaworesianska droga.

Za Prybieranie niwa

Pod wionice niwa

zaworcy utworzenia stowarzyszenia z in-
bunowaniem wabytton starożytności; a naj-
więcej dokumentów pismennych, niemię-
i z obywatelstwa któreby miało na celu
zachowanie wabytton dawniejszych, a szczeg-
nie piomgeornych dwutyrczych Galicyi i
cześnie wawdu Polakow, w duchu obywatel-
stwa gwarantem rozgromienia centralnej Komisy-
Konserwatorskiej. Najbardziej jej jest zadaniem
wykonywanie wabytton wabyttonu pod dyktando
ambitorem Konserwatorskiej wabytton wawdu
wych, witalich i wabytton. Wabytton wabytton
wabytton wabytton wabytton wabytton

Balin - Baling - ^{Datylyn} (wied i gm. pow. Chrzanow.

- Cesarowka przyg (27 chub)
- Kwinnin " 11 chub
- Beida " Karom
- Kradziejanka "
- Ratki "
- Karekexe "
- Korzemci "
- Wianek Wianek wigore
- Balinski Strumyk
- Luszenski; potok
- Luszenka)
- Za Prybieracie nim
- Galmann Kupalnia
- Owerann inny
- Sotyś las sosn.
- Protesie " "
- Okrąglic " "
- Lichonka las olsowy Lychon - Lichon
- Kubica las sosnow.
- Soborsk osady
- Dolomita pokłady
- Zelarne; inny pokłady
- Skarnidiny liene
- Wilhelma Kupalnia galmann
- Pry Dacie Kupalnia
- Blonianka - kopułki

	3	23	18	54	150	.	.	3	40
	1	24	18	57	57	.	.	1	42.5
	1	25	18	61	61	.	.	1	52.5
Summa	51	.	.	16647	.	.	2.5	41	61.7

no. 44

Gothovise am 7 Julium 1866

Paulus Kruze

Siburnia obaex Alvensis

Data

Przedmiot

złr. | kr.

SS

Babice - wieś i gm. pow. Chrzaniów, - parafia
Lipowicki, - paraf. Talarz miejsc. - Tarniej Babij-
ce myłnie Babicia zwana - (Dom Lipowicki.)

Obszar górny. 2689 mg.

Wszystkich świętych ksiąg maty sumaryjny - prof. -

(Leptowski) zabytki Pruszcza Krakowa. str. 23-

Słota, Szymalna -

Lipowicki - runy zesłku Δ (1875) 7 XLIV 12 - Lept. 23.

Duchownych wizerunki Tarnie " "

Szwedów wzięcie Lipowca 1655 - " "

Studnia głęboka Marcinia mi. rydzowa " "

Babice ob. Leptowski i gr. Pogląd zabytków pruszcza m. Mar-

cin. str. 23. 76. 81. 159. -

Marzykiewicza etnografii m. Krakowa. str. 20. 54.

Lipowicki. " " " 9. 18. 53.

Lipowicki las (rewir) " " 53. (7 XLIV 12. nb.)

Wygięzow. przyp. " 53. 54. 20. (7 XLIV 12)

Skatki w lesie Lipowickim 3 53. (7 XLIV 12 nb.)
i pod zamkiem

Pięsiki za Wygięzowem " "

Jezioro pod Rudką " "

Trzeptki Na Trzeptkach pola (Hollberg: Etnografii Krakowa
I I str. 144. (7 XLIV 12. nb.)

Przerziny } pola i lasy " "

na Przerzinach " "

Studnia, Pod Studnią pola " "

Las nowy - pola " "

M. 7 XLIV 12.

- Pasternik ogród (Kolberg Anagraf. 144 - (7. XI. IV 12. str.)
- Lielnik " " "
- La stototarni " " "
- Chrovi, Pod Chrovia, Taki " " "
- Leg - w Legu " " "
- Kutecka zagrova " " "
- Kalatorna las. (Opis drva lipovici. marulki) "
- na výšce pouti v otvahu - (400 stop) pod stromy
- Bukovica las i groviško - " "
- lec, Pod gvozdnicem las. " "
- Gvozdnic Slapki gvozdnic " "
- Kutigovirna las " "
- Koty " " "
- Trava bagru - Dagnovsare - las " "
- Brzeriny " " "
- Grodriško " " "
- Černý las " " "
- Wtosien - las. pryp. " "
- Wtosien Folwark na Wygietowic " "
- Jarmark w Babie (pryp. 1820.) " "
- Kolumia gvozdnic pod lipovcem. (Schemat. dyt. 34) "
- Gvozdnic vsača } pod lipovcem. (Schemat. dyt. 34) "
- Plaska prstok gvozdnic od Metkova (ob Ptara)
- Černá vrcha ob. Plaska prstok. (ob opis drva lipovca) "
- Sipital. ubogich (ob opis drva lipovca str. 8) "
- Miejski plac. - Plac miejscowi - Enykl. opidga Schmidera " "
- J. II str 60
- Gorn Podramerež las " "
- Lagorn " " "
- Grabina " " "
- Blaškovice } las z Kaplic, pomešten moravogo pan " str. 66 "
- Blaškovice }

Ob. opis Drva Lipovca - a
mnohostraně - (lipovici).

64

Cegielnia na Wyżycie wsi (Ob. Opis dobra lipowica st. 7
Kamieniwosm pod Lipowcem (piaskowca) "
Piaszkowa pokład " "

Wzgli kamiennych gniazda. (Sobieska Encyklopedia T II 62.
Glinki ogniwostranej pokłady " "

Gorniaki miejscowice ob. Chresnow - "

✓ ^{gora} Bukowica grodzisko stanożanc przy granicy Zagórze (Ob.
Bukowice) wieżowe ślady watom (ob. kruszowa sprawa.
Danie o wykopaniu kach kruszowych w Poczynie
Dziennik Wyż. filozoficzny krusz. Akad. um. Krakó
w T I st. 28. 29) (7 Xb IV 12 nb).

Plac miejski - grunta budowlane dominikał.
Pozamiejskie las.

Dół - Na Dole - las. -

Bukowica A (1879) na mapie wyższej (7 Xb IV 12. nb)

✓ Tartak - (ob. młaz krusz. starych. (" "

✓ Młyn wodny - jeden na 4. Kamieniu.

✓ Dolina Wistki wsi pod Babice (Marsz. Hydrog. krusz. st. 20)

✓ Ścieki Takowe tworzą tu potok Włoszki wyl. Borki " st. 54)

✓ Kamionka Siemota folw. (7 Xb IV 12. nb.

Ob. Stanistki - Mauntor pogn. 1242. . p. Chranon.

SF

Lipona dui Liponice: vrie nufans Mauntorosi p. Chranon

Lagorie - " " "

Babie " " "

Novklichon. Jan Rosochon " " "

Lussonice - Lussonice " " "

Dlugoszygn - Dlugoszygn " " "

Cesbonice - Cesbonice -

Janowno. Janowno -

Stanistek. Stanistek

Schiller'sche 2.
1. K.

Leistung



Über die Gülden 50 & 100 Pf. Münze,
welche der Gesellschaft zu accreditiren diese
für das Hauptquartal Abtragen von
zwei Stück alten Hitzlösen aus flüssig
steinen und Ziegeln im 1^{ten} Stück in der
Naturalbesetzung des Saal (Kantons) und
und Aufstellen neuer reformirter Ofen
in derselben Halle - dann für das Kupfer
Signer des alten Ofens in Zufuhr des
neuen Ofen mit Pottschere - wie das
bei demnächst bevor

1808 heron to 83 opvoer. dypwen 83 dn.
 129 ruden - 3 Kasey - 7 grupe 88 chaty.
 i razot. 25 rambent 130 drember. Duce
 27y Kobut. m. 531. — w 1802 81 dn
 dremmin.

Lipnec i Wjzietrowem i fobnackia Kamion
 Ka v Siemoty kuzt 20 dn - 31 ruden
 * i 132 rucisk. — Zdrom w 1802 kuzt
 1. mur: 13 drem

bestupstwa Krotk

Repertyage, Lopykore. w 1807 mator na

Rebice wur zgr for dypwen 141/451

Dyda 1807 li. to 24 ko 44 wst 148 kum

Biblioteka Uniwersytecka

4

Borów
Szczyglice
Werychowiec
Welychowiec
Podkamycze
Rudawa
Zalaska
Stadla
Pradnik
gory grodziskie
Wapien
piaskowice
Mydlniki
Krakow

nowszych pomiarów 2380 mg.¹⁾, z tych są 1294 mg. roli, 139 mg. łąk, 62 mg. ogrodów, 269 mg. pastwisk i 498 mg. lasu wysokopiennego²⁾, 7 mg. pod zabudowania i 61 mg. nieużytku. Obszar dworski zajmuje 1563 mg. ogólnej przestrzeni. w obręb gminy katastralnej Balic, należą oprócz samej wsi, także odległe od tejże około ćwierć mili, i osobno niektóre numerowane przysiolki: Borów, Szczyglice, Werychowiec czyli Welychowiec i Podkamycze (ob.) i niektóre mniejsze części gminne. Od północnej strony przesuwa się tu w kierunku wschodnio-południowym po nad doliną rzeczki. Rudawy wąskie pasmo wzgórz Nawojowe góry czyli Stadła (ob.) dawniej zwane, tworzące dział wodny między rzeczkami Rudawa i Zalaska. Część Stadła przerzięta wąskim korytem Rudawy przesuwa się dalej skalistemi wzgórzami po za obrębem Balic / wschodniej ku północy, aż do granic obwodu krakowskiego z król. Polskim, które się dalej w obrębie królestwa łączą z górami Grodziskimi i dzielą znowu dopływy wodne między Rudawą i Pradnikiem (ob.) Wnętrza tych wzgórz należą do utworu wapienia jurasowego, i zawierają możne pokłady tego wapienia i niektóre inne podrzędne warstwy kamienne, tworząc w wielu miejscach, szczególnie nad korytem Rudawy nagie skały³⁾. Po stronie zachodniej Balic, od Cholerzyna, okazują się ślady piaskowca karpackiego, który tu z wapieniem stoi prawie w bezpośredniej styczności. Wysokość wzgórz tutejszych dochodzi 1000 stop nad pow. morza⁴⁾. Z tych wzgórz po stronie zachodniej Balic wypływa mały strumień Balica zwany (ob.), który płynąc w kierunku wschodnim do Rudawy, zabiera kilka innych, ściekających doń z powyższych wzgórz od lewego brzegu strumyków. Rzeczka Rudawa przepływa w kierunku południowych wschodnią część Balic, płynąc od Zabierzowa; koryto jej w Balicach jest zaledwie 12' szerokie, nurt 2' a skaliste po części brzegi 4' wysokie⁵⁾. I o przyjęciu strumyka Balicy od prawego brzegu, wstępując oraz w równinę zwraca się Rudawa ku wschodowi i płynie ztąd dalej do Mydlnik i Krakowa

le

/ku

ja

JK) mi

H

15/11/18

- 1) Według dawniejszych pomiarów przestrzeń Balic podawano na 2312 mg. z tych należały: 707 mg. pola ornego, 127 mg. łąk i ogrodów, 213 mg. pastwiska i 490 mg. lasu do obszaru dworskiego; a 584 mg. pola ornego 127 mg. łąk i ogrodów, 66 mg. pastwiska i 8 mg. lasu do mniejszych posiadłości.
- 2) Lasy tutejsze są wysokopienne, według zestawień statystycznych w celu oszacowania gruntów tutejszych pod względem katastralnym z 1858 r. podano obszar leśny na 497 mg. 983 sążn. wied. Drzewostan leśny tutejszy składa się z dębiny, brzozy, sosny i osiki; przeważnie panuje osika. Zysk roczny podany jest na 33 sągów drzewa twardego i 9 sągów miękkiego z dochodem rocznym 333 zlr. 34 kr m. k.
- 3) Skały wapienne w Balicach nad Rudawą w połączeniu z Zabierzowskimi, przedstawiają zajmujący widok i żyją w podaniach ludu. Wyszczególnia się tu skała łupka zwana, opłazana w wielu dzielach z napisami, (ob. Zabierzów).
- 4) Najwyższym szczytem w obrębie gm. Balic zdaje się być wierzch skalisty nad Rudawą pod Szczyglicami, podany na mapie Kummerberga (Tab. 7. XL. 12) na 148'4 sąż. nad pow. m. według Berdafa (Flou Galicyi str. 222) na 888'6 stóp n. p. m., według Hoheneggera mapy geognost. okręgu krakowskiego 890 str. nad pow. morza.
- 5) Ob. Fr. Marczykiewicza: Hydrografia miasta Krakowa i jego okręgu, Kraków 1847 str. 72.

Liczba porządkowa		Wyso-kość w sąż-niach wied.	Autor
43	Miękinia (Δ na górze na zachód od wsi)	231,4	Δ
44	Karniowice przy Młoszowy (Δ na górze na zachód od wsi)	219,1	"
45	Mirów (Δ)	163,8	"
46	Alwernia (miasto)	169,3	"
47	" " 881 v. 997' p. czyli	166,2	Szed.
48	Ostrężnica (Δ w lesie na zachód od wsi)	250,2	Δ
49	Nowagóra Rynek 1040'	173,3	Pusz
	<i>4) W powiecie Chrzanowskim.</i>		
50	Plaza (Δ na wschód od wsi)	210,15	Δ
51	Rozkochow wieś	123,3	"
52	Lipowiec	187,5	"
53	Zagórze (Δ Moczydło)	206,0	"
54	Kościelec	151,3	"
55	Chrzanów	153,4	"
56	Libiąż wielki (Δ)	162,9	"
57	Bałń (Δ Wionek)	186,5	"
58	Chelmek (Δ nad wsią)	152,3	"
59	Ujście Przemszy do Wisły 719' p. czyli	119,8	Pusz.
60	Dolina Wisły koło Wymysłowa 650' p. czyli	108,3	"
61	Gorzów przy Bobrku 700' p. czyli	116,6	Szed.
	<i>5) W powiecie Jaworzno.</i>		
62	Płoki (wieś)	222,2	Δ
63	Czyżówka (Δ Skalki na północ)	215,3	"
64	Ciężkowice (Δ Przygoń)	184,7	"
65	" (Δ Gródek)	166,7	"
66	Jaworzno	165,7	"
67	" (Δ Warpie)	178,5	"

Liczba porządkowa		Wysokość w sędziach wied.	Autor
17	Batowice wieś	145,1	△
18	△ Wrzosy (na samej granicy we wsi Garlicy murowanej	179,7	"
19	Zielonki wieś	126,8	"
20	Pękowice △ nad wsią	152,5	"
21	Karniów (△ Paliga na granicy królestwa)	164,9	"
22	Sulechów (△ przy granicy na zachód od wsi)	156,1	"
23	Biały kościół wieś w królest. Pols.	214,2	"
24	Luborczyce	144,6	"
25	Wawrzeńczyce	105,0	"
<i>2) W powiecie liszeckim.</i>			
26	Sowiniec (góra przy Woli Justows.)	185,3	△
27	Bielany (klasztór)	169,4	"
28	" " 922' p. czyli	153,6	Szed.
29	Szczyglice (przy Rudawie)	148,4	△
30	Stodla nad Kleszczowem	196,1	"
31	Liszki	132,8	"
32	Nowawieś △	146,3	"
33	Przeginia duch. (△ Kajasiowka)	161,2	"
34	Baczyn (△ na górze)	188,3	"
35	Rybna (△ na granicy Sanki)	201,1	"
36	Kamień przy Russowach (wieś)	167,3	"
<i>3) W powiecie krzeszowickim.</i>			
37	Zetków (nad wsią)	212,7	"
38	Krzewionka (w lesie Karniowieckim)	233,1	"
39	Nielepice (△ na górze na wschód od wsi)	193,9	"
40	Żary (△ Czyżowa mała)	245,3	"
41	Nowagóra (miasto)	233,1	"
42	" " 1040' czyli	173,3	Szed.

Plaszbawicki las w obrębie gmie-
ny Babie pow. Chrzanow.

Lh. y. XLIV. 12 m. 4.

No 717.

ad Prot. etat = 20⁺ sbris 1777

VP
videat Bullington

Balin. pierwotnie Ballingryli: Ballingen
 poczniej Balylyn - zwanu wiec i gm. - pow. Chroza.
 now - paraf. Tai: Koscielci: 1/2 m.

Obwarz. gmiany 2770 mly
 Szkoła paraf. tryw.

- Cesarowka } przys. (7 XLV 20) Encykl. ^{Schn.} II. 471. 479. (paraf. Tai: Koscielci)
- Cesarowka }
- Kozmin " " "
- Bieda " " "
- Byda }
- Kradziejowka } (7 XLIV - 10 nb.) "
- Za Kolejmi }
- Wionek nina A (1866) 7 XLIV 11. wigorze "
- Pratki nina przys. (7 XLIV 11 nb) "
- Kraze-Krze " " "
- Korzenice " " "
- Podwionek } nina " "
- Podwioniec }
- Za Prybyzarie " (7 XLIV 10 nb.) "
- Sotyś las " " "
- Podlesie las " " "
- Okrzglik " " " "
- Kubica " " " "
- Lychow } las " "
- W Lichowie }
- Balinick. strumien
- Lesowicki potok. gmianowy (7 XLIV 11) Encykl. (Schn. II. 472)
- Wapieni. poltady rurowne " "

M. 7 XLIV XLV 10. 11.

	<i>i Kopalni</i>	
Cyntku (indy cyntkovej pokladny (7 Xh IV 11 mb)		Salm. Engh. III 474.
Gabmannu pokladny i Kopalnic	"	"
Dolomitu pokladny	"	"
Torfonistka mate na Podvorniku	"	" (478)
Gornickej miserkañce tak nazývajú -	"	" 481.
Zelenej rudy pokladny i Kopalnic	"	" 479
Wilhelma prussijskej ratny Kopalnic gabmannu i celna	"	" 482
Petra i Pavla Kopalnic rudy gabmannu	"	" "
Kaplicka murarska ve vsi an zagrodie	"	"
(Katarzyny)	"	" 484.
Ovčarska Javora erujnovars. (menyovost)	"	" "
Datin ob. Maxytkiviera Hydrografii m. Usthoru s. 18. 52.		

Szczanka ob. Szczenka.

66

13196
813.

1602

III
92

Saxenka

ob. Consignatio Documentorum ex Registratura Vice
saviensi etc. p[er] Balinie.

10
11

10647

6611

1 Enc 0

///

Balnia - Balyna - Balinski protok. gm. Balni
pwn Chrzanow.

Paul Peter Anstalt Act 499
Leitung No 84
F. W. K.

Leitung



Uebung
Fünf Gulden 50. Kr in SW walden dem Jufar.
Kriegs an accordierten Lese für die Unzufriedenheit einen
yung und ein Uhlig für in die und den Leuzfeld mit
Adjuncten Balthar hennrichshausen Hofnung im Pflanz
Gebäude mit dem Kaiserlichen Carl Andreu Braun und
wichtig wofür zu geben für die gütliche

Nikolaus am 2 December 86

Chamon Achin

Deira-

B. C.
266
280
283

Wahn O.B. 2

Dembos 2 P. C.

#1

Bieda przy gm. Balin w pow. Chrzanów.
myślicie Bydła (na mapie)

Leży w zachodnio-północnej stronie Balin przy granicy
z Bydym, przy ~~stacji~~ drodze Chrzanów - Trzebinokiej.
Wstęgi tradycji odnosi nam, że, i tu, i przy Karwan, to
stwierdzenie, nawiązuje się jakby do nazwy, w tym okresie są
odwrotnościami gajony owadów, a jakże ja, nazwa, która to
kiedy stanie, chyba jak będzie bieda. Podobnie podrozumiemy
gdy staję przy niej a pytając się o prawo lub jedzenie, otrzy-
mujemy w odpowiedzi że je tu niema wymawiali: a to to
bieda, a tu tu odpowiedź, że jej nazwa. Bieda z
Karwan, bing chady. Karwan dawała. — (o Balin)

1227
 32
 1195

516 dusz.

4 Konce	171
106 zagrodnik	269
6 najem	431
400j Kobieta	171
516	118
	289

Ja to 397 osz. i 630 Kob.

ni w tym miejscu
 w gminie Babinskiiej na 219 dusz. i 2 tyś.
 122 w Babinie w tym a 27 na Lecarowie -
 gdzie aszta tego nie wysegregowano.

Ludność liczy obecnie gmina Babinska. 1227.
 31) Just 1195 dusz. i 22 tyś. Ca
 de zatrudnienia Kobieta, ludność tutaj jest na
 7 posiadany gospodar. tak w tym Konce, 161
 zagrodnik i 92 Konce 480000
 35) 107 tyś. i najemnik i 858 Kobiet i Dniei.

W tym p. Liczba ta wyjąta z wysegregowanej
 Mowom Jan Koncej i stoty stymaj, gdzie um
 Doremnia jest Ludność Babini i przywrócić
 Ceranowskiem 1227 dusz. i tych przynajmniej
 on w tym wieś Babini 1063 dusz. (519 męz. i
 i 544 Kobiet) a na Ceranowskiej 164 dusz.
 78 męz. 86 kobiet). W. 1800 liczone tu
 516 dusz. i tych 4 Konce: 106 zagrodnik 6
 najemnik i 400 Kobiet. Dniei - 5^o w
 1837 liczone tu 943 dusz. i tych 164 gospodar.
 7 rumial. 118 tyś. i 654 Kobiet i Dniei.

72

Bobrek wieś i gon. pow. Chrzanow. powta Oswięcim.
paraf. Ści. w miejsc. .

- Obszar. gminy - 2703 m² -
Bobrek. potok. maty (Hydrogr. m. Krakow. 49) (6 XLVI 12 n6)
Mokradła leśne " "
Nowopole przys. (6 XLVI 12.)
Płachta las " "
Bobrowniki wieśka przys. " górne
" Solne " " " (Bobrek. Dolny).
S. Trojicy Kościół paraf. (6 XLVI 12) n6) nowozbudowany
Zamek. standardowy między wsiemi (Leptowski Prętki Zabylki
Pawłowci - st. 23. 27) (6 XLVI 12) z kaplic. zamkową. -
Zajęcie zamku przez Szwedów 1655 - Lepkowski. 25.)
Bobrek ob. Ministerstwa Hydrografia miasta Krakowa. st.
20. 21. 24. 27. 49.
Wieża szelki
Gorzelnia (ob. wykar. statyst. Krak. -

Br. 25. 11. 30. 856.

In der Aufzeichnung der h. h. Realbuchhaltung grossen.

Leitung am 1. Oktober 1856.

für die h. h. Realbuchhalter.

^{3. 3}
Lammig
H

Lammig

Boberek obacz Bobrek wieś w pow. Chirauawskim ^B

profectus die 24^a Martii 1732.

1732
668.

~~15~~


Ad

Illustriſſimum ac Præſidiſſimum
Metropoli r. g. c. Leopoldi

Bolencin - Bolenczyn wieś. także Bole-
 cin pisana - wieś gm. p. Chrzaniów - powiat Lipski
 Lipowice - paraf. Tac. Stara.

Obszar gminy 1219. m. g.

Ob. Marykińska. Dydografia m. Krakowa st. ^{8. 9. 50.} ~~21. 21.~~
 Górczka - (ob. wykon. st. katastr.)



~~Just. art. 113~~

Leitung

Diebam Zwangsig Mann Gulden 10 1/2 Cr. Cm.; welche
Dutungsinsurten un dem ism jüselich bewingensu Gr.
selbe von 350 fls Cm.; für den Monat August 1848
und den Medicern Carl Ambrun baur und wifflig
inselben zusehen sinnd bestilligend.

Medernice am 1 August 1848.

Bevath Andreas.

Id A 29 fls Cm. 10 1/2 Cr. Cm

Bolecin obaz Bolecin.

M. 7. XLIII. II.

Broda wies i gm. p. Chizanow - poata
✓ Alsernia - paraf. tar. Polska.

Przebiegi gminy 1700 - mg. -

✓ Lesniczówka - prys. p. XLIII. 13.
✓ Sikota tryzialna.

✓ Brzwa strumieni uchodzi w Porbie do Siemotki (Marsyph. 55)

✓ Skaty Brzwy (Ob Marsyph. Hydrog. Urak. st. 55).

✓ Skata - potok

✓ Podorlej - pole orne - pastw

✓ Rudno - potok

✓ Rudno - taka nad polotkiem.

✓ Hosiary - las.

✓ Broda - potok

✓ Spalisko - pole orne pod lasem Hosiary.

✓ Spalisko - taka

✓ Lesniczówka - pole i lud. drew. -

✓ Działka - potok

✓ Spalisko - prys. -

✓ Porfirone kamieniotomy i budowy

M. p. XLIII. 13. n. l.
Myciog z map Kadostr.

M. p. XLII. XLIII. 12. 13.



Kwit

Na srebrności Rynskich Monety Konwencyyjny za Kociot nowy
kupiony na jarmarku Ustrowskim przez niego podpisany
nego które to pieniądze z rąk Wiel. Księstwa Pruskiego odebratem
niniejszym kwituję Proskow dnia 7go Lipca 1850

Id est 16 fr Mk

Journ. Art. 328.

Jan Kochanowski

^{Список}
Зускуп об. Бродля

79

of the
to the
see

from the 2. July
R. L.

Brodta -

80

Rea Rait

1. Spata - potok
Podorlej - pola orne, pastw
2. Rudno - potok
Rudno - taška nad potokom
Hosiark - las.
3. Brodta - potok
Lariška - orne pola - pastw
Spališka - pale orne pod Hosiarkem -
Spališko - taška. (3. stety)
Leoničeviška drava. -
Leoničeviška - pastw
8. Biatka - potok

82

Brzezinka wies' s' gm - p. Chomanow
X porta Kresowice - paraf. Tac. Rudana-

Przeatraci gm. 618 mg.

Tartak. wrody - ob Wykaz. Katar. stalytynny)
✓ Mlyns wrody a 2 Kormisniach



Attestatum tabulare

Quod Dna Catharina de Jurefowire Chenc-
len nullas facultates apud A provinciales
Gubrienses Tabulas possideat. Datum Leopoli.
die octava maji anno millesimo octingentesimo
quadragesimo quinto Jacobus Charnowilum
A Tabulas Juris. Pater. (P. S.) 70

Byczyna wieś i gm. - pow. Chrzanów - powiat Chrzanów - paraf. Tai. Jarosławno. -

Obszar gminy - 3005 morg.

Selwta Tyszc.

Tęczyński przys. (z 7 XLV 10) fabryka smóły i Serpentyny. i młynarna parowa na 8. Koni.

Byczyńska } pustok - (z 7 XLV 10 - 6 XLVI 10) Maryllin. Hydrog. }
 Pomikowice } ob. Dąb. wieś.

Pomikowice przys. przy granicy Jarosławna i Byczyny i Łęka Koni: (z 7 XLV 10 nb) Maryk. Hyd. 48.

Bielkujca górna po stronie połn. zachod. " Maryk. 48.

Wapienie szare " "

Staw. " "

Wskradka " "

Gabonau Kopalnie (na mapie wojakong) z 7 XLV 10 nb

Tartak wodny. (ob. rybnik Kalisz. statyst.) "

Atty i wodny na 2 Koni.

Województwa Dąbno - w końcu pow. Mińskich.

Kaplica we wsi w samym środku obok mostku.

Bielany - las i pastw. -

Konieniec - łąka. -

Ponchisko - las -

Kempnica - las.

Łaskowice - pastw. -

Serpentyny fabryka i smóły na Jurviskach. (z 7 XLV 10 nb.)

Parowa młynarna w tej fabryce na 8. Koni (onciściej).

...sławia Pomatońskiego od lat 3
żając, zgłoszenie się w ciągu roku 6
— Sąd krajowy lwowski posiadaczy z
wój pow. Dubieckiego skradzionych o-
ligacyi indemnizacyjnej wschodnio-gali-
Nr 6179 na 2000 złr.; brzmiących, na-
azany przez Teresę hr. Weissenwol-
nianie gr. kat. kościoła i domu prob-
jwsi; 2) Obligacyi ind. wschodnio-galic.
złr., brzmiącej na fundusz przekazany
na szkołę parafialną w Ruskiejwsi;
w ciągu roku 6 tygodni i 3 dni.

Główny polityczny.

Depesze telegraficzne.

marca. N. Państwo odjechali zjazd
przed południem (jak już donieśli-
W dworcu kolei żelaznej N. Państwo
witani przez licznie zebrane znako-
czość. Izba wyższa w znacznej
liczbie; z Izby niższej byli mię-
eprezes hr. Juliusz Andrassy, i p.
ństwo, a osobliwie Cesarzowa JMé
wzruszeni. Cesarz JMé przemówił
owa: „Żegnam panów i spodzie-
dziemy mogli wkrótce przybyć
h Bóg błogosławi moje kocharne
ca. *Polit. Hetilap* zapisuje najno-
achowaniu się dzienników wiedeń-

tego nie ustają pruskie pogłoski wojenne, chyba
dla nastraszenia Austrii rozsiewane. I tak do
Wanderera telegrafują z Drezna, że generał pruski
Werder dowodzący wojskiem w Poznańskim
przeciw ruchom powstania polskiego, ma zająć
się uzupełnieniem trzech korpusów pruskich, które
przejdą pod jego rozkazy. Przydzielony mu bę-
dzie jen. Treskow, podczas powstania polskiego
przebywający w Warszawie, a dziś naczelnik gabi-
netu wojskowego w Berlinie. Jen. Voigts-Reetz
ma iść do Szlezwiku jako namiestnik, a generał
Manteuffel wraca do gabinetu królewskiego. W
Berlinie wierzą zawsze w bliską mobilizację, lecz
rząd skupuje dopiero konie pod artylerję i po-
ciagi. Zdaje nam się, że te przygotowania nie ty-
le są wymierzone przeciw Austrii, jako raczej
w przewidywaniu zawikłań wschodnich. Nasuwa
tę myśl także przeznaczenie jen. Werdera i Tre-
skowa, którzy w ciągłych z Moskalami zostawali
stosunkach.

Donieśliśmy wczoraj o odrzuceniu w Ciele pra-
wodawczem francuskim poprawki Carnota w spra-
wie polskiej podczas rozpraw nad adresem. Jutro
podamy dosłownie tę część rozpraw z posiedze-
nia d. 2go b. m., dziś zaś przytoczymy tylko sło-
wa *Journal des Débats* z tej okoliczności napisane:
„Poprawka popierana przez p. Carnota na ko-
rzyść Polski, poprzedziła rozbiór 3go ustępu od-
noszącego się do Meksyku. Dwie te kwestye trak-
towano spieszenie, a raczej usunięto je: pierwszą
przez odrzucenie poprawki p. Carnota bez roz-
praw; drugą przez odroczenie, którego zażądał
p. Rouher. Łatwo zrozumieć to dwojakie wotum.
Rząd francuski nie może na nieszczęście nie zrobić
dla Polski, ma jeszcze wiele do roboty w Me-

Nabyć można we wszystkich księgarniach krajowych.

O wartości i użyteczności tego dzieła świadczy najlepiej okoliczność, iż niniejsze piąte wydanie jeszcze za życia autora dokonane zostało: przypadek jedyny może w naszej literaturze.

(340-13)T

Nakładem Księgarni

J. M. Himmelblau'a

w KRAKOWIE,

przy ulicy Floryańskiej pod L. 356.

wyszło dziełko *Wiktora Cherbuliez*

pod tytułem:

„Romans uczciwej kobiety;“

i *Juliusza Sandeau*

pod tytułem

„PUŁKOWNIK;“

razem w 2ch tomach; tłumaczone z francuzkiego. — Cena obydwóch tomów, składających się z 29 arkuszy, zlr. 2.

(323-2-3)T

Uwia domienie.

Mam zaszczyt donieść szanownej Publiczności, że Wystawa tegoroczna Towarzystwa Sztuk Pięknych otwarta zostanie

dnia 15 Marca

Fabryka wyrobów z torfu w Jeziorkach koło Chrzanowa w Galicyi, o jednę milę od stacji kolei Północnej Trzebińskiej i Szczakowskiej oddalona, położona przy kolei Krakowsko-Wiedeńskiej, w najbliższym związku z Rosyą i Prusami, jest u podpisanego kuratora masy ugodnej z wolnej ręki do nabycia.

Fabryczne zabudowania i piwnice są wystawione z twardego materiału; maszyny i aparaty w ten sposób urządzone, iż w przeciągu roku najmniej 4.000 cetnarów surowej nafty (na petroleum, olej solarny i parafinę) przerabianemi być mogą. Cetnar torfu kosztuje 7 centów na miejscu w składzie, i jest takowy weale odpowiednim środkiem do opalu użyć się dającym; fabryka ta przeto przy odpowiednim kapitale obrotowym, zawsze może przynieść korzyści.

Mający chęć nabycia tej fabryki zechcą swe frankowane oferty — zawierające cenę jaką oferują, wraz z 5% wadyum w gotówce lub w jakichkolwiek bądź efektach giełdowych, obliczonych po kursie dziennym — nadesłać najdalej do 31 Marca 1866 na ręce podpisanego kuratora masy ugodnej, w zamian czego otrzymają na życzenie bliższy opis budynków, maszyn i aparatów.

Cieszyn dnia 25 Lutego 1866.

C. k. Notaryusz,
jako Komisarz sądowy w masie ugodnej
pana Pawła Gurniaka.

(299-3)

Farnik.

Torff
Farnik

~~Texi~~ ~~stka~~ ~~z~~ ~~l.~~ ~~ni~~ ~~o.~~ ~~Byczyna~~ - ~~efk.~~ ~~Chrzanow~~ - ~~Pfur.~~ ~~Tawor~~ ~~no~~ -
 Szwajcarii nad Chrzanowem - Instytut wyrobienia chemii w przemyśle Pa-
 ństwa Gormińska - dotychczas na miejscu, w Krakowie ⁵⁶⁰ ~~560~~ Przetworzy lotne
 i droższe, jako to: Zastoxen - olejki solaray - parafina - Kreozot - Kreozot
 natron - i wiele droższych. - Obser. Lyy. Pratk. Oid. Przemysł 860. 4. 24.

Massimo San in der Kufe von Verona - mit einem Aufhängehaken, wo am 16 Sept.
Kaiser Franz Joseph ein eigenes Kabinett von Verona zum Zinszahler der Doctoren
schuldet -

Bycina, Byczyna villa

Fleiß

88

=

Wir glauben
Gott und seinen
gute Kraft in
Und was
was wir fl
lich in uns

~~Gatman - Kupatni gatmann ismaja w Lgocie, Górze, Dętrozynie, Ta-
waranie, Byczynie i Surowicach, z których Lgota był to powiatem a
inne miasta stały się illości wydobywanej rudy. Is + 1848 i 1849. (Ob. Spr.
wznowienie wedy handl. przemysł. Kraków. Cennik 290 a 552)~~

83
Byda att. Byczyna pow. Chrzanów
ob. Bida -

Mr. X. 1711. 10 n. b.

September 21.

Anna

Via

AM

Chetmek wieś i gm. pow. Chrzanów. powiat Janów
 w- paraf. Tyc. Bobrek.

Obszar gminy. - 1342 morg.

Selota tryn.

Torfowiska nad Przemyską (z XLVI 11 nr 6) Marusyk. 41.

Piawryste wzgorza " " 41

Mata struga - strumyk " "

Zachetmek prays. " "

Skaliste wzgorza (wapieniste) } " "

Wapienie skaly

Zachetmek } prays. młyn. " 41. 49. 42

Podgurnie } " " 49.

Zagorska struga - strumień " " 49.

Chetmek ob. Marusykiewicza Hydrografii m. Krakowa
 str. 9. 21. 41. 42.

M z XLVI 11. 12.



Supplementbogen

Zum Hauptbogen die Citationsmaxakollen.
Vom Expedite des k. k. Postamtes
Wien am 29 August 1880

Kawarsch

Zwierzyniec

Przygodzice

~~Przygodzice~~

Smolnica

Ciżewka

Przygodzice Dobrewo

~~Przygodzice~~

Przygodzice

Krasnica

Lipowice

~~Bukowice~~

Lipowice małe

~~Przygodzice~~

Libiszewo

Chetmice

Olbora

Wielka Przewodna

Chetmice

A. N. 8024. coat 786.

Hochbll. Landesgubernium

Sein Gnade Befehl er-
wird in so fern zur
Zuhergeben, daß sich
zufrieden in seinem
sich mit Zustimmung
wird der Hofenker
Herrsch. Melkung be-
stehen die Unter-
scheidung bewahren hat

Chrzanow mylnie Chrzanow pisane miasto
powiatowe - siedziba powiatu. - powiatu i paraf. Tai.

Obszar gminy 2272 morg.

Szkola glosna -

Szkola pamiecka

Szkola trynialna

S. Mikołaja Kościół paraf. murowany z XVIII w. (z XLIV 11. 26)

Bynek - stare Domy w czerwobols. rynku - styl renesansu -

Septemtni Pręgiel zabytton paraf. St 29. (z XLIV 11 26)

Chrzanow ^{Kościół. Tai.} ~~reges 220~~ Δ (153'4) (z XLIV 11 26)

Krzysz lasek nad Kartami - gach. figurka przy drodze (z XLIV 11)

Ksiaz 24} - doty gatmanowe.

Podlesie przyg. nad Trzebiwnka, protok. (z XLIV 11 26)

Trzebiwnka protok. -

Chrzanowski wigoza piowryste " "

Lynkowe Kopalnie opuszczone " (Marowy 52.)

Zbojsnik mityny i Farlat nad Chelotem " "

Chrzanow (ob. Marowy Kiemiera Etidogragia m. Krakowa
str 9. 17. 18. 21. 52.)

" Ob. Kolberg Etidogragia Krakowski II str 144.

Krowz mich } folw. przy " (Jalmanu Kopalnie)

Krowymich }

Luzkowa gorka. ad stromy Wodny "

Podgwin Luzkowna "

№. z XLIV 11. -

Wójłowa góra
 Przy górze Wójłowej pole
 Luszczowska droga -
 Wodrińska droga -
 W Leskowach } pole
 Leskowy }
 Za drogą " "
 W Klinie " "
 Klin pod Kielichem "
 Kielich w górze " "
 Pastwiśko - }
 W pastwiśku } T. Ma.
 Galmińskie }
 Po Galmińskie } plai pudy.

Kolbergi Etnografii Kolbergi

T. I. str. 147. - (M. 7 XLV II tab.)

Cabany nazwa slywa mieszkam Chrzanoskich
 Katedraletk exsisi. xi xrodlem obfitem.
 Skadoty miejskie nazem zbudowane i ciag
 nace sie po obu stronach drogi do Jar.
 wornia prowadzacej. -

Ulica Krakowska

" Luszczowska (Luszczowicka) -

" S. Thereska

Star za miastem, - za rzeznia. -

Wiatry }
 Na Klabach } pnyo.

Doty w lasach Chrzanoskich po ozukamie
 galmanu powstalo. -

Thapliertsi i figury po drogach. -

Gorzelnia. Dwoorka. -

St. opis Chrzamowa jemu Luseczyńskiczu. (mst):

- Zakoscielna ulica. (Ob. Rejestr Pułt. m. Chrzamowa
 Koscielecka " " 2 r. 1715
 Garnerska " " "
 Zakoscielna " " "
 Rynek. - Ob. Rejestr Pułt. Chrzamowa 2 1715.
 Wrahorowska ulica. " "
 Felara fabryka - odlewnia - i kopalnie.
 Malhyldy szyle } robota gornicza zakmen.
 Malhyldy Gonbe }
 Drworska ulica
 Zamkowa }
 Organarya - Organizatorska dom i zajnda.
 Ry Dronki Nad Ry Drowkarni pole plebaniskie pu wygorsach
 pu poforce miasta.
 Za cmentarzem - pole plebaniskie
 Cmentarz na zygisku niedaleko za miastem -
 Srednia droga - miast.
 Wylowa gora - wygora
 Pod Wylowa gora - pole pleb.
 Hebwa ^{wygora} for Hebdzie. - pole " na wygorach
 Wudzińska droga
 Pod Wudzińskiej drogi " "
 Pasternik pole pleb.
 Za rzeka. " "
 Hady w górach " "
 Babiniska droga
 Za Babiniska droga - pole pleb.

46
Kroczymiech folwark - w parafii Chrzanowski - odgimnia, a
186 nowy gminny urząd z takimi -

Garnckarska ulica —

95

Ob. spis Chazanowa przez Luszczyńskię.

Ob. opis gruntow plebanii Chrzemonskiej.

Młica J. Korytko.
 Podlesie
 Nad Ry Sionkami w górze
 Za Umietorem.
 Średnia droga.
 Kamień.
 Poronowa góra } ~~ob. Korytko~~
 Ksury lasca }
 Wajtorowa góra
 Aebda - w Aebdzie
 Wodziska droga. }
 Pasterniki } Wadzińska
 Za rzeką,
 Stawy w górze.
 Za Dzieliska droga
 Za Laszowska "
 Suckowa górze
 Pod Michowem
 Wstog wólko
 w Podlesiu
 Rzeka Tarka.
 w Stankach
 Pod Rorpatorem.

Średnie pole
 Gosinie Trzebinski
 Na Myliwoskim.
 Chrzemow Jmowoniaska droga.
 Jęzury
 Średnia droga.
 Miedzydwie
 Miedzysece.
 Cech szeski
 od Klimon
 Łąki Wraclłowski
 Chęcha pole.
 Grusza drewno
 Łasowski pole.
 Łąka Baranowska.
 Kosiw. fany.
 Grunt Wraclłowski.

- Obair Cherezwow paraf. Ta - wola plebanstwa
według pismem z 1826.
- Łuchowa górska -
Średnia droga, od Stawot rowiejskich.
- Łuczki - wola plebanstwa
Wojtowa góra " i Łoty galmanowce na niej
Dorosława góra " - Łoty galmanowce
Pod wojtowa góra "
Pod Łuchowa górska,
Michow - wogota (Michow) od granicy Trzebini
Pod Michowem "
Potka " i wola plebanstwa
Podlesie miast " przy
Stanki; ~~Stankach~~ wola i Łoty plek.
Porpatowa - miast ogrota, od granicy Huszulen
Pod Porpatowa, pole plebanstwa i willek na Łusowce,
Wylizowskie } Łoty plek.
(na Wylizowskim)
Kamień ^{miast} Łoty Kamienne Kamieniołomy, Łoty plek.
Średnie pole - pole plek. i miedziolki
Baranowska Łoty przy Porpatowej od Łusowce,
Pod Kamieniem - Łoty i wola osm.
Figura Kamienna Łoty Kaplica przy drodze Jarosławianka,
na granicy Drosakowa.
" Kamienna na drodze wjeżdżonej pod Linhartem na Muszaj
Miedzyrzecze - miast
Miedzydroże przy drodze do Wodnej i Łusowce Drosak
i figura - miast

Ok. Daley

↳ Szwedzki gród - należący do cecoru szwedzkiego.

↳ Wącka Tółka - Tółka plebanska.

↳ Wrothorskie Taki; osiedlenie,

↳ Łasztawy - osiedlenie nad suszowskim potokiem.

" na Pusteciu gród plebanski

↳ Trzebrzaska droga -

↳ Gronozka - drzewo rosnące w Starcie przy szwedzkim
cecoru -

↳ Wiaty i stawy nad suszowską w Korpustowej.

↳ S. Krzyż kościółka między przy ulicy S. Krzyża - na granicy
Lis Gronzów (mieszkań) istniejącej.

↳ Przydyka plebanska przy ulicy S. Krzyżkiej -

↳ Łasztawa kopalnie w Strawy mieście (na miejscu wojłkowej)
(7 XLIV 11 b.)

↳ Łasztaki dwa nad suszowską

" (7 XLIV 11 b.)

29

Ob. Chrzanow rejestr Pucetk w r. 1715.

↳ Potka Kamienica, w mieście
↳ Sobolowniny dom " "
↳ Wróblewskie pułki " "
↳ Gatuszkowe " "
↳ Lermesowe " "
↳ Jachniowe " "
↳ Osoba " na ulicy Ławościeckiej
↳ Zawadzkie " "
↳ Kłupniowskie " "
↳ Myrowe " "
↳ Szepankowe " "
↳ Boronowe " "
↳ Klimkowe " "
↳ Stratkowe " "
↳ Bogusia " "
↳ Wratkowskie " na Garnuskiej ulicy.
↳ Walera " "
↳ Rozaperyka " "
↳ Kramarszykowskie " "
↳ Lindwikowe pułki na ulicy Kowalczyckiej
↳ Prytutowskie " "
↳ Windejkowe " "
↳ Marcyanowe " "

Gotonogi - gora w ob. gm.
powiat.

(ob Puscha Geognost. I Theil str. 151.)

Postawka puchta na S. Kryskiej ulicy.

Smolekawa " "

Piekielka " "

Cyprysowa " "

Wajdaryna " "

Krzosaryna " "

Papiernicka " "

Womarsowa " "

Butelny " "

Kolnarzyna " "

Radzieckie Księgi miasta - w archiwum
grodzkiem w Krakowie

Cieszynowice - Cieszynowice wieś i gm.
 pow. Chrzanów - paraf. Paj. Jaworzno. = powiat
 Surabowa.

Obszar gminy 7420 mż.

Szkola trynitana.

Kozibrod potok. (na mapie wojewódzkiej Dymuskiego potoku)

Lurnik potok.

Augustyn osady. (7 XLV 10. nb)

Owernia } (7 XLV 10)
 Schiferej }

Przygon wzgórze Δ (1847) (7 XLV 10)

Grodek wzgórze Janne zamerytko Δ (1687) - 7 XLV 10.

Ob. Marykiensia Hydrografi miasta Krakowa -
 Cieszynowicki strumień - Maryki. 45. (7 XLIV 10 nb)
 Suratki gory " "
 Wielkanocna gora " "
 Brzezinka las " "
 " potok " "
 Płotniszura w lasku Brzezinki " "
 Jaworzniak potok " "
 w nadgranicz. Polski.
 Bor biskupi - w nadgranicz " "
 Piaski nina piaskowata. " "
 Soki strumień " "
 Pakusowca las. " "
 Wiepie wzgórze lesne " (46.) (7 XLV 10 nb)

~ M. 7 XLIV XLV 9. 10.

Chrzyszczówka wzgórze - Marzyk. 46 - (7 XLV 10 nb)

Stawisko Jarne " "

Głazice i Stawice wzgórze " "

Kutłigi bagnoisko obszerne " "

Kwidzot staw dolinka " "

Czarne Bagno - Kopalnie węgla i lasie na granicy pod Botem
biskupim. Dział zamieszane - odkryta w 1878 spręż
na. (7 XLV Xij nb).

Zabieranie pólki lasny obok, Czerwonego bagna Dęptyn
Kwidzadu - (7 XLV 9 nb.)

Mogily trzy w lasie za Czarnem Bagnem
na gm. Płotkom; dwie razem, jedna osobno.
wysotnie do 3. stopnia. -

Druga Borska dawny szlak do Polski
prowadząca z Sieroszy przez lasy Ciężko-
wieckie - dział zarosta. -

Grzyby prawdziwe w wielkiej ilości znachod
zone w lasach Ciężkowickich. -

Dobra przyr. (7 XLV 10 nb.)

Wzrostowa las. "

Wilkowyja pole "

Gorki " "

Strumień potoczny "

Bagnoisko mocharzy "

[Babska góra wzgórze i lasy (ob. Mapa Jarosznna) (7 XLV 10 nb.)

[Strumień las (na mapie wjeżd.) na granicy (7 XLV 10 nb.)

Wieszta należała do starostwa Bendzińskiego?

Gródek Δ (1687) w okr. Gminy Ciekawice p. Chazan⁶²

M. 7 X4V. 10.

N 1561.

ad Broderick et. 1. Xbr. 1788.

videt. C. M. S.

64

mylnic Cratkonice
Cratkonice (wios' i gm. - p. Chrua,
now - pouta i paraf. Tai. - Krzesowice.

Przewozni gminy: 812. mg. -
Młyn w wio. u L. Karcieniak

M. z. XLV. II. -

59



A



Brody den 24^{ten} Decembr. 1843. L. Cfm. 600 in 20ger. Drey Monath
nach Datto zahlen Sie gegen diesen Prima Wechselbrief an die
Ordre Meiner Eigeneri die Summe von Gulden Sechshundert
in Zwanzigern 3 R. pro fl. den Werth in mir selbst stellen es in
Rechnung laut Bericht von Herrn Daryli Mochmactki & Mad.
cattarina Kempelin in Solidum in Lemberg. Eliska Mendro
chowitz. unyuuuuuu in Solidum Daryli Mochmactki. unyuu,
uuu in Solidum cattarina Kempelin. —

Opis wiesi i gmin - p. Chranow.
 powiat i paraf. Lic. Nowogota.

Przeobrażenie gminy: 1317.

1. ^{z białym} Karmelisz (Klasztor) f. XII. ii. (126)

Łyżmanow pokłady i kopalnie (na mapie wojew. (7 XII. ii. nb).

Łelarniej wody " " " "

2. Pamiętki kamienny Generata polski.

Lisowicka góra na gminie Polaki - 5 Górcani (jaskinia)

Lisowicka wioś " "

3. Pucha Geognost. Besch. Polens II st. 143. 144. 145. 147.

Wapien ~~z~~ jasno szary (Lichtgrauer Kalkstein)

" ~~z~~ kolorowy (mehrfarbiger Kalkstein)

M. f. XII. io. ii. -



X

Kwit

Na statyckich Pensjach 200 fr mowia Diwizji Pruskiej mon kono. Ktoz Pruski
 sany rako zalegta, przysa sa utrzymywanie interesow politycznych
 w Dobrach Komornickich, Kasy Komendy Witeb. 00. Dominika
 nowi Wortnowskich na umi Diwizyjnym odebrat umiejajom Wortnow
 Wortnow umia 6 Stycznia 1850. r.

Debet: 200 fr. - 2. mk.

Pruski

Journ. Asie. 84.

Teoryn - zamieszkał przez plebsz alkolice
 Kroszonic i około ruin zamku Teoryna
 Znamy wbyli murach i reabce wkle
 pion - w tam mura - w około lura - ciska
 chona - duka i zolta. w brabniej mur.
 Admonej Podrkiij nadane dltopm gromta
 pod obowiazkiem uticzenia i wlasania
 na nadmryc' - 2 - ze wra Teoryn wla
 dltop wyroza - cepte skamniamate du
 slawianini piccom kardu przydatne -
 adam Potocki uya jej zasogata. ⁸⁴⁴
 rowalony zachwaci w dalszezi zmi
 uzeniem - pwr uradzanie w niem w jidry
 wleki onegz na dym myslowski przy za
 chonaniu jednake ruin z swoim stawa
 z jakim sie obcowi znajduja - Krosyon to
 trynem powiazany wryskidli wryp lacyh
 i wryp lacyh ludzi -
 Wiewa

przy ruinach zamku Teoryna -

Gdy o chwile naety, pnie mniej dzajace plemie
 mizwy gudy gnia przodki mizockady walczone
 kardy klu czei ich stana, klu kacha t, zismie
 Wimen w sercu pmsowili wyatnriai mizicorne
 Lud, klowom ojczyzna, wrgdarli sawiady,
 a dmh silny przostat, by nozedt z mizarenia
 mield zabytki przostatowi wroce ad zagtady
 I te certy prukazy w miodie pzkolenia -

Wie natohne, ty omie, mmy, om dmh niewiek
 Ale serce z kloweyz zbudto wroci pty mie,
 Priestasi bytko i stawe, slukito jery mie;

Z tych poradach nadzieje, wto, stenej myslie
 Te mizyce, klower pwrtem klowiciorra sty
 me

Przed dopisaniem chwiroccis ustai w jczure
 Krosyon z bratrypadu - Jan Maciejowski
 J... M.....

~~Kroszonic wady opuszczone wlad pu
 stem chuc dzikiom mizyon lubuje sie wpa
 midy godych klowit z wosnanyz kromie
 ma jmi zary naja - wicyjunt stane, ty
 ale wlasnie te woryz saury du watasznej
 jakiej podobniyce, wrodku naj mizgra
 kmie jnyceprwie catta kwarawnie puja
 Kroszonic
 En ryca dacia Jozefu Pomiatonskiego
 dat wyprione dzio za opuszczone calkiem
 i puate - Tuto ta plekna sala jczure pwrzd.
 marszalkowa lubosminska zbudowana -
 gdeiby przytymie i wygodnie yrci kamie
 sie, wogli, ale tu pwrz protectur gromi
 lijnych kardu eickarych, klowchy wrodo
 pucyowrac, wie dlu przyjziorawoci i woz
 rycki nie obmyslano. - Mimarami gared,
 om klobokierki a nawed o mizce i janyne
 tendaw. - Tnd pod cionim starych drowe lue
 gicom wrytky jak Tca stonnyka idzie dzyndu~~

Qzermy Klaston Karmeliton brayh miedzyc
 pwr gortyjanu, zabroniego; u pwrnoska gory
 na Kbrny atoi Klastor se nad rucdm wgtow
 zenia w wapieniu na Kbrnyh worynaja, cy
 wigeolog wryci sie mizce las bntkury
 wacra ten samotny Klastor -

Lahomiczy dzwigijsi po rozpryslamiach, laowa
si, polownim po pisklych lasach, ktore do nich
natura - Wysechly z kwarantany probnego si, po
smoik bla danostkiego, ktory w roku 1831 - str
at rogo, ale smard z cholery - Ten promni
o lacniokim i polskim jezycem, stwi na
miejcu weniostem, mico otwartem ku po-
turdnowi, zkad widok na gory Karpatki
i Babiu gora, rozciaga si, - z urwany lasa
mi idzie si, do Debliska, wozaki miedzi
tybne a. karminitow gzie si, Kopalnie czar
nego i czerwonego marmuru liliako wiekie
znajduja, a strada dalej uty sice Korkon
mru. znajduja si, strzeza Kopalnia wa-
piennego kamienia, ktory pieknie obra-
bia si, daje, ale mi jest marmurem. -
Czarnego marmuru tak sa tu wielkie wialki
By si, miedziem krocot ale cato mianato by-
lady z urwego kadowai - mato jednatre te
war marmuru si, wydobywa, chwi jui do
bardzo pieknego i twardego dolwali si
bo sm gloskiej kopca, tem twardezy mar-
mur - Najciszej, sadca sablic an promni-
ki zytroskie; wrescu wid dwa wielkie
murdziore aptykarstkie i kolomny -
Marmur wydobyty tytu z gonka obradaj
a wrescie prawadek do Korkona lub Kae
wawie, gzie rozwna bratai piekne wony z
czerwonego marmuru kamide, i. p. wrony
ale wazlowosci mato co jest gotowey -
i handl ten marmurami bardzo idzie tepr
z Debliska udalimy si, geatof i piekny

lasem do malowonicy na Dulea, puer cady
ten cisz gze idzie paktat waznego marmu-
ru a spuszczaia si, do Dulea tam gzie
lasunkowy wyciaty ugramne gtory czar
nego marmuru na wierzebi uterora - Zapo-
mniam tu brdai, ze choty chotow w dz
baitu sa cato z marmur, jedyny w
Kozji naszem przytad zlytki i pnesytki
u kmieci, ale cor chotpek mierzuje i mi
widzi si, miorke w marmuronych po-
drozajch jak jak cesare szymski, patay
na marmur chotajony obcion, a wrywa
go do kadowanin swojej choty dla legody
ko ze tu mionare kamieni - Mtopi Debl
ka nie sa w latnij niedy jak witosi choty
Stawnej Kopalni biatego marmuru kara-
ryjskiego -

Dulec jest piekna wialka w dolinie, lasami
skudnymi i piekna rzeka woda sadobiana, jest
tu tartak i papiernia. - Zlamto wryjow
si, do woski

Pier gzie widai smate domy miedzy fa-
lasyka fazanow - Dalej jest

Podawa, tu sm smetawu wony dmdre
piskly gotycki promni pntlowonika
Lielunki - Dalej sa

Migoszowice z pieknem ugodem a jwre
misknijorym widoliam na gory ktore
pachynory sabyfia si, na zrew Alcan
Orwice -

Chrom

68

Czerna protokol w obrębie gminy Czerna
pow. Trawno.

20. 7. 1811. 10. 11.

50

Chyżówka wieś i gm. pow. Chorzanów-
powiatu Trzebinia - paraf. Ści. Płoci.

Obszar gm. 1157 m².

- ↳ Lipowa łąd - na granicy Krzeszowa. (7. X¹³ III 10)
- ↳ Skattii wzgórze Δ (215'3) (7. X¹³ III 10).
- ↳ Skaty na mapie woj. skarż.
- ↳ Jarosław nad Kozibradem (na mapie woj. (7. X¹³ III 10 n 6) (ob. Wzrost. Kozub. skł.)
- ↳ Kłobocznej rudy Kopalnie " "
- ↳ Młyn wzdłuż na 2 kamieniu

M. 7. X¹³ III X¹³ III 10.

Dob wies i gm. - pow. Chorzaroni - powta Janisz-
no - paraf. Fac. Libiari wietki.

Obszar gminy 636 mgm.
Ogiernia prays. na granicy Byczyzny i Jelenia (7 XLV II)
Lesniczowska, tartak i stawek. (7 XLV II nb.)

Mapy Miowira Hydrografii miasta Krakowa i okolicy:
Pomikowice potok lesny uchodzi do Prowozy - st 41 (6 XLVI II nb.)
Somierzowka potok graniczny " " "

Dob wies Maruszka. 41. 21. 34. 42. 48.

Pomikowice " 12. 22. 41. 24. 48 } 6 XLVI II - 7 XLV 10. II. nb.)
Byczyzna } na mapie

Korzeniec las przy Lesniczowie - Maruszka. 48 (7 XLV II nb.)

Mokradta i bagna nad Pomikowicem " "

Turkowskie " " "

Somierzowka } potok lesny graniczny " (6 XLVI II - 7 XLV II nb.)
Katecka }

Mokradta nad tymi potokami " 49 " "

Ogiernia Marusza i prays.

Kobielnie las. (6 XLVI II) nb.)

Keleje las na mapie wysokowej }

Konotopow } bagno (6 XLVI II nb.)
Konotopy }

M. 6 XLVI II - 7 XLV II.



Supplementbogen

Zum hochverehrten Licitationz matabella
Anu Expedite des Ad Caalson Schmolley
Polonnen am 29. August 1855

Amann

~~Dubie niny Dubie of Krak. - Ofh. niny bisk. zolot. hnyl. Krzeszowice - niny Ru.
 dawo niny niny - nalezace do dolo hrabstwa Tenczynskiego hr. Adama Potockie
 go - Na wygolaniu w Krakowie ⁸⁴⁰ 1849 r. produktowanu tudeznych: Marmurów kil.
 kandydaci okazów, w różnyeh barwach, kawi' su w pól, kawi' my kowienemi niny
 robionych w różne urodne sprazety. - Ob. Tyg. Krak. ul. przem. 1860. Nr. 4. 24.~~

~~Szwordziec of Krak. - Ofh. niny bisk. zolot. hnyl. Krzeszowice - ziny niny
 Krzeszowice niny niny -~~

Wadowicer Kreis.Vom Aithrasland.

Cieniński Azolinar

Konopka Wawidlanis

Pruszyński Antwin

Siemowiski Anus Sopiń.

Brodzyski Szwabenski

W pow. Żywieckim -

Droga 1) Polkowicka 2) Miedzyborska -

3) droga z Kasparska do Piętnoskiej. -

Kamieniołomy w okolicy miejscowości dla granitów i piasków
Huta - " Brodta - Jonepie, Bukowicade, Libiszew
młyn, Libiszew wicki - Chetnku,

Musowicka - piasek - Droga " z Jermiańskiego w kierunku
" 1868 - do Musowicki jako jedna z dróg Okręgu Ber-
sawicki. -

Lwów dnia 29 Grudnia 1861

76

Kart

Na młodzi kłamca na
sa braci. Na kłocki
się wódajesz takim ko
w cudzego upadku. Nap

~~Libiaz H. Krakow - Gypsiformation am Sauersee (V. Gypsifon
m. 27)~~

~~Melkima uico z Krakow - znana z piśmiennosci sargu przetrzema gielu waga
misi dziedzajacych międyz wulkamow - te okolicz, utworzyta i ze lamy tyhce
ukoropna, wazy utworzyta p~~o~~ profir w tych okolicach znany (Ob. klas
H. 280 cz 852)~~

Pisary - Waki - Kamiennymy - Kmie
ni w danych do history - cwiu - miema -
~~Trzeciak~~ - Kamiennymy - Kmie ni do
history cwiu przydane

Suzanna - ^{dziesięć} ~~dziesięć~~ ^{dziesięć} przydane

Kamieniec Isony profiru Ia drugi: Praka Hestuj -
w Poebie melkuj - Kamieniec Podkoria Ia VII mili -
Libizru milkum: matym Ia VIII mili - i w Chelmbu Ia VIII
mili.

ciągnąc za korpusem jen. Dwernickiego przez wr do Chocimia, a następnie wzdłuż granicy styackiej, złożyliśmy w Radziwiłowice ciężko nych i chorych w ręce obywateli galicyjskich nieszkańców miasta Brodów w chwili, w której n. Dwernicki podejmując przy słupie granicznym cerów i urzędników wśród powszechnych o- zyków i dźwięku muzyki na nutę mazurka Dą- owskiego, wychylał puhar na cześć i zdrowie sarza Franciszka.

Pochód w kierunku na Krzemieniec i zwrot Kołodna, a następnie przymuszony marsz pod ścianą galicyjską, odbywane o chłodzie i głocie, pod naciskiem groźnych sił nieprzyjacieli, wzmogły w korpuse panującą cholere. Każdy nocleg i obozowisko zanaczały liczne tru- przeredzających się szeregów i zwiększały trudem wlokący się tabor polowego szpitala.

Naruszenie granicy austriackiej pod zastoną cy 26go kwietnia i oskoczenie ze wszystkich ron oddziału jen. Dwernickiego, zmusiły go do szukania chwilowego schronienia pod skrzydłami węgłownego orła i do przyjęcia krwawego star- a już na ziemi galicyjskiej. Wówczas to jakiś lważny pułkownik od huzarów austr. rzucając e sam jeden pomiędzy szeregi wojsk rozwija- ych się dla stoczenia z sobą ostatniego, o ich ycie rozstrzygającego boju, powstrzymał krwi ezwel i dopomógł konwojowi chorych i rannych o wydostania się z dębowego lasu Luliniec i chronienia w gościnne mury Zbaraża.

Nadzieje powrócenia z bronią w rękę do Pol- ci spełzły na niczem. Zabiegi dyplomatyczne, k w całym ciągu kampanii tak wówczas za- iodyły w zupełności. Korpus jen. Dwernickiego stał rozbrojonym, — broń i działa nieprzyja- elowi wydane.

Oficerowie związani słowem honoru, iż nie o- aszeją granic monarchii austriackiej, a żołnierze drobnych oddziałach pod słabą strażą, rozeho- ili się z obozu pod Klebanówką, dążąc ku gra- com Siedmiogrodu i Szląska. Ci co zdołali pierwszej chwili umknąć lub ukryć swój cha- kter oficerski, jak: Piotr Wysocki, autor po- stania listopadowego, kapelani wojskowi: Pu- ski i Szynglarski, owe smutnej pamięci powagi onoratki, klubista Krępowiecki z baterji Pu- ny i wielu innych, jak również znaczna liczba oficerów i żołnierzy dostała się wkrótce przy pomocy miejscowych obywateli z powrotem za

Wisłę. Ranni i chorzy nie mogli podzielić ich losu, a przychodząc do sił i zdrowia, ciągnęli za drugim do Szląska.

Opodal szlaku pomimowolnej podróży leżał wolny i ściśle neutralny Kraków. Ukrył on wielu rozbitków z korpusu Dwernickiego¹⁾ i wysłał po- wtórnie na pole walki. Obok Krakowa siarczane źródła Krzeszowic, słynne z siły leczniczej w wy- padkach bezwładności lub sztywności skaleczo- nych członków, wabiły do siebie młodych inwa- lidów z pod Boremla i Porycka. Znana ofiarności i gościnność właściciela tych źródeł Artura hr. Potockiego zmieniła też wkrótce powabne Krze- szowice na szpital wojenny, z liczną osadą re- konwalescentów i rannych.

Do ułanów Dwernickiego przybywali z Kongre- sówki ranni oficerowie różnych stopni i broni, a drużyna, którą wodził o jednej nodze pułkownik Błędowski, ów ułan bez trwogi i skazy²⁾ wię- kszala się z dniem każdym.

Mieszkańcy Krakowa, którzy wówczas równie licznie jak w latach poprzednich szukali wypo- czynku lub ulgi w cierpieniach w schłodnych domkach Krzeszowic, wspierali z serdecznem współczuciem nieszczęściem dotkniętych braci.

Jednomysłne życzenia i wspólne nadzieje od- zyskania sił i zdrowia tak nieodzownych i drogieh w stanowczej chwili krwawych zapasów o wywal- czenie bytu niepodległego, skupiały tę gromadkę ludzi różnych stron Polski przypadkiem zbiegłej, obok jednego ogniska.

Ogniskiem tem rozłożonem ze staropolską go- ścinnością, podsycanem miłością kraju i bliźniego, były podówczas łazienki i Föxal krzeszowickie. Tam schodzono się codziennie dla wymiany myśli, wysłuchania rady i pociechy, tam bawiono i ra- czono się wspólnie, ztamtąd przedsiębrano zbio- rowe przechadzki lub dalsze wycieczki do naj- bliższych wiosek Krzeszowic.

Am 198. — 1874

¹⁾ *Goniec krolowski*, Nr. 117 z r. 1831.

²⁾ „Wieś Paczółtówic“ przez Józefa Louis. Kra- ków, 1874, str. 52.

(Dalszy ciąg nastąpi).



zonowych, gdzie się Koszary te znajdują, nie powinna być nigdy całkiem zajęta, lecz część tej pojemności, odpowiednią pojemności koszar, zostawić należy wolną.

§. 37. Za koszary nowo dostarczone nie skarbowe, zaczyna się płacić wynagrodzenie w §fie 31 ustanowione i podług pomieszczalności obliczone, od tego dnia, w którym budynek oddany został administracyi wojskowej, jako mogący już przyjąć załogę i wszelkim wymaganiom odpowiadający, chociażby w rzeczywistości dopiero później został zajęty.

Rozdział trzeci.

Przeplisy szczególne, tyczące się kwaterunku chwilowego.

§. 38. Kwaterunek chwilowy, o ile koszary lub koszary dorywcze nie dostarczają potrzebnych pomieszczeń, jest ciężarem, który ponosi odnośna gmina i otrzymuje za to od administracyi wojskowej wynagrodzenie, ustawa niniejszą wyznaczone.

Reprezentacya kraju ułatwić może ponoszenie tego ciężaru, dotykającego tylko pojedyncze gminy, placąc dodatki, stosunkom krajowym odpowiednie, do wynagrodzenia dawanego przez administracyę wojskową, wydatki zaś z powodu tych dopłat, rozłożyć może albo na cały kraj albo na okręgi konkurencyjne, w tym celu utworzyć się mające.

§. 39. Do przechodu wyznaczyć należy drogi wojskowe, stacye dzienne i nocne, tudzież dla każdej z nich odpowiednie okręgi kwaterunkowe a mianowicie mniejszy i większy.

Drogi wojskowe do przechodu, tudzież stacye południowe i nocne, ustanawia wspólny Minister wojny w porozumieniu z Ministrem obrony krajowej, okręgi kwaterunkowe władza administracyjna krajowa w porozumieniu z komendą generalną a względnie wojskową (obrony krajowej).

Jeżeli kwaterunek chwilowy żądany jest z innego powodu, nie wskutek marszów, stacye wyznacza komenda generalna a względnie wojskowa (obrony krajowej) w porozumieniu z władzą administracyjną krajową.

§. 40. Większy okrąg kwaterunkowy zajęty być może tylko w takim razie, jeżeli w mniejszym okręgu niemożna się pomieścić lub jeżeli ten ostatni jest zanadto obciążony.

Podług tej zasady postępować należy także w razie kwaterunku chwilowego po za obrębem drogi wojskowej.

rzędów w ogóle, a najbardziej dla rządu włoskiego, bezustanne napadanie na Stolicę Świętą? I jeśliby mężowie, stojący obecnie u steru w kraju naszym, byli istotnie światłymi mężami stanu, to pojełiby już oddawna, że nikt lepiej od papieżstwa nie jest w stanie zalecać cnót, przy pomocy tylko których zakwitnąć mogą państwa i być szczęśliwymi.

Cancino. Dzieło restauracyi zostało już rozpoczęte wydaniem przez Waszę Świątobliwość prawdziwie opatrnościowych encyklik i alokucyj, które odbiły się echem w Berlinie, Londynie, Petersburgu i Konstantynopolu, a nawet urzędowe Włochy nie zostały obojętnymi, jak to świadczy przemówienie w senacie ministra sprawiedliwości na dniu 23 stycznia b. r. który oświadczył: z Watykanu wyszły wniosłe słowa pokoju.

Papież. Com rozpoczął, to dalej będę prowadził. Kościół jest największą w świecie szkołą poszanowania i uległości. Gdy Kościół nie nada swój sankcyi prawom państwowym, to obywatele w ówczas nie wypełniają onych z przekonania, ale tylko z obawy. Książęta i narody skołatane jeszcze będą nie jedną burzą okropną, a gdy zapragną zoów zawinąć do portu bezpiecznego, w którym mogliby się zebrać i odpoocząć, to pojmą wtedy, że nie ma innej rady jak wrócić Stolicy Apostolskiej dawną jej monarszą powagę, wolność i niepodległość, tyle dla niej niezbędne, ażeby była w stanie rozwinąć wpływy swe zbawienne i konieczne dla szczęścia społeczeństw. A stać się to inaczej nie może, jak tylko gdy Kościołowi oddanem będzie to, co mu się należy i gdy prawa katolików zostaną uznane; gdy do tego przyjdzie, będziemy wtedy wszyscy razem pracować nad szczęściem Italii, która jest przecież naszą wspólną ojczyzną. Italia może być wielką jedynie pod warunkiem, że Stolica Apostolska odzyszcze władzę monarszą, wolność i niepodległość; kto zaprzecza temu, co papieżstwo dla Italii zdziałało, ten prawdziwie zaprzecza. Kto pragnie szczęścia Włoch, ten powinien szukać prawdy; szukać jej gorliwie a spokojnie, z pogodą na czole, bez uprzedzeń, a przedewszystkiem bez namiętności. Namiętność zaślepia i nigdy nie pozwala widzieć, gdzie się dąży. Czyżby rządy nie chciały przyjąć dłoni przyjacielskiej, którą się im podało?... Niebo i ziemia przejdzie, ale obietnice dane przez Boga Kościołowi, nie zostaną niespełnione. Kontent będę, gdy słowa me powtórzysz przyjacielom swoim, w imieniu których przyszedłeś; pragnę, ażeby dla uniknięcia nieporozumień

, 81

Dąbrowa - wies. i gm. - pow. Chrzanów
powsta. i paraf. Lca. ~~Jawor~~ Surabrowa - paraf
Lca. Jaworzno. - także Dąbrowa narzędowa
zwana - Dombrówka

Obszar gminy 445 mg.

Szkola trywialna -

✓ Alana Kuba } fabryka adun. 6 XLVI g.

✓ Alauhütte } " "

✓ Szkoła węgierska Δ (144'g) " "

✓ Fortuna szyb. przyw. - szyb. węgl. kam. " "

✓ Cymbat " " (6. XLVI 10.)

✓ Lubowice " " " "

✓ Kopalnia węgla ziemnych Kopalnie " (nb)

✓ Dworzec Koleji Konnej } " "

✓ Ferdybalka

(ob. Marykiwiera Hydrografii m. Krakowa i stacji)

Dąbrowa wies (Maryk. 16 20. 21. 42. 45. =

Baraki przyw. (6 XLVI g nb)

✓ Cynku Kopalnie (na map. wojak.) (6 XLVI g nb)

✓ Alana polska i Kopalnie (ob. wykar. stajet. Krakowa) "

✓ Kopianiny - pole

✓ M. 6 XLVI. g. 10.

Nov 1298.

Dem h. Ruchmann
mit dem Aufzuge der
reynomdanten Adaptionen
Kungen auf dem h. h.
z. m. j. in d. k. m. v. g.
zu h. z. f. f. f. f. f.

Kaluzium 23. u. 8. u. 854.

Saduz

Hruzik - góra - ?

w obrębie gm. Lečuzická Dąbravka narodova² - w olw. krajon - pww.
Jaroznov. - ?? opodal Jaroznova. -

Pod przyimkiem wyje niego Lečuzická (Pěchnick)² w obrębie tej gminy - czyli
razzej wyje niego wznowcająca się góra - zawięta wwinę puktady gliniki czer.
wonej (ogniwtrawtej). - (Dluzszy opis ob. pod tyt: Gliniki ogniwtrawtej.)

82

1B **Łąko białe**, lasem szpilkowym porośnięte bagno ponad rzeką Przemszą w obrębie gminy Dąbrowa w powiecie chrzanowskim, ponad potokiem Żelazną wodą czyli Białe bagno zwanym, wypływającym z rudawin w obrębie tego lasu; potok ten spływając w kierunku zachodnim, po półmilowym biegu uchodzi do koryta Czarnej Przemszy, zasuwając ujście swe namulą rudawym. — (Ob. Dąbrowa).

1B **Łąko Chilińskie**, w obrębie gminy Pławo w powiecie Tarnobrzesckim rozpościerające się po południowej stronie tej gminy, ponad granicą gmin Nowosielce, Słup maziarnia i Przyszowa królewskiego u podnóża tak zwanej Wieśkowej góry, zajmuje przeszło 500 morgów nieużytecznego topieliska, wśród którego znajdują się miejscami pokłady rudy darniowej. — (Ob. Pławo).

1ej

1B **Łąko Muszkieta** zwane w obrębie gminy Perehińsko w powiecie Dolina, obacz: Perehińsko.

Baraki pryp. gm. Dąbrowa narodowa - pow. ~~pow.~~
~~nowo~~ - okr. Kraków - pułta Szebrukowa 3/4 mili - parafia Tai
 Jamoreno o mil - w 1848 r. Dąbrowa - okr. -

Svidry lunge Ina koretannu Garsen
zmyu Prensen. — Inu ryan Inu Weidol
~~lit~~ Pilica - Gorda lit Cecrovia Kaska
mit — an der zambdijon Garsenya ya
zum Gebirg in J. 1807. —

86
Сымад атт Тэброва народова
пов. Чрыаніе.

Л. М. б. XLVII. 10

Handchiffen vofolytom, vov:
Zählungsbilanz hies fünfend
Königrij Aufst / 196 / Goldm
54 der hie finant die finantliche
Entzuehlungsmessung zu vofen
findet. -

Lomborg am 26. Junii 854.

W. Krumm
26/1
H. Krumm
Kodarkhoffen

Handchiffen
in Fremyler Lt Lomborg am 26. d. d.
18 Junii 854 25138.

36 vom 28 Junii 854
Mundit 29 854
1/2 2 1/2

in Betreff der zur Verstellung der
Zinsbestimmung in der Lomborg
Königrijlichen Verwaltung von
196 bis 854 der Lomborg

3
3336
608 IV

13 Lomb
Königrijliche Verwaltung Lomborg

Fortuna - puzys. gm. Dabrowa narodowe
w pow. Chrzanowski ⁸⁷ —

6. XLV. 9.

Craft
and W. Mungit
Gumming

18

18

↳ Dugoszyn wieś i grm. - pow. Chrzanów -
paraf. Śc. Franciszka Jankowice - powiat Sieraków.

Przeobrażenie 1697 mg.

Drabedzińska las szpilki. (6 XLVI g)

Olejki las " " (nb)
Kosciółek w lesie " " (nb)

Ok. Marykińska Hirsgr. wieś i Krakowa i okolicy:

Dugoszyn wieś - 18. 42.

Przeobrażenie wieś szelki.

↳ Węzła kopalnie - Dugoszyńskie (6 XLVI g nb)

Młynisko } w górze nad Przeobrażeniem, wieś Marykińska - 48.
Młynosko } (6 XLV g. nb).

↳ Galmasze kopalnie (7 XLV g nb)

↳ Wójciszewo Jarwie - posiadłość niegdyś Gaetkier, należała do
starostwa Bendzińskiego.

Dugoszynek - las.

Pod Watem - pole

Pod Drabedzińską - las.

M. 6 XLVI g. 7 XLV g.

per 23 Febr 860

A 214

109/860

1/1

Dulowa - wieś gm. pow. Chrzanów - powiat i
paraf. Św. Trzebinia.

Obszar gm. 1264 morg.

Ob. Marykiemierz Awdrogo. m. Krakowa st 17.50.68.

Ob. Kolberga Ethnografii - Krakowski T.I st. 144.

Łzabelnia wigorie

Wód Łzabelnia pola (zwzory) Jan i Karolma - i Taki

Pod Olszynami taktu

Bojcas pole i Taka - (Bojcie)

Blójce } nigdyś na Butonickach zwane

Łoharzemny pole.

Przy Kapliczce } pole

Kapliczka -

Piotronka " "

Łaryny " "

Łargowka " "

Piasecznica " "

Ła Bojcam i Taka

Młotorynach " "

Ł Turry Dór las.

Glinniki " "

Łzanne bagno " "

Łwzankowka " "

Łitowka " "

Łgesta Olszyna " "

Kolberga Ethnografii Krakowski T.I 144.

M. 7 XLIII ii.

Las Duloncki } las f. XLIII. ii.

Duloncki las

{ Duloncka stara, potok

{ Stara Duloncka " f. XLII. XLIV. 10. ii. -

^{Wzrosti Horn.}
L ~~Stara Duloncka~~ potok: Kopalnie (na mapie wyjezd) f. XLIII. ii. m. b.

L Jurtak nad Duloncka " "

Dulawa obacz Dulowa p. Chrzanów

ob. Puch geognost. Puch. Tab. t. I str. 179.

Paris

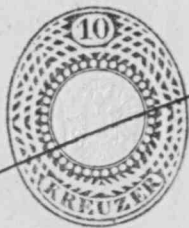
93

Filipowice. wies i gm. ps. Chrzanosin.
poczt. i paraf. Yac. Nowagóra. -

Przeobrażenie gminy: 1714. mg. -

Filipowska poczt. ob. Przechodnia. r. XLIII. 10. II.
Wskaza Trywialna.
Kozłowska poczt. 17

M. r. XLIII. XLII. II.



Kreuzer

Na Přečtení № 50 Coll. Všechny rukopisy,
jakožto přicházející nyní Pevný stovnicí do
Města Konventu Osvětkového pod dnem 24^{me} Grud.
nia 855. Kolik vydaného na dnu dřívějších v golo:
vinně z Rzh Mel: Vědce Piceora adebratem vinně
vzruš Městě -

Datt: Osvětky 8^a Augusti 1850

Je est 50 pr. em.

Jubian L'vinněsk

Journal. Art. 378.

92

~~Filipowicki wstronien - Ols. Oraz H. 286 ex 852 nymiejcy zajm
jiny: Km potndmnie zds, zajm, pty me parumem po ktarego stow
wz rowane drolki - stowara, wiec Filipowice - Ols Filipowice,
wykrydca, ay n przednia Olskiej gory - przykierajse koxsunek, potndmno
wachtntni puer wroca, kulna, filipowicki - wron z imceni grr Tarzani, w, z zro
Stromi wstowawckimi Jaromym kirecawka, Kbra n dalszym azym biegu
mianu Rmiazoy przykiera - Ols. Oraz H 286 ex 852)~~

Filipowice sz. hrab. - Gł. i gold. byt. Trzebisza - naj. Nowagóra unyższ. - należąca
 do dóbr hrabstwa Sencyrivskiego - hr. Adama Potockiego - Na wystawie w Krakowie
~~550~~ ⁵⁵⁰ produkowano tutaj: Piaskowice drobnoziarnowy czerwony i szarociele:
 narowy takie umowy jak i obrobiony w ciowy białowłose. — Ob. Tyg. Krak. Pol. prze
 mpt 560 P. 27.

✓ Koscielec of Krak. Gb. - Gold. Lzt. Exzelencia mit einem Pfaffenmütze

Filipowiecka dolina - von Krzeszowice.

96

Ob Pnocha Geognostische Beschreibung von Polen JT 185

M. 7 XLIII. ii

24263
/ 2177

Trade

~~Filipowice ^{z. 1850} Krzeszowice, wrocie doliny i pagorki
 wznowa, a wiez deiat wiatny - wchins przylegta Nowogroce filipowicka
 aad stromymkiem najwiecej zagonyzcy m Filipowickim zwany m
 km potndwiasi zdarzajnym / Rymie an paruwem pu klunego stranski roz
 renione chetki stamnia, wice Filipowice - daw paruwem mejomni uszce
 miejscami urosza. - Rosnace w nim - megiec przyjmie - stety wofowane
 gizmiejcie wyziorajace z pud wiatny slobaj - Dla ludzka wygrodzema Du
 lina filipowicka adkoyca skrobly wiatny i naprowadza na pole gupolubis
 Dolichan - domki pirosoneane to nad stromym kwan di est zezgodka - Tak i pu
 la sadze ziemie nuptywora gliniata. - Zostali - nad stromem kwan
 Amu z wiela osujczark stannoci stajel karsienory - wygwia z ziemie cernie
 nej - pzoostaty z profim osujczark wozu wplynem wstrowafony skonszany z
 z mrozajym zmiennym ziemie 6, 4, 4, - klypenie - osawmre pulerwany
 biatu szary - 4, 4 (H. Ano H. 280 i 282.)~~

Spywald. wiois i gm - p. Chramow.
pocita Verzesowice - paraf. Tac. Sankta; jeden dom
materij do parafii Tac. Sankta. - W. Dokumentach
takie pod nazwa Krynawaty wzmiankowan.

Am. 2. 9. 1864
po 1/2 Jubilej byt
w. 9. 7. 6. 6.

- Przebrzezi gm. 1023. mg. -
- Łalaoka, potok -
- ↳ Piaszki - las.
- ↳ Sanecki - pastw. gm.
- ↳ Kopyce - pryz.
- ↳ Łalaoki - orne pole
- ↳ Łaki nad potok. Sankta.
- ↳ Sankta - potok

M. 7. 1861. 12. m. b

Wyciąg z map
Katastralnych

M. 7. 1861. 12. -

101

A. 262.

bbq/854

A.

Jaroslau am 7. Okt.
1854.



Kr. 150 fr. Okt.

A. 1854
262.

Am 29. Septbr 1855. zuflou Sie an die Oudera - Mäurer
Luzna - die Summa von fünf Fünfzig
Gulden Okt. in Zahlungswort Szemysl in Klatt
in Curassawafeltan, hier zu Prof. K. J. K.
in Klatt, nach Klatt, als ist.

Herrn Hr. Alex. Lasadni
in Luezye.

Ferdinand Lorenz

beglaubigt

Alex. Lasadni

Lynwald-

Chrom

100
fr. Krakau.

3. Piaski - las. 5. 1.
5. Sanecki - pastw. gm. -
2. Hopye - propi. 4. chaty -
4. Kalaski - orne pola -
Sanka - potok
Laki' und produktivum Sanka -

Góry Łuszańskie - wieś gm. pow. Chreanow-
parafia i pocztą w Chreanowie - także Łuszań-
skie góry zwana -

Łuszańskie wzgórza - część Ostrej góry - Marykiński
Hydrogr. m. Krakowa t. 44. 52. (7 XLIV XLV 10 nb.

Stara góra - gm. Maryki. 44. 52. (7 XLIV nb.

Piązki ulotne " "

Łuszańskie źródła } źródła. " 52. (7 XLIV 10. 11).
Wody Łuszańskie }

Obszar gminy 429 sągon.

^{Dobrowa}
Góra tuszowska - wieś w pow.

103

Obejmuje gr. p. lud. 5300, woli 1 m. 159100,
ogr. 8500, łąk 6800, pastw. 2 m. 36500. w
gr. n. wrod. 18 m. 61400.

M. C.

W^o 2^o

Świadectwo o Rodzie Łatynowiczów przez
W^o Józefa Wikorowicza dane!

Gorzów wieś i gm. - pow. Chrzanów - paraf.
Owsiem - paraf. Fai. Bobrek.

Sibota paraf.

Pustynia - Karowa pręps. Pustyna - miejsce paraf. nad
Przemysły ujdzie do Wisły. Wisła -

Wisła ruczka -

Gorzów. ob. Maryli i wiersz Hydrogr. mi. Krakowa str.
21. 27. i 42).

Obszar. gorzowy - 692 mg.

Glini górnarskiej pokłady na Pustyni (Marylska str. 27)

201



Supplement by



przez co każdemu naszczęca się mo-
wkladką wziąć udział w tym korzystnym przedsię-
wzięciu w otrzymaniu większej ilości udziałów
iom w należytych czasie odpowiedzieć, uprasza się
załączeniem kwoty pieniężnej, pod adresem podpi-
rającym, listę ciągnięcia przesyła bezpłatnie.

Carl Holte,
Stats - Effecten Handlung
in Frankfurt a. M.

Ok. wył. uprzywil.

Płyn uzdrawiający

(Restitutionsfluid)

dla KONI,

Franciszka Jana Kwizdy

w Korneuburgu,

cesarza **Franciszka Józefa I.** w całym au-
striańskim państwie, w szczególności w wy-
bitnym praktycznym użyciu i wypróbowaniu przez wy-
bitnego, zaszczyconego wyjątkowym przywilejem i londyn-
skim w masztelarniach **J.M. Królówej Angielskiej,**
radycę pana Dra Knauerta nadlekarza, od koni we wszy-
ch krajach, z **najlepszym skutkiem utrzymuje ko-**
więszem nateżeniu, do późnej staro-
ści, i służy szczególnie do wzmożenie-
cia sił po większych trudach,

flaszki 1 złr. 40 cent. w. a.

(2726-4-10)T

17 wolnej ręki do sprzedania: WIES w obwodzie
Sanockim, powiecie Baligródzkim, obejmująca
do 1000 morgów pola ornego, pastwisk i łąk, 300
morgów lasu bukowego, a 80 morgów lasu jo-
łdowego. Budynek murowany w najlepszym stan-
ie. Bliższej wiadomości udziela Adwokat Sermak
w Przemyślu. (2890-2-3)

Ponieważ powszechnie rozgłoszono,

że dobra

Chilczyce i Boniszyn

przednemi zostały, uwiadamia się, że mają-
tek ten **przedanym nie jest**, a chęć
kupna mający raczą się osobiście lub listo-
wnie zgłosić do właściciela onychże, — poczta
Złoczów. (2889-1-3)

Były oficer, rodem Niemiec, Protestant, zamie-
rza **zakupić dobra leśne w Galicyi,**
w Karpatach, w Styryi, w Siedmiogrodzie, lub
też w W. Księstwie Poznańskim; pierwiej jednak
dla praktycznego nauczania się leśnictwa życzy
sobie w domu jakiego leśniczego, powyż w mi-
nionych krajach, przez rok lub 2 lata być u-
mieścionym jako wolontaryusz leśny; natomiast
obietuje za wikt, stancję i poniesione trudy do-
stateczną nagrodę.

Dotyczące oferty uprasza się adresować
pod cyfrą: (2910)

H. E. Nr. 216 H. Engler's Annoncen-
Bureau in Leipzig,

BANDAŻ

elektro-medyczny.

rowe i osobne pociągi kolei żelaznych. Sprawozdawcy, o których mowa, są to po największej części ludzie poważani, znani z charakteru, a za swe trudy i prace każą sobie dobrze płacić. Tak np. dziennik *New York Times* płaci swojemu sprawozdawcy obozowemu 2000 dolarów miesięcznie. Do innych dzienników przesyłają korespondencye wyżsi oficerowie i wcale się nie kryją z tym pobocznym zarobkiem. Służąc publiczności nauką i wiedzą swoją, czyni w Ameryce zaszczyt w każdym położeniu. List o wzięciu Richmondu umieszczony w jednym z amerykańskich dzienników sprawił tak wielkie wrażenie pięknem i świeżem przedstawieniem rzeczy, że redaktor uznając pracę swego współpracownika, darował mu pióro diamentami wysadzone. Sprawozdawca, niejaki p. Hug, którego ten zaszczyt spotkał, nie przyjął daru, oświadczając, że nie należy się jemu lecz zwycięzcy Richmondu, którego czyn opisywał. Jenerał przyjął od redaktora owo pióro i napisał niem kilka słów. Pewien bankier washingtonski odkupił ten autograf od redaktora za kilka tysięcy dolarów; a tym sposobem obie strony odniosły bogaty plon ze świętego czynu wojennego.

Kronika miejscowa i zagraniczna.

Kraków 7 czerwca. Dziś około godziny 6tej przybył p. Namiestnik Galicyi Fmpor. bar. Paumgarten z Wieliczki do Krakowa. W ciągu tego lata p. Namiestnik zabawić ma kilka tygodni z rodziną swoją w kąpielach w Truskawcu. O 9ej wieczorem muzyka wojskowa dawała serenadę jenerałowi przed hotelem.

— Mylnem było doniesienie jakoby p...

— D. 26 maja Jan Rybak flis z Gorzowa pod Bobrkiem w okręgu krakowskim zabity został od pioruna na galarze w pobliżu Czernichowa.

— D. 24 maja wybuchł ogień w domu Chaima Roth w Szczucinie w powiecie Dąbrowskim przez nieostrożność, i oprócz tego domu zgorzały trzy inne sąsiedzkie. Dom tylko Rotha był asekurowany. Szkoła wynosi około 8,000 zlr.

— Na przedstawienie gminy miasteczka Mikołajowa, rząd namiestniczy przyznał z funduszu miejskiego dwa stypendya po 50 zlr. Michałowi Wiliczkowski i Aleksandrowi Jurykowi, obu uczniom gimnazyów lwowskich.

— W Sarzynie w obwodzie rzeszowskim zniszczył pożar na dniu 25 z. m. 12 osad włościańskich zupełnie, a trzynastą stodołę. Ogień powstał w oborze włościanina Antoniego Obary i to, jak się okazało ze śledstwa, przez swawolę dzieci bawiących się zapalkami. Szkoła jest wielka, ale nie została jeszcze oszacowana.

— W Kasperowcach w obwodzie Czortkowskim porwało koło młyńskie smarującego kociół dozorcę Chaima Oshlgera i zgruchotało go w okamgnieniu.

— Dnia 6go czerwca nie nadaremno widnokrag nasz chmurami był pokryty, gdyż z małemi tylko przerwami przez cały dzień gęsty deszcz padał. Temperatura w dniu tym doszła tylko od 10^o,3 do 12^o,8. Barometr zwolna spadał. Dnia 7go czerwca o godzinie 6tej zrana wakażywał 331^o,71, termometr zaś 10^o,0 R.

— We czwartek dnia 8go czerwca, S. Medarda biskupa wyznawcy.

108

Projekt. wiesi i gum. pow. Chruanow.
powta Alvernia - paraf. Tai. Republic.

Precestron quiny: 921. mg.

Megla kopalnic z. XLIII. 12. (m. l.)

Szkota trypiatna.



Niepokatanego Porzcia P. Morski Kaptin. (z XLIII 12 ut).

Polci (Polci) pole (ob Hilberga Etnogr. J. Z. J. 143 "

Budziqi folni. (" "

1000

z. XLIII. 12.



Kwit.

Na Prindierigt piżi Kryński 30 szt. Monety Kon-
wencyjny kłoi niży podpisany za okłoty ^{doskarsane} do pokrycia
dachow na budynkach gospodarznych folwarku Chryzmy,
zryku Kryzdu Prura Chry Dominika nowa Kost.
Kowskich rekelnie odebrał i zodebranych ni-
wiczaym kwituje. - Chryzmu dnia 5^{to} Lipca 850.

Do est 85/30 d Chryz

ourn. Art. 165. 306. 322
~~165/306. 322.~~

21/10 8111

to jest Chaim From

Art 165 — 14720 x.
" 306 — 68750 x.
" 322 — 2406 x.

109
Grodziec obaw Grojec wic' pms Chrzaniow

M. 7. XLV. 12

Bohemia of	Doroy of
Cheekta of	Kotr Lijunick
Pozemra of	Pozemra
Krzeszowa of	Chmestawice
Dombnia of	Tacimich
<u>Wata</u> of	Oludra -
Kamur of	Symie
Raba of	Kotr Tymukie
Ustwiec of	Opaki -
<u>Wyn</u> of	Tatpore
Glinik maly of	Andemie
Ostrowny of	namin
Rajzoka of	Kaimow
Lag of	Deikow
Zatze of	Zakow
Lapow	Sielec
Kotr of	Nadkrozie
Dombnia of	Kotr Lijunickia
Pozemra of	Bentka
Suchow of	Wastowica
Zakow - of	Cherryng
Doroy of	Ludw
Ragnajow of	Kamien
Doroy of	Wzglarka
Deikow of	Pacika
Laryce of	Rympr
Wskowsow	Dembie
Radow	Wiz
Siwostawice	Lag
Mipostawice	Kwidmiki
Podpore	Kwiche
Mipostawice	Karzy
Siwostawice	Vinguenin. -
Planj	
<u>Powestawice</u>	

112

Gromiec. wieś i gran. pow. Chrzanów. powiat.
Lipowice - paraf. Tui: Bobrek. -

Słota paraf.

Łęka przys. (Marsykh. Hydrogr. st. 20. 27.)

Wista rzeka.

Gromiec. (ob. marsykhien. Hydrogr. m. Krakowa. st 20 27 49)

Łęki przys.

Obszar. gminy 915. morg.

114

Jankowice wieś i gm. pow. Chrzanow- powiat
Lijwica - paraf. Tai. Babice.

Obszar gminy - 1502 mg.

Włosienka - Rutka - Rutka, Janowska i Janowice
zwany paraf. Ob. Marykiern. Hidygr. on Krakowa st.

24. 28. 54. - Schneiders Encyklop. P. II sk 62. - (7 XLIV 12 nb)

Włosienka folwark wotny nad Włost. (ob. opis dotr
Lijwici? st. 3. " "

Przerwa on Włost do was: Włost. " "

Olszyny - Olszyny ^{paraf.} (ob. Lepkowskiej: Przewodnik wadytkar Włost
Kowa - str. 23. (7 XLIV 12 nb) (nad Włostka - na
nupie wyjeżdżonej). liczy 11 chat.

Jankowice - (Marykiernian Hidygr. on. Krakowa st. 38.

Ernstaryska pagnackie paraf. onis. (ob. Włostka rozpr.
na u wykopaliskach kopalniskich. w J. I. st 177 Roz.
prow Wydz. kulturalny. folw. Akad. umiej. (7 XLIV 12
nb)

Chmielnicowa - pole, paraf. -

Przyborowa - paraf. -

Agrody - las. -

Olszyny paraf. i gm. i pole onis.

Gornitov

Olszyny przys. Jankowice - pow. Chreanow.

M. 7 XLIV 12.


berwiesan falls mir das in-
ge rufend welche Mochwila
ylair vuyawinjan wird und
is Gofler für jadan umb An-
lord dafur Kapuvelar nullen
jadan Whiffell sand.

L. Huber, Baron
Lein imber unnen

Allerzueign


franz Skapoz

Antau



Donat yafeloffen und yafeloffen.

Vinotjand Orlynsbi

cap. W. 

116

Jankowice - wieś i' gm. x pręgo: Olszyny
pon. Straków.

3. Olszyny - państw. gm
Olszyny - pole wane
Olszyny - pręgi. - ii. ... chat.
(Wildbach) park - Różnica potok.
ogrody - państw. gm - pole wane -
Na Ślawie - las. - taki' i' orne pole
Rutka - potok. Rutka -
6. Izedewic - pola wane - taki' - i' państw. gm -
Jankowski folwark - wieś mns. x ogrodem -
Wista - meka -
8. Chmelniowa - taki' i' pola wane nad Wistą. państw. gm. -
7. Jablonka - pole wane - państw.
5. Tryborowic - taki' i' pola wane
1. Brzeziny - pola wane -
Stare Koryta Wisty. -
2. Sadownka w Olszynach -
4. Paranka potok.

Jaworzno miasturko. gornicze - pow. Chrzanow
powiat. powiat. Tarc. w miejsciu.

Obszar. gornicy. 2067 mg.

S. Wojcicka Krosow. w. (7 XLV 9.) nr 1833.

Szkota tryss.

Jezior wstyn prys. nad Bieda, Poczesna, (6 XLVI 9.) nigdy
Pinski las sosnowy (6 ~~XLVI~~ XLVI 9) ^{niegdys}
_{niegdys wprawy wilej omiany.}

Podlecie Lesmironka prys. (6 XLVI 10) las.

Biatekajno blota: las sosnowy "

Wysoki brzeg.) nad Poczesna - skaty - las. "

Za Jarza, las z pittelory " z Lesmironka)

Burza wstyn prys. "

Biatek brzeg - wapienie prys. nad Poczesna, "

Chrupawronka prys. (7 XLV 9)

Niedzielisko " "

Wapie wycie Δ (178'5) (7 XLV 10)

Jaworzno Δ (165'7) (7 XLV 10 ob)

Gorniera osada } prys. wstyn. (7 XLV 10) Gorniera na mapie
Col. Gorniera } _{wzrostowej}

Kopatnie wzgl. Karmin. " (ob)

Gordzisko wycie w lasie Δ (181'4) (7 XLV 10)

Ob. Marykieria Hydrografic. miast. Krakow.:

Jezior A. 20. 40. 44.

Jaworzno - 24. 39. 43. 44. 45.

Podlecie A. 11. 20. 21. 28. 40.

Przemsza biała - rzeka - Marrytk. 6. 21. 22. 24. 40.
43. 47. (7 XLIII XLV. 9 - 6 XLVI 9)

Przemsza czarna rzeka - (Marrytk. 5. 6. 21. 24. 39. 40. 47.
(6. XLVI 9-12.))

Wysoki brzeg. 21. 40. 42. Marrytk.

Woda zielona } Marrytk. 24. 40. 47. (6 XLVI 10 nb.
Zielona woda } potok lesny.

Sarna } potokach lesny. (Marrytk. 40. / 6 XLVI 10 nb)

Wąwóznicz } potok gromniowy Marrytk. 24 40. 47.
Drobniki potok } (6 XLVI 10. 7 XLV 10. nb)

Łyż } młyn. przyś. nad Wąwóznicą (6 XLVI 10) nb.
Łyżce } drugi

Strużki, ścieżka lesna nad Przemszą przy
granicz Pruskiej. (6 XLVI 10 nb)

Smieszna górska - w górach w lesie z piwnicami (6 XLVI 10)

Mieliska; wapi' jaworzna najdalej
leży tu potokami wyznaczona (7 XLV 10) nb.

Prasy } przyś. pod laskiem od strony potoku Sarny
Pestki } przyś. pod laskiem od strony potoku Sarny

Jaworzna stare, przyś. wsi potokowo zabudowa miast
wio (7 XLV 10 nb).

Lancku Sarnego kwatiska (7 XLV 10 nb). po zachodniej
stronie miasta. powyżej emstara cholerycznego -

Pechnik wsi miasta nowo pobudowana od strony zachodniej
Świeżka Miśliczkom - (7 XLV. 10 nb)

Wąpnie przyś. na starym Jaworznie (7 XLV 10 nb)

Karola Ludwika rybn na Pechniku z dworcem Koleji
wieloletniej do Szaradowy z Jaworzni wstępującej -
(7 XLV 10 nb)

Głiszka ogoniostopata na wzniesieniu przy kościele (7 3)

Galmann
 Cyorku Kopalnie na Niedzielskich oraz Huta fabryczna
 w cyorku cyorku (7 XLV 9 nb) Cyorku-

Szkolna huta } na Niedzielskich w r 1853 utworzona
 Huta szklowa } (7 XLV 9 nb).

Cyorku Huta fabryczna ^{i kopalnie} na Niedzielskich (7 XLV 9 nb).

Omrzek szyb. Kopalni węgla w Jaworznie (7 XLV 10 nb)

Frydryka Augustyna szyb. Kopalni " " "

Niedzielsko szyb. Kopalni węgla " " "

Jacek szyb. Kopalni " " "

Marcina " " " " "

Franciszka roboty - Kopalnie " " "

Sudera szyb. " " "

Zeleniste źródło - w lesie " " "

Zeleniej rudy górnictwo " " "

Wapownica potok powstaje z wod pompon anych w Kopalni
 w Jaworznie odprowadzony z Kopalni udyłowany na
 ostro przetrzebi Wielickę - i przed Kilką wstępuje -
 także Baranicki - potem uchodzi do Przemysłu. - (ob. Kry-
 nia Ciepła. D. 3. z 1873.) -

Sapieżka błota po nad Wapownicą - (7 XLV 10 nb)

Czerwony Krzyż w lesie przy nowej drodze
 z Jaworznia do Podłęzia.

Czucha Sosna - przy starej drodze z Jaworz-
 nia do Podłęzia. -

Kęty - w Kątach - las (7 XLV 10 nb).

W tegu Lę - pola dworskie (" "

Bagno las. dworskie (6 XLVI 10 nb).

Sudzienska " " "

Podłęzie las " " "

Nature inwazy las " " "

Rudno pole (ob. Kolberg) (Uograjn Krakow. T. I 144)
(M. 7 XLV 10. nb)

Chrzeszowicka pole ku Szczekowic " "

Kasztel " " " "

Jawornicki Leg } pole " " "
Leg Jawornicki }

Droga z Jaworzna ku Przemyski. " "
Udawna polej Konna, obecnie
zniesiona.

Sybir Krakowski; tak nazywaja Krakowiancy tu miejsce
za Sarna - las z lesniczka (na mapie wojak.)

Melnickiego szyle } szyle kop. węgla. (ob. mapy Jaworzna) (7 XLV 10 nb)

Melnicki smut } " " " "

Gornica - ob. Gornica wada (na mapie wojakowej) " "

Lynka Kopalnie " " " "

Bagny prys. w lesie " " " "

Woznie prys. i wyvine " ob. Woznie " "

Lynka Kopalnie na Miedziolach " " " "

Migki " " " "

Lipie, Na Lipin) Taki. (ob. Jaworzna) opis " 1804. -

Wady - Na Kach " " " "

Pod Dlugowymem nina Taki " " " "

Na Podzie - ob. Podzie - Taki } " " " "
Nyt tu Sarmiej folwark - } zis lesniczka ob. Podzie

Sybirka ogniotworza ciemnoczerwona w wysokim pierry.
rej Kosciota (ob. Jaworzna)

Paskowice węgłomasy (węgłomasy) (ob. Jaworzna - Glinki)

Czarne bagno szyle Kopalnie węgla (Schrejerow) (7 XLV 10 nb)

Baran potok z pod Grodziska. (6 XLVI 10)

Baran prys. Janowca - oban Baranie

~~Baranie at by mylnice - bruh~~

vom J. 1840-

~~Pöbecky-~~

~~Pöbecky - alt, v. Laszkorra - Ljz Lopatyn - Stok-~~


Baranie ob. Baran - mtya pyo. gm. Ja.
wzemu - pow. Chramow -

Phosphorowa att. Javorowa ¹²¹ Chwała
now

6. VII. 9.

Smiatyn am 24 April 1878

Als Zuzug
Leopold Krucekanstler


Joh. Lukowoski

~~31/2 20N
Moyses Fenster~~

122
Grodnisko Góra (1814) w obrotach gm. Fanorun
fund. Chreanin -

M. 7. XLV. 9.

N^o 881 ad Prot. hps. Jo^h 19. aug^{us} 1771

vidit Luff

ly

103
Biely brzeg a mlyny i atk. Janovna
pon. Chranov. —

^{Jaworow} ¹²⁴
Biate bagno ob. Bagno Biate

Copia Simplex



A. Rey Fori nob. Siles. Camerario Tarnopol. Magis Sollici
Consignandum. Ex Offio franco tatis. N^o 1086. Tarnopol. Ex Officio.
In sequelam Requisitionis Collegii Statuum Regnorum Gallie
et Lodomerie huc sub mare 25. februar. a. c. directe, sui mandati,
ut de constitutis per idem Statuum Collegium Detaxationibus illi-
co eorum suam prætet relationem. Datum Sanielapoli,
die 26. Martij 1792. In absentia Exc^{ell} Præsidis. P. a. G. Olapewski
Ex Conilio R. Fori nob. Provin. Sanielapoli. Einberget. Coll. 1086.

Bory wsi Reszki parcy. Jaworina
pow. Chranow.

Schwetkey
Kmal = 08/10

12
11
10
9
8
7
6
5
4
3
2
1

126
Fryderyk August - szolnia (Friedrich
August Stollen, 190). w kopalniach Gawroniarskich
w pow. Chyrowskim.

(Ob. Puch, geogn. Beitr. v Polen T.I, str. 190)

Note.

Ob. ardykt i gornictwie w Cesce ¹²⁷
R 162 - 164. - 1857. artyk. z Kloparsa

Sol suchedziowa.

Gwastki
Akcyjony nowa }
Jaworzna

Stajgerami

Kloparsa studnia

Głuchanof

Kulof

Gornik ubior

Trebina jarmark

Kruszowice targ

Chrzanow targ

Swidry do walcenia studni gorniczy -

Zabrow

Warsztwo przytoce

Podawaj dolna

Podlanski wostre

Markos

Olszanica (Chromna)

Porosla

Kruszowice

Janowcna - Sablica Kupalni nezyla - (Wydawn 1844)

Sacher szyl. - Gonke.

Friedrich August szyl.

Corvin szyl. gonke.

Stolla "

Sperling "

Franciska "

Jacik Gonke.

Amoik "

Johann "

Hanslauer "

Petrzik gonke

Nicoliciocka "

Domszgonke " Jeleni.

Biatorozegz pny. and Puzanov

Wysoki brzeg pny. Janowcna

Caciliae gonke szyl. "

Parterie pny.

Caroline gonke "

Emiliae "

Grabela Gonke

Gmiziolka gonc. w j.w. w zachod. strony Janowcna 2011.

Niebytkow - proto Katusz.

Turona wielka mura	Orennate gora. byz pult.
Dziki murawo "	Ayszure les
Ile " "	Styszure les. Stiszure
Sychta "	Turona mata le.
Kubaszyn "	Opzia: Popa les.
Turona mata "	Czerescentki. la.
Skranstara "	Bagniska na Malhonia.
Stiszure "	Pantawa protok.
Turona polok	Bagniety protok.
Czerkany "	
Pantawej }	
Pantawic }	
Malhowski protok	
Kosmanowata gora.	
Lukwa protok	
Kubaszyn mura	
Skranstara "	
Turona wielka gora.	
Zyrny les	
Zakuty les	
Derebnia les	
Holesze - gora puzkld byz	
Zabieriec " "	
Prystop. " "	
Lupata gora "	
Stoboda niebytkowski gora	
Stryalkow gora.	
Malhonia gora	

Lary Lasy - las. " (7 XLV 10 nb)
Przy opierni las-i Taka 7 XLV 11 nb)
Galmanu Kopalnie. zamocne. (na moenie wyjskowej) (6 XLVI 10 nb.
Przechodza gora Δ (1250) " " 11 nb)

Braegeri alt. Jelenia pon.
nov. -

15
Cura

L. H. C. -

Karniowice wieś i gm - pow. Chrzanów.
 parafia Zakrzewice (paraf. Taj. Dobroszyca Trze-
 binia - (Fakcie Karniowice Florkeńskie zwane)

Obszar gminny : 950. morg.

↳ Młocowa Δ (219.1) - (z. XLIII. 11.)

↳ Kapturówka górne pole (Kolberg, Encyc. Krak. 57 ed 148) (7 XLIII 11 pole)

↳ Ostra góra dolna " " "

↳ Łasztutów pole " " "

↳ Za górami " " "

↳ Nad Papiernią " " "

↳ Starozemka Tula " " "

↳ Za stodołami " " "

↳ Na Dołku " " "

↳ Pod Dubowia, " " "

↳ Marasowe Krzaki } las " "

↳ Dół - " " "

↳ Brzozowy paron " " "

↳ Lisi Dół las " " "

↳ Szajcarska Dolina } " "

↳ Dolina szajcarska } " "

M: z. XLIII. 10. 11

Karniowice ^{taki} Karnowice - wiss' i
gm. - pow. Chracan - powta i paraf. Tac.
Trebina -

Prebixen' gminy:

Karnowice - wis' i gm. pow. Chrza-
now - powta i paraf. tac. Terebinia

(ob. Karnowice)

Karty - ~~po~~ nies. i gm. - pow. Chrzanów - powiat
Chrzanów - paraf. Par. Chrzanów

Obszar. gminy - 2317 mg.

Grobła
Ma Grobła } Karzma przep. w lesie przy drodze z Lebiaża do
Janowca - (7 XLV 11.)

Smierzka, ~~Ma~~ } poduk. ob. Dąb.
Kutecka + }
Smierzówka }

Wrocyńskie - las sępiłkowy (Marsykt. St. d. 48 - (7 XLV, 11 a b))

Wszystkie lasy na gminie Chrzanowa - lasy plebańskie z Chrzanowa

- Wzatkowskie wzniesienie "
- Pod Wojtowa góra " " z 4 sylkami pułkarskimi
- Borowiana góra " " gmin. pleb. murytowa.
- Kamień - " " "

138
Księży lasck - las nabeicy do paraf. tae' w
Chruanowie w obr. gm. Kąty parciat
Chruanow.

N. 7. XLV II m. 6.

Testa
Sveinsson
Sveinsson

139

Boroniowa góra, wzniesienie i doliny po zachodniej
stronie i w obrębie miasta Chremonowa - wsi kasty
pod Chremonowem.

Na tych wzniesieniach znachodzą się jutra miedziennoskiele
i proszki taci: Chremonoskiej, oraz doty i haldy
nieurzędowe, niegdysieży kopalni galwanu.

Droga prowadzi z Chremonowa do klatki w Bielec
niez od niego kamień taci gorzytej. (ob. Chremonow.)

140
Kasimirovka - także Kasimirovka - na
mapie Kasimirovka - pisana - wioską i gm.
pow. Chrzanów. pow. Lijowici - paraf. Ta. Pla.
za. -

Obszar. gminy 91. m. z.

M. 7 XL III 12.

161

Do
Wysokiego Prezydium
c. k. Namiestnictwa
we Lwowie

Sprawozdanie

CK: Starosty w Tarnobrzegu
z dnia 20 grudnia 1874 l 10485

względem porożaru w Dmy-
trowie mołdym. -

162

Roscielce - wieś i gm. - pow. Chrzanów. - parafia
Chrzanów - paraf. Taj. w omiejcu. - także Roscielce
lec. słazki zwana

Obszar gm. w 1537 m.

↳ J. Janna Chrzeciela Roscielce murywany zbudow. w 1710.
Lepkowski. Zabylski praeostoci z Skolci Krakowa
str. 30.)

↳ Roscielce wieś (ob. Marzycki inwira Hidygo. m. Krakowa
str. 8. q. 52.)

↳ Ławarżski młyn (Marzycki, 51.) (7 X 4 IV 11 n. 6.)

↳ Stanisław Ławne Dwo pole pod młynem "

↳ Roscielce Δ (1573) "

↳ Jezierko "

↳ Tartak Roscielcecki (Marzycki, 51) " (na majnie wojaka).

↳ Zbojnik. Zbojnik att. Roscielce " "

↳ Szkoła paraf.

~~Woscielec. - w Krakowskim - Chryms~~

163

~~Na górze Raszpuntowa, były Sakre kopania złotozre-
na otwieranie, jak z. kate porostatych i' danych zawa-
lonych, jui po czejci szybów, jaime sie, wiedzice' daje.
(Ob. Jana Saakiewicza Dypertaya & z, Krakow 1787. st 10.)~~

verwandtschaft - das Bunde
ist man von Kaufhof mit
mit einem wofür. Geizige
Quinn furchtlos -

August

~~Kreuzer für einen von Kaufhof
Grunder in der ersten Zeit
wird die geborenen neuen
Sambel geborenen hatet~~

Kreuzer in der ersten Zeit
man kaufte die mit einem in
jeden Monat geborenen. In der
ersten Zeit, große Kaufhof
in wird für die von der
Kaufhof, befristet - man
die Kaufhof ist das Kaufhof
in wird in der ersten Zeit
man kaufte die Kaufhof
in wird in der ersten Zeit

165
~~Koscielci - W Krakowski - Z dn. 17 marca 1812, Dziatyniowcy - Wojewoda Krakowski
pan na Dziatyniu i Koscielcu Dziatyniowski -~~

146
941

~~Wscielec~~ ^{z polystorem} - Jolna - w polistorem jwerty Chiranova - stasowi br. Ostro
wskiego - zamieszkanym w Wscielec -

~~Köscielec - wie. Krakau - Chramow~~

~~ntasmoie in. Katarzyny Kreibels. - do niej nalezy ter:-~~

~~In aparacie Unfandenmann Galmirigunkenn - auf dem Wege Köx-
jwatoraka in der Höhe der dort befindlichen Weidenholzpfenn
Galmiribergwerks in Gomborfel von 16. Krakauer Galmirumaffen-~~

326.

~~N^o 13 - 38 - 60 dniemba
tatu do datu do N^o 64 meotery
matem - prosre p prestante pod
Adresa Franciszek Mistocki w
Bukowisku psc. Janobz.~~

Koscielec wieś i gmina pow. i powiat
 Chwałów - Koscielec klasz.

Przebieg gminy

Rozprawy z gminą i Kopalniami odnowi
 Otonie Kopalnie.

Katarzyna - Kopalnia galmanna

Galmanna Kopalnia.

Peta Koscielecka wieś.

Do
Drozwicy Dercyji
Kyo ces Knitt y ~~Spust~~ musu
Dob Kamera nych
Katusz Ki

Dokorne LaJanil

~~Wszelawice - miś budywaniem ajrodawin przez br. Adama Pato
Kieps (wypł. Earmen) 862) Administracya Dubo - Smiclarmin - 2 Kocie
m 2 Zach - (Jaate) smowanconych - Smiclarmin -~~

zialem Da-
Księciu Al-
jaśn. Pana

kli nosić u pasa, ugodził nim w piersi młodszego brata Olexę, i to tak silnie, że tenże wyzionął ducha na miejscu. Morderca przyznał się do winy, i został oddany pod sąd.

(Z Kreszowie donoszą), że deputowany rady państwa hrabia Adam Potocki, przybywszy tam przed 4 dniami wraz z małżonką z Paryża wracającą, ma zamieszkać tamże przez czas dłuższy, jak to zwykł czynić corocznie o tej porze. Zakład fabryki piwa, tudzież młyn parowy w dobrach hrabiego Potockiego w Tenczynku, odpowiadają wszelkim wymaganiom, odkąd administracya przeszła w inne ręce. Piwo, jak niemniej mąka, szczególnie od czasu zaszczytnej wzmianki o nich na wystawie londyńskiej, są powszechnie chwalone. Kolej Karola Ludwika miała na rzeecz tego zakładu poczynić szczególne ustęstwa przy większych przesyłkach.

Transport kamieni porfirowych do Warszawy i Oświęcima, jakoteż gliny i zboża, są głównymi artykułami tutejszego obrotu handlowego kolei żelaznej, którym szef oddziału G. Glass, kieruje zdolnością powszechnie uznaną.

(Statystyka morderstw.) Jeden z dzienników paryskich podaje wykaz morderstw, popełnionych w rozmaitych krajach europejskich. Według tegoż na milion mieszkańców przypada morderstw w Anglii 4, w Belgii 17, w Sardynii 20, we Francyi 31, w Austrii 36 w Bawaryi 69, w Lombardyi 45, w Rzymie 100, w Sycylii 99, w Neapolu 200.

(Pożar w Londynie.) Według Londyńskich dzienników z 10. b. m., w stolicy Anglii jednej nocy spaliło się sześć pomniejszych domów mieszkalnych, przyczem troje dzieci miało utracić życie, czwarte zaś, ośmioletnie, tak jest poparzone, że prawdopodobnie umrze.

Ostatnie wiadomości.

Lwów, 16. stycznia. Przedwczoraj miał Najjaś. Pan zamiar, zrobić wycieczkę na łowy do Adelsberga; jak donoszą jednak dzienniki wiedeńskie, zmusiła lekka słabość Jego Ces. Mość pozostać tego dnia w pokoju i przeto wycieczka ta odłożoną została na później.

W Wiedniu rozeszła się pogłoska, jakoby poseł pruski, baron Werther, odczytać miał i złożyć hr. Rechbergowi, nową notę w sprawie niemieckiej, a mianowicie w sprawie projektu powołania do sejmu związkowego zgromadzenia delegowanych. *Jenerałna korespondencya austryacka* oświadcza z najlepszego źródła, iż wieść taka zupełnie jest mylną.

W Berlinie sejm pruski otwarty został w dniu 14. stycznia przez prezesa rady ministrów, p. Bismarka; dawniej już wiadano, iż Król sam sejmu tego otwierać nie będzie. W mowie swej pan Bismark rozwodził się nad pomyślnym stanem finansów pruskich, wspomniął o projektach do praw, które izbom złożone być mają i wyraził w końcu nadzieję, iż nieporozumienia obecne zgodnie uchylone zostaną.

Londyn, 14. stycznia. Dzisiejszy *Times* donosi z Nowego Jorku z 3. b. m.: Proklamacja Lincolna dozwala przyjmować murzynów do służby fortecznej i morskiej w wojsku unii. Zachodnią Wirginię policzono do państw, które się oddzieliły. Inwazyja Sturarta do Marylandu skończyła się bezskutecznie. Sprawozdania o bitwie pod Murfreesborough sprzeciwiają się same sobie. Unioniści mieli zwyciężyć, lecz ponieśli wielkie straty. Obiega pogłoska, że Burnside podał się do dymisji, i że Stooker został jego następcą.

Turyń, 14. stycznia. W dzienniku *Stampa* zapewnia Bastogi (były minister finansów), że kapitaliści francuscy ubiegają się o kupno obligacyi kolei południowo-włoskich; zdaje się, że rząd francuski dozwoli notować na giełdzie paryskiej włoskie papiery.

Nowy francusko-włoski traktat handlowy napotyka ze strony żeglugi genueńskiej wielką opozycyę. Minister marynarki ob staje przy swojej dymisji.

Przyjechali do Lwowa.

Dnia 15. stycznia.

Hotel Georga: PP. Ciesielski Aug., z Poznania. — Wrotnowski Antoni, z Dobroszyna.

Hotel europejski: Lomnicki Kar., z Wareża. — Dunikowski Jan, z Tęgoborza. — Wybranowski Flor., z Polski. — Morawski Rom., z Balmanowa. — Br. Poniński Ad., z Kowalówki. — Henigsberg Piotr, z Romanówki. — Czajkowski Jan, z Bóbrki. — Kürchmayer Jan, z Bukaczowiec.

Hotel Langa: Hr. Bobrowski Wine., z Poręby wielkiej.

Hotel angielski: Baroni Jan, z Słowity. — Rogawski Kar., z Olpina.

Do domu zajezdneho nr. 187²/₄: Biliński Jan, z Huty obedyńskiej.

Do domu zajezdneho nr. 514²/₄: Kutyński St., z Gordowiec.

Do domu pod l. 16¹/₄: Hr. Potocki Adam, z Krakowa.

Do domu pod l. 14³/₄: Trochanowski Sz., deput., z Bienczarowa. — Łopczaniuk Konst., dep., z Kosowa starego. — Dwoliński Stef., dep., z Bileczy. — Fortuna Baz., dep., z Pomorzan. — Kuryłowicz Mich., dep., z Natuża. — Andrzejuk Teod., dep., z Babina. — Koraluk Alex., dep., z Podbereżec. — Hrycak Mich., dep., z Zakrowiec. — Kowbasiuk Mik., dep., z Wierzbiaża. — Karpiniec Jan, dep., z Pawszówki. — Krawców Józef, dep., z Worobiówki. — Laurynowicz Mik., dep., z Pniowiec. — Procak Jerzy, dep., z Żabokruk. — Łapiczak Jan, dep., z Wisłoka. — Senkow Baz., dep., z Lubczy. — Staruch Mic., dep., z Bereznycy.

Do domu zajezdneho nr. 180²/₄: Wierchowski St., z Piwowszczyzny. — Gródzicki Lud., z Strążyka.

Wyjechali ze Lwowa.

Dnia 15. stycznia.

PP. Rudolf Fr., do Semenowa. — Drohojewski Marc., do Czorsztyna. — Morawski Antoni, do Hoholowa. — Kościelski Wład., na Podole. — Morawski Rom., do Bieniawy. — Löfler Fr., do Krzywecy. — Lasoski Ign., do Łączyna. Br. Gostkowski Ant., do Czyżowiec. — Walewski Kaz., do Kłodna.

Pora
7. god. zran
2. god. po po
10. god. wiece
Dziś na
tach
me

Dukat holo
Dukat ces
Pólimperya
Rubel sre
Talar prus
Polski kur
Galicyj. lis
Galicyjski
5% Pożyc
Akeye gal.

T
Me
82.35; po
demni z
Galicyi
Instytutu
stwa esko
Li
W
Lipsk za
za 100 zł
kor

~~Kamieniarze~~ *Patai spiski*
~~Dębnik~~
Żary
Krzeszowice

153

133

wili r. 1682 d. 10 Maja. — Zdziwiony coby znać ten napis na progu nie wskazujący co? i komu? ci exekutorowie testamentu wystawili; począłem badać czyli próg ten nie jest odlamkiem z jakiego pomnika. Tak się też okazało, gdy mi stary kościelny ukazał na cmentarzu pomnik, któremu ów napis (dziś na progu będący) służył za podstawę. Jest to pomnik Adama Negowicza Magistra kunsztu kamieniarskiego, pierwszego majstra w kopalniach Dębника — rodem z Łęki (w król. pols.). On to kościół ten (jak się z owego pomnika okazuje) dźwignął od upadku, pomalował, murem obwieść kazał, srebra i aparaty kościołowi sprawił 1681 r. Jest tu jeszcze kilka napisów ku pamięci magistrów i robotników w kopalniach. Także w podłodze przed wielkim ołtarzem kamień grobowy, na którym tylko r. 1630 i kilka liter odczytałem. W podłodze przed bocznym ołtarzem podobny kamień, gdzie wyczytać można: *Reginy Pepaniunki r. 1650*. W kruście na takimże kamieniu r. 1704 napis: *Ku pamięci Ryłskiego z W. Ryłska podchorążego Nowogrodzkiego*. Pokazują tu jeszcze piękną spizową chrzcielnicę, którą jak podanie głosi, miał Paczółtowski kazać ułać z zdobytych przez niego na nieprzyjacielu armat. Na chrzcielnicy w okół legenda i r. 1533. Na pokrywie r. 1663. — Dzwon kościelny średni wielki herbem topór ozdobny nosi r. 1730. Drugi z datą 1668, trzeci 1535. *Now. Tow. Nauk. P. D.*

Do parafii należą wsie: *Dąbnik* i *Żary*.

Krzeszowice *). Opuszczając znane opisy piękności Krzeszowic, uzdrawiających kąpiel, kopalń po-

*) Rycina kościoła w Krzeszowicach na listy i osobno jako widoczek wyszła w litografii szkoły technicznej krakow. r. 1847 — litogr. K. Balicki. — Opisy Krzeszowic: w *Pamiętce z Kra-*

bliskich marmuru i porfirów; ograniczę się na wzmiance o świeżo przez hr. Zofią Potocką wystawionym kościele. Budowa świątyni tej w stylu ostrołukowym podług planu Schinkla — facyata z ciosów ozdobna posagami 4ch ewangelistów, dłuta równie jak i inne kamieniarskie roboty Fryd. Kuhna. Nad trzema wejściami zewnątrz i wewnątrz kościoła płaskorzeźby. Wnętrze świątyni zdobią wyroby z chęcińskiego marmuru.

W wielkim w gotyckim stylu zbudowanym ołtarzu obraz Kupelwisera malarza wiedeńskiego. Na tronie otoczonym aniołami i wieńcami N. M. Panna spogląda na klęczącą u stóp jej rodzinę fundatorki tej świątyni. Ś. Mikołaj i Ś. Zofia przedstawiają N. M. Pannie klęczące grono.

Kaplicę po prawej zdobi na drzewie malowany obraz: Trzej Królowie witają nowo narodzonego Chrystusa. Piękny ten utwór Włocha Santi Titi. W téjże kaplicy złożono piękny pomnik z czerwonego marmuru, znaleziony w pałacu spiskim w Krakowie w piwnicy (w r. 1828), który podług domysłu mienią być pomnikiem przygotowanym dla Jerzego lub Hieronima Lubomirskich *).

Do parafii należą: *Czatkowice, Zbik, Gwoździec.*

Najstarszą wzmiankę o *Krzeszowicach* znajdujemy w aktach kap. kat. krak. pod r. 1286 w przywileju Pawła z Przemankowa, którym pozwala Fretonowi z By-

kowa Część III str. 245. — W *Opisie Krakowa* AMBR. GRABOWSKIEGO. — Wreszcie z wielu rozprawek lekarskich o wodach Krzeszowickich ważną jest: *Opis Krzeszowic* Dra M. LISOWSKIEGO. Kraków 1845 r.

*) Patrz moje: *Starożytności i Pomniki Krakowa* — Kraków 1847 r. — Zeszyt IV, str. 55.

Drób - Adama kr. Pato. w Kresowicach - a to Kurzy rasy kochin
chinskich znoszą, rocznie do 120 jaj kładą wprawd. w Kresow.
wsiada od 5. lat - Kurzy białe Wabanockie znoszą rocznie po
60 jaj - Kurzy ciemne Afrykańskie rocznie kładą od lat 5. zna
czą rocznie po jaj 100 - Kurze proste Karlickie znoszą po 100 jaj
kładą od lat 3 - Kurzy niemieckie Włoskie pochodzenia z Norym
Wielkie / małe Wielkie - Paranty czyste w Włoskich i białe na
wzrost zwyczajne znoszą po 10 jaj. Parantaria Kresow
wielka rocznie od lat 18 liczy Wygustow 8. Kur 90. przy
chowanych mlodych 360. - Oby. Sygod. str. 227 -

Tranovsky Barie!

Donoske Baruzief

~~Kroszowice~~ - Krak. - Rok 1853 pod względem meteorologicznym do szczególnych nalezy
 Dla kilku lat temu smutak czas u wielkich nie-
 wank w rocznych obrotach. Dnia 10 ^{lipca 1853} ~~lipca~~ ^{agostu}
 nie 10 wczesnym razem w powietrzu o zmajimie
 zbliżenie się nadchodzącej straszliwej kury - i
 wkrótce straszliwy fenomen rozwinął się w
 swej całej przerażającej swietności. - Deszcz łunat-
 ułkowy miejscami z trąbkami, ale wielkoci ja
 ja gwałtem - z łuną następującą chmury gwał-
 natnie gęstej ale o wiele drobniejszej, coar gwał-
 utawał się, szary, drobniejszej a natamniał kopy-
 le wody wie, kore, obfite jak dalece się wkraca
 zdawało się, iż mi dozwala ale woda cała mąka,
 z groy na ziemi, upada. - Pierwszy i bityskawie
 bez przerwany trwały wylew, term z jawnie, ceter
 górznie, brzoje, ceter. - W tym kroszowickim procie-
 gn czas najokropniejszej prośbity się, spowro-
 tami. Wz, woz, edaty się, ciekami, a miłkie
 pola i tak, jeziorami. Cała dolina nad Kroszo-
wic do Myślenick, kroszowickie krójeżelazna
 przedstawia widok jakby, wron brzożennego
 W samych kroszowickach woda zdawała się, do mnie
 ukońca, krójeżelazna w uioy na otwor wprost
 na, zrujnowana, utalacty, obrot agrotu wyprosta
 i potamata, kroszowicki z szary w wodach pol pae-
 ranata. - W Filipowicach, Michlinie parę chaty

Lomboryum 4. Jänner 1868 Tomaxyr Anton,
Schiff Zettel.

Seuffin, Mäßigkeit und Aufpflanz
vom Holz die Hüter zu. Seuff und
im Zeit wieder, bringt vor dem
Güter wieder kommt im Zeit.

(Gen. H.)
1624 853)

i chudst ze vyznam zimista - Seuffin x poverzany
vrbli zambrnych zbrach do vrbli - Bosta vrbosta
at shony vrbosta Seuffin i vrbosta

Zbiór widoków Jawniejszych pamia-

tek narodowych J. D. War wydany przez

Zygmunta Vogel - Warszawa. 1860.

~~Widok Kreszowie~~

Widok Tarnowa

" Lubrowa

" zamku Turyngalskiego

W muzeum biblioteczni 1363 - 1399.
opisem

Widok Pwain

~~Kreszowice - Jatai w Kreszowicach w Ktobach # 433 1873 T. XVII~~

z Rywna.

Do jedney z najpiękniejszych stacji nalezy wiec Kreszowice, o mil brzy od Kraowa odległa i tyleż prawie od granicy Krol. Polskiego -

Kolaj relarow: Waprowo wiedeńska i pa w jej kraj Kiermasu, najprzod bieznie wrod piawystego morza, gdy nagle ozrom jadacego ukazuje sie petnie uroku Kreszowice

W dawnych czasach skladaly one wraz z 33. waiami i miasteczkiem Noruzgora hrabstwo Turyńskie, Friedring starego, odpu Turyńskich, ktorzych pamieci uwiermit symem swoim Jan Kochanowski, a w naszych czasach J. H. Niemcewicz piškony historyczny, powiecia, pod n. Jan z Turynow

Sty nety Kreszowice przed potwiekiem Kapieliemi wiaszanemi i zrodtem wody relarow; obecnie ustapity one J.

pięćdziesiątka silniejszym i skutecznym
wym w środkach wodom siarowym
w bliskosci Krakowa Leczyca.

Mineralne wody tutajze pić w r.
1780 doktor Leonhardy poznat i wsta-
nowic ich lekownie

384. 852 444-856
272 853
205 254

Nürnberg. Magistrat.

geb. 28. Dec. 1852

Im Auftrage d. resp. d. h. d. h.
der allhöchsten Obrigkeit d. d. d.
Nürnberg. Magistrat. d. d. d.
d. d. d. 25. d. d. 1852 d. d. d.
d. d. d. d. d. d. d. d. d.
d. d. d. d. d. d. d. d. d.
1. September 1852 d. d. d. d.
d. d. d. d. d. d. d. d. d.
d. d. d. d. d. d. d. d. d.

F. d. d. d.

III

h. 357

Nürnberg am 8. Okt. 1852

E. d. d. d.

ist. 10/10 852

und d. d. d. 1852.

d. d. d. 10/10
d. d. d. 15/10

Large signature

9. d. d. d. - 16. d. d. d.
d. d. d. d. d. d. d. d.
d. d. d. d. d. d. d. d.

41525
1. d. d. d.

158

2. d. d.

III
2

23688
1852

41525

11
1/2

27. 27. 27.
Die aus dem Hof. Kabinete Dinnar Ch. zugewiesene
sichre Platzzeit von Legation für abgeleitete
Ergebnisse des Hof. Tinkel, wovon derselbe seine
Platzzeit wegen seiner eigenen Anwesenheit
in Lemberg ausnimmt und in der Kabinetsverwaltung
den demzufolge zugehörigen Platzzeit
hat, wird dem Gubernium in der Anlage
mit Genehmigung auf befristete Zeit
vom 25. August 1852 Z. 20880 zur
beständigen Amtsführung und wegen
mangelnder Verschiedenheit zugewillt.

Prag den 25. September 1852,
Für den Minister des Innern,

Alfred von

VII

Sta. k. k. Landsgubernium in Galizien

Petragarna - w parafii: Wojewodziech - o mile, od Kroszowic - w najpiękniejszej okolicy - w blasku słońca: Pieszkowy skaty - w dolinie skalistej, mi, dy, rze, dy, dźwięki gorami pokrytymi woda źródłami, rozdzielona zia zasilenie kilka sadzawek. Dno skaty mający, w rze, Dłone ciemne Kanaty, dół mają, całego zakładu, a styczny wy-
 long-rebrany ikry w pniakach klaszarych, męsty dźwięk na liście, pręci, kora zasob potra-
 gów - zikkad ten, Jai to W. Dr. Nadziwo niekiego jako gospodaraki, analadonama gubny
 mcor Kądęgo mioriskiego narad wtaucila zimnokiego, Kow tyllu prwabu zrobita
 skaty: Kamienie. - Ande to ptwzenie przyrodabia szorny domok Szwajcarski sly-
 tem lekkin a z wielka prwabu, nemiacyony. -

Krzeszowice - miejsce uprzywilejowane zabawy dla ludności Krzeszowskiej - gdzie w
 rannym i prowidnym przeciągu kłoci z klasnej wyjeżdża z Krakowa i mieszka na dny
 Krakowa widać się, przetrucanym prawni, dy białe kamienie Droski; nlic liji i
 Kaszlanów, ciemne muntarne - cióra i praprowi tej wsi - z pretensya, matego zwa
 Steorka - chrucia pruchadła pod lipami jest rinta jednak i miedna - Kwocirt elegandki
 wyatunioy muntarni kasa w gnocie swiatyni berlińskiej - Drowac Koleji zelarnij -
 Wycierka do Krzeszowic Dugarda zupełnie miszeranickim vanakami - Ob. Cas.
 1857. № 132 -

Wcaym gwałdownie i zaktadach przemysłowych w dobrach Krzeszowskich daje się
 widać ta wielka chęć szanownego bractwa miszeranickiego, Krzeszowic prawni -
 nem rolnictwa i przemysłu. - Władze to brjny nakład gdzie go potrzebna ludzic

z d. 1851. X najpierw niejza re, kwoj ma pumylnego wozwini, cia. — Ob. Urao 1851. A 166
Zapno puzya rwanego radzaji — slada owice angielobuich. Swinie z angli owice czarnej
Slada kromi: w drzewa agrodrownych prostawnikach — Hamilton ^{lubiej} ^{miestkami} ^{owice} ^{czarnej} ^{owice}
Dabnickiego — i innego kamienia a w agrodrown, lioz i herbam, wyrobom ptkojarych i w zonych owice ucy-
nnych w kordwici w najmniejszom sene.

~~Krasnowice~~

142

~~Offen in Polstoffs ¹⁰Empfang, facillim, zucht~~

установки и аппаратуры:

установки в 5.

установки в 5.

установки в 5.

Przełęczka potok powiat Chraczów



Lüttich.

Dieben Neun Gulden in W. W. walese den Gr.
-Anzeige an den seitensirten Briefen lesen
für das Jahr 1844. und den Dobromil. k.
Luit. Konstante müßig lesen anfallen, für
mit beständig wird.

Dobromil den 30^{ten} Oktober 1844.

Best. g. f. w. w.

⊕ Michal Leszega

164

Dulówka stara potok w ob. gm. Krewowic
pow. Chranów.

Mp. 7. Xb III. Xb II. 11.

N^o. 14.

Tages-Rapport

der

Polizei-Direction

in

Krakau

vom

18^{ten}

August

186

4.

Wreszowice miasto powiat Chracow
pocztu loco

Pucstren gminy

Chmielowa

Serow wzajniarskich fabryk

Podragarnia - stawek

Stawina

Namienski Torzy

Stynskie Kosciele

Sierocane zwoda

Zelazne "

Kapielowy zaklad

A.

skich tych sprawców oddano do sądu.

— Sługa u propinatora w Kocmyrzowie Joachim Achler, przejechał wczoraj rano na Stradomiu i skaleczył p. Józefa Nasturkiewicza, 84 letniego starca, a po południu Jędrzej Zgrzebac, parobczak od restauratora na Zamku, przejechał na Kazimierzu 10 letniego Arona Springera, syna złotnika i uszkodził mu palce u nogi. Obu woźniców przytrzymali policyjanci.

— Rozalia Janikowska, 16letnia piastunka z Starego Sącza, pobila 8 miesięczne dziecko, które niańczyła pod L. 387 przy ulicy Szpitalnej.

— Wczoraj późnym wieczorem Zygmunt Cybanowski krawiec, aresztowany został za awantury nocne i znieważenie strażnika policyjnego.

— W Zabierzowie aresztowano dziś w nocy w karczmie dwóch kelnerów od p. Frübecka, którzy porzucili cichaczem służbę i chcieli powrócić do Czech, skąd pochodzą, a w Zabierzowie zamierzeli wsiąść na pociąg kolei.

— Antoni Janiga z Gromca, syn flisaka, kąpał się się w sobotę w Wiśle w miejscu przeznaczonem do pławienia koni i tonął już, gdy go wyratował jakiś wojskowy pławiący tam konie. Janigę aresztowano za kąpanie się w miejscu niewłaściwem.

ropejskiem. Anglia też będąc wyspą, jest państwem Oceanii; ma ona swoje interesa w Europie, jak i we wszystkich częściach świata ale do żadnej wyłącznie liczyć się już nie może. Nigdy ten charakter Anglii nie przedstawiał się tak wyraźnie, jak teraz, a jest on niemałego wpływu na ogólne położenie polityczne Europy. W kombinacjach politycznych przestano brać Anglię w rachubę, wyjąwszy tam, gdzie interesa handlowe potracają o sprawy polityczne, gdzie kwestye wielkich dróg morskich mogą być przedmiotem sporów.

Wielkie wstrząśnienia europejskie, które zmieniły głęboko stosunek sił mocarstw stałego ładu, granice ich i organizację, pozostały Anglię w spokojnej kontemplacji, a mowa tronowa o tyle o nich wspomina, o ile w następstwie ich system wolnego handlu, który w Francyi pierwsze stawiał kroki, ustępuje napowrót systemowi protekcyjnemu. Wiadomo, że

Kwadratowa, wieś i gm. pow. Chrzaston - par. Lijowice - paraf. Tai. Babie - Dom. P. Lijowice.

Obszar. gm. 2505. mż.

Szkola trywialna -

Włosien' przy granicy ^{Babie} ~~2505~~ (7 XLIV 12 nb. _{na mapie wojewódzkiej})

Włosienka (Rudka) pow. (ob. Janów) "

Rudka przy. na ^{Rudka} ~~Włosienka~~ przygr. z Starą. "

Kwadratowa pow. Szczerony, w lecie u młog (7 XLIII - 76 XIV 12. 11 b.)

Marzyki in. Hidrogr. m Krakowa st 24-28. 54)

Kwadratowa wieś - Marzyki in. Hidrogr. st 54 -

Jerioziana gotka z wygona przy drodze do Portu chonna
Gotka jerioziana

(ob. Kiskora wyprawy u wykop. Kowalskich. w

T. I st 33 ¹⁸⁰ Wyprawy Nyls. Kistomernu filozofia.

Akademi u mój. Krakowski) (7 XLIII 12 nb)

Emetarysko pogańskie pod Włosieniem (7 XLIV 12 nb)

Piaszyska wydmy od granicy Babie " (7 XLIII 12 nb)

Łurek Kwadratki przy. kilka chat nad Rudką "

Nawoźisko mniemane opisane przez Kiskora "

Chrzemienna stacya Lawna z czasow prehistorycz. "

opisał Nawoźiska przy drodze do Portu chonna "

Jeriozysko ob. Nawoźisko mniemane "

Nawoźiska

Stawarki z Kopalnie tu zamieszane Szio (Kiskor 34) "

Sorzu

M. 7 XLIII - XLIV. 12.

7.

Wzgórza

Stawionka przy (gm. pu stronie północnej Kwaraty
Ok. Karkona Rozpraw. T I str 35.)

Wykopaliśka Kwarałskie - str. 2 pu Włocławca (ok. Kark.
Kona Rozpraw. o tych wykopaliśkach w Dzierżku Wy.
Dz. historyczno-filozoficznego Akad. umięt. T I
str. 53.-80) i Kłoty T XIII N 476 str. 110. i 111

Siemota ^{i przy} Kwarata pu stronie wschodniej nad Siemotem
półkolem (ok. Karkona. Rozpr. Lipowca str. 3 - Marzyk. 9.)
154

Siemota potok graniczny między Kwaratą a Regulic - dystrykt
Regulki Marzyk. 22. 54. 55. 24. 28. - Płynię dalej pod
Porby i Oklesna, yżni do Wisły uchodzi - także Regulki
zwany). (7 XLIII 12. 13) pl.)

Stoszenie las i pastwisko.

Scriveriana gora n. obs. gm. Linacata
pov. Chrxu n. v. -

ad aera

3 Juli 841.

10/11

Gubernium
2nbos
111
und huius

1. Lf.

Geniiff

40872 841
30^{te} Junij

L. P. Prætor St. Linnæum ab
15^{to} 7^o 1841 3424.

Włosienka (Zaryna vs, ze szkiełkami Takowych
na podudnie Babci, około rzei Włodzimie
Przeptymawary wrota, spada ku podudniowi
i sord dolny młoty w pada do Maty Bregi
4-6' wys. szer. 3' szer. 1'

Kowandka Zaryna vs, strumieniem wielebatym
komendy wojasami Kowandty, Płynie do pod
woy ku podudniowi. Pod rzei, tworzy koryto
szerkie 18' szer. a 3' głębokości. W środku tworzy
strumień 8' szer. bregi 4' wys. wplywa do koryta
od zachodu. Wios to, wznijuje lekkie przesycenie
wzrost otworone w zachodu strumienia. Wznosi
wzrost Kowandka wiecej przepływa dolnie, korytem
9' głębokości i spada do Maty wzniesion i szer.
lic. Materij do rzei decydujących. Zburza
wzrost nagle w rzei i topi rzei vs
podudniowa (Mazowieckim i Hydrografii
m. brack. 8 y. Krakow 1844 str. 57.

171
Mogitki zniszczone na Wje Paskach. w obr.
gen. Kowaczki - pow. Chrzanów.

39545
3317.

M. y XLIII 13.

Lozecké knižecství - blata w chr. zem. knižecství.
Fa. p. 1000. Chrzanow

Imornica potok. v. obr. gm. Balice -
po stromi potu. radi. - pros. Chrazanov.

148

und dem fernerhin dem
Abtischen unregelmäßig
aufführerischen Auftrage
in Betracht der Befand
huy dem Abtischen dem
das ferner Oben
fand dem huy und
Abtisch dem Abtischen
Amig dem huy
Abtischen dem

mit 5 Einheiten

39546

3318

Abtisch dem huy
IV

6
173
Torfoniska n. dr. gm. horacrata-pin
Chrzanow-

M. 7 XLIII 13

~~505 5117~~
~~172 5117~~
~~171~~
~~170~~
~~102 89 511~~
~~163~~

67 July 1841
11

Gubernium
Lennings
Ant. Margareta M. Franckena
Ann 29 Mai 1841 J. 6745.

174
Jeziorzyńska stady w obr. gm. Warszawa
pow. Chracanow. bydo obserne.

M. 7 XLIII 13.

382 8 m d
382 8 m d
382 8 m d

8 Juni 1841
15

He

Herrn Justizrath H. v. Lambert
Gubernium

Lambert

382
m

Kwaczata i Liniata mies' i' gminia
powiat Chruszow

Przestrzeń gminy

Kamienka las i' pole

Płocznian las i' pastwisko

Artozin las.

Sierota pryz

Kwaczatka pole

Kvackatka potok v okr. gm. Kvackata
pamiat Chranov
(:ob. Poluce:)

~~19. 95~~
~~405~~

~~of 72~~

~~8/200 13/334~~

~~1848~~

~~12~~
~~245~~

~~290.~~

566.

Sept.

Libię 2 maty. wies i gm. - pow Chrzanow - powta
 Chrzanow - paraf. Tai. Libię wielki. -

Obszar gminy: 4087 m². -

Tanow

Tanowicki } pryo. (7 XLV 11).

Mocnydo " (7 XLV 12) Moszyto-mylac

Folwark leony (7 XLV 11 "6)

Lesniowka "

180

Libiąz wielki - powski Libiąz duży zwana - wieś
gm. pow. Chrzanów - prawa Chrzanów - pow. Tai. loco.

Obszar gminy: 2342 mg.

Przemieszczenia wódok Chryst. Pana Wosiołtek drzewiany w s
1731 wybudowany (Lejkow. Przeglad zabytka. prus. et 27.

Wosiołki przys. (7 XLV 11).

Jarzątko " "

Libiąz nowy Δ (162'9) " Grodziskiem zwane (ob.)

Miliszyska } przys. (7 XLV 12)

Miliszyska } " (nb)

Stawek z młynem " (nb)

Szyjki przys. "

Libiązka pólak. (Marsykiemiera Hidygraf. m. Krak. 24. 27 49.
(M. 7 XLV 11. 12. nb.)

Wapienie matronie Marsytk. 49 - (7 XLV 11 nb)

Mokradła libiązkie lesne " "

Libiąz st. (Ob. Marsykiemiera Hidygraf. m. Krakom 9. 17 21
24. 48. 49).

Grodzisko libiązkie Δ (162'9) (Ob. Dziejomny Wydz. historycz.
florystycznego Atlas. mm. Krakom. sprawozdanie z wy
ciarki p. Kistkom 1873. P I et. 29) - pusty niwota
slady wataw. (7 XLV 11 nb)

Kamieniotom w tem miejscu " "

Poprzetniki przys. } (7 XLV 11)

Paprotniki -

M. 7 XLV 11. 12.

Łęgota wieś i ym. pow. Chrusanów
 powiat Nowogórn - paraf. Św. Płki.

Przebiegi gminy 874. mg.

Łęgota pokład i kopalnie (z Wykazy etnicz. Państ. 17. XLIII 10 n/6)

Łęgotin " " "



Kwid

Na przedzieciach i osm n^o 58. Przynskich Monety Konwencyjny
ktore nizy podpisany na zakupienie parę Klaury na
solwark Księżyna & Regi przetozonego Konwentu Sij.
Dominikanow Crotkowskich w gotowiznie na Dniei Sij.
sijszym odebratem - niniejszym kwituje -

Crotkow Dnia 21. Kwietnia 1850

Jan Kostrakiewicz

Pest 58 fr - du

Jour. Art. 217.

Lata 5. Krakau - Grabit mi gold. byt. Korzeszowice - miyf. Ploki miynagot-
 naterca dr dobr hrabstwa Teorerginskiego, hr. wdama Polockiego - Wgi miotwa tulej-
 vrem prodokhorano na nyotawie Krakowokiu, ⁸⁵⁰ 859 r. - Galman z zelacim i galma
 Ob. Egid. Nol. prum Krak. 44. 24. 27.

~~Ligota~~ ^{Ligota}
w Krakowskim

184

Galman (Lapis calaminaris) Kruszec ten zinku
w wielkiej obfitości znajduje się w Ligocie, z pozosta-
tymi dawnymi sreblikami bitymi przedtem na otoman-
kę, której jeszcze ślady widzieć się mogą, z pozostałymi
dawniej sreblikami, również jak i świeżo otwartych
wybiera się galman bardzo dobrego gatunku, o silka
tylko takci pod powierzchnią ziemi znajdujący się; z
tego przez dystryllację, w naczyniach zamkniętych,
sposobem od Margrafa podanym. - Galman znajduje
się także w Oknozu, na miedzianej górze i w in-
nych jeszcze miejscach mamy jego niewątpliwie
miejscą. - (Ob. Jana Jastkiewicza Dysertacya
& G. w Krakowie 1778. str. 9.)

Z miedzi i galmanu tutejszego - zrobił na publicznej
lekcji w 1778. Jastkiewicz mowa. (Ob. Dysertacya)





3354

Posyłam na wychodzący w Lwowie „Dziennik
Literacki” prenumeratę w kwocie 2 złr. 20 int.
na czas od 1 kwietnia do ostatniego czerwca.

W przeciętnej kwocie 30 int, które
zapłać tam nie dodatek, a gdy teni nie wyjdzie
potracam je z oba tego per tam tylko 2 złr.
i 20 int.

Imię i nazwisko. Anna Slesyńska.

Miejsc zamieszkania. Cieplice.

Adres poczta. Lwów.

Lgota - Trzebnian droga prowadząca od dworca kolei żelaznej
z Trzebnian do Lgoty prowadząca - myto drogowe za 1/2 mile
pewnowane wzdłużnie przez konwoje z dnia 12 Kwietnia 1862 do l
1401 - rozakta miast Kolo egilni. - po 2 Kr. ad Kardoj vrbatki
zapracyn - (Ob. Dodal 1852 st 23)

186

Lgota - Ligota. wies i gm. pow. Chrzanow.
powta Nowagora.

Galmann poltady
Szybiki oturiamkone
Galeny poltady
Zelara poltady i kuzalme.

Leitung N. 9 am 18. d. C. am 21. Juni 1859

Böhm. Gütervertheilung 1859

N. 613.

N. 6954.

1

Publ. über die Vertheilung

in Böhmen!

Im Auftrage der k. k. Stat. Bd. Behörde der
k. k. Stat. Behörde in Wien
Vertheilung der Güter
am 21. Juni 1859
N. 6954
Vertheilung der Güter
in Böhmen!

Ein Gut
für 1859
N. 6954
Vertheilung der Güter
in Böhmen!

Luszwonice wieś i gm. pow. Chrzanów - paraf.
Chrzanów - paraf. Tac. Kosciółca.

Obszar. gm. 1552 morg.

Słota paraf.

Ob. Marykiennica Dystrykt. m. Krakowa str. 1617
18. 22. 52. -

Puszcze Luszczewickie - (7 X 4 IV. 11 n. b.)

Kapliczka przy drodze	"	"	"
Górze Taki przy Dworcu. nawa	"	"	(ob. opis Janusza 1809)
Podlaska puszcza	"	"	"
Kuligowska "	"	"	"
Kurzeconowska "	"	"	"
Bartoszewowska "	"	"	"
Kurzejanski cieki	"	"	"
Protonska puszcza	"	"	"
Szytonska "	"	"	"
Koziłkowska "	"	"	"
Koziłkowska "	"	"	"
Kurczowski ogród	"	"	"
Od Grabu nawa	"	"	"
Górskie Taki nawa	"	"	"
" " mate	"	"	"
Dębina. Od Dębiny	"	"	"
Naroznik. 2 Naroznika	"	"	"

M. 7 X 11 II. 12.

Pod figurą - miasto Taki - (7 XII 11 n6) ob. opus Jaworzna
21804.

Kempie - 2 Kempia " " "

Lesnik - 2 Lesnika " " "

Jezor - od Jezora " " "

Pod Dworem - " " "

Sad fruktowy Dworski "

Nad Babeem. gr. n. u. -

Orzechy - las i pole.

i Buksz - gr. n. u.

Mętków wielki - wieś i gm. - pow Chrzanow
powta Lipowic - paraf. Świ. Babice. - mylnie
Mętków eranna.

Obszar grunty: 1828. m. z.

Czecho potok - ujście do Wisły w Mętkowie wielkim
7 XLIII XLIV 10-12. - o granicę Mętkowa w Łosku
Mętków (Ob. Maryn Kewisa Hudygr. m. Krakowa st. 6. 8. 9.)
12. 13. 16. 22. 24. 27. 50. 51. 52. -

Mętków wieś (Ob. Maryn. st. 22. 23). 20. 27. 53.
" Ob. Lękarzów. Zabylki. przod. 23. -

Dąbrówka -
Mętków maty } prap. (7 XLIV 12) Ob. Lipowca opis Hist. Biał. 2. 3.
~~Dąbrówka~~ } prap. wsi Wiśła i Ptaszk. ob. Maryn 53. 54. 28. 24. 20.

Starzek } przy Mętkowie matym 7 XLIV 12. nb.) Maryn (53
mokrznost }
Czecho
Wedle Hedy pole - (7 XLIV 12 nb)

Na Starach } lasy: pole, t. k.

- Stawy
- Grabina las. "
- Gronow las. "
- Marska las. "
- Czarn^a Polkic^a } las " I
- Polkic^a czarn^a }
- Zmierow } las. "
- Zmierow }
- Spalioka " "
- Zakretch " "

Ob. opis Dobre Lipowca.
lasy -

M. 7 XLIV 12.

Stok 2 Dozbrovski ze Stanu uhadzi do Wisty Marozki. 24.

(7 XLIV 12 m6)

McKam - zastak (ob Wykaz Rodzic. Tetyet.) "

Atly n zidasi na 2 Kozmiesie)

Fr 2.

en

Wird dem Herrn. Ernten
zum Aufnahmungs Erlaß zu
zust. -

Wismars am 12. Januar 1855.

Metzger

Mickinia ^{rości i gnie. por. Chronon.}
 0 ^{przełta i paraf. Tci. Nowagota - mylnie Mickinia}
 zwnna

Trudniejsi gminy: 965. m.g.

Mickinia Δ (221.4) z. XLII. ii. -

Galmanu Kopalnic (na mapie wojewódzkiej [? XLII. ii. 26].

M: z. XLII. ii.



Kwid

Na przedwziętych ~~skroc~~^{skroc} czynszach 48 zł Mon: Kon: które niżej
podpisany na wyptacenie robotnikom przy obra-
bianiu drewna i budowaniu stodoły i przyposy-
waniu budynków na folwarku Kwiżyna z rok W:
Krzyszta Preora Konwentu N. S. Dominikanow Croot:
na dzień dzisiejszym w gotowiznie odebratem coniniey,
szym kwitkiem

Crootkow dnia 29 czerwca 856

gdz wst 56 zł 48 dn e Mh

Four Art. 387.

Jan. Rostrakiewicz

~~Checinny - Dobnik - Mielkonia~~ ~~Flaszny, Mar...~~
szpat ciemny szpat wapienny

~~Mar...~~ Kłose w wielkich ławach kryli batra-
nach płaskich, płaskiady formiarskich robia, gory mar-
murowe, dawniej starone i wydobywane w Flaszniach,
a teraz przy Czernej w Dembniku, w czarnym kapa-
rowym, szarym, zielonym brunatnym, zottarobia-
tym kolorze; w Mielkini na czerwonej i nowej
gorze piękniejsze jeszce prawie niż w Dembni-
ku znajdują się w przyjemnym czerwonym kolorze,
a im głębiej, tym piękniejsze w większych batra-
nach. - Ob. Jana Tyskiwicza Dysertacya 88
w Brakowie 1778 - s. 8

W Checinach ze szarych zrobów wybierają pozostałe
otowianki kawatki, przy szpacie wapiennym
i szpacie ciemnym się znajdują: - it id.

Obacz: Prhice Szajnoch "T. I str. 267

Anton Trubelowski, Kassa - Dobro 22. 00
— R. — 50.

Miokinsia w Krakowickim

Gatunek Trapu (gliny towarzyszy) który się tu znajduje
bardzo wiele zelaza w sobie majacy -

Pod Miokinsia za Krzeszowicami porfir, który for-
muje góry ciągnące się do Tęczyńska, a stamtąd do
Alverni. - Ob. J. Jaskiewiczza Dysertacya 83.
w Krakowie 1778. str. 9. -

527.

Stanisław Kwakcyjo

Wzatkacemu przytamt 27 70 r. jako
prenumeratę na "Dziennik
Luberański" umarajsi o dalna
premytka

Podymno 30.12 865

Stojanaw Grolmij
Polski

~~Mienkina odn. Mienkina of Krak. - Ekspoz. i. gotit. kraj. Krzeszowice -
nuf. Nowagóra ning. nuf. nat. - nat. do tobi. krabat. Terca. r. 1810, dzis. kr.
wid. Poloch. - I. gorn. tudy. na. na. w. Krak. w. 1810.
Porfir. ex. w. i. r. w. - Ob. L. Krak. Ad. p. m.
86. H. 27.~~

Mlynka of Krak. - Ekspoz. i. gotit. kraj. Krzeszowice - nuf. Rudawa ning. nuf.

Die fäbriſche
Realitäten und
Gefäße. Lit. N.

2. *Niwka* *St. wisth. att. wos. Nowa gora - Krak. - Ghs. in gold. bayt. Krzeszowice -*
may Nowa gora ningnefust -

1. *Nowy wa. Gora may Gora Nowojona - Krak. - Ghs. in gold. bayt. Krzeszowice*
may Rudana ningnefust -

Mirów wieś i gm. pow. Chocanów. -
powiat Alvernia - paraf. Taj. Polka. -

- Przeobrażenie quiny. 874. mg. -
- Podtęże - przys. z kaplicą z. XlIII. 13.
- Kaplica przy drodze do Oklesini. z. XlIII. 13. " b.
- Mirów Δ (163'8) - przy folwarku " "
- Garniarzów. 5. murat.
- Góry - pole or. - (wyciąg. z mapy katastralnej)
- Trzymiarki - pola orne "
- Podtęże - przys. "
- Pastwisko - pastw. gm "
- Wista - rzeka "
- Przewóz na Wiśle "
- Trzywożisko - or pole - łąka "
- Góry - Δ (163'8) ob. Mirów przy folwarku. "
- Dwór. z ogrodem "
- Chetm - las. i wznies "
- Kłoboszyna - pole orne. "



X

Leitung

Oben zwölf Gulden Rogen von hiesiger Spezerei
für den Tempel des Heiligen von dem russischen
Erzkamerer administrativen Rats der russischen
Imper. Erzkamerer von 26^{ten} Februar 1850

Es ist 12 Gulden

Jour. No. 140

B. Horowitz

~~Möven - Kranke. z. L. D. möcht' sie Pnyrdliuway jntco
margrativric -~~

~~Między w charakter - piątkowski otwórcy latygozn zawiąza, i za osymnosen
rozwiązanych się sta między wulkannem - których lania skrzepna, wocy
wskazywa profis w tej otwórcy znany - (Klasa II 280 ex 852)~~

am 1. Oesemba - wofen ab einm ninyngfurd ist -

Srawiory of bny Krakaw - ofh Krakaw I sect. in gotit. bny. Krakaw - ist maylar St. Ste.
phans kirch in Krakaw ninyngfurd. -

Srowodrza of bny Krakaw - ofh. in gotit. bny. Krakaw I sect. - ist maylar St. Stephans
kirch in Krakaw ninyngfurd. -

~~Miron - Prus. Jan. Sandamurski. praindabi Margrabowie Myozkarski
z tąd pisat se, Adam z Mirna Mysko. 1703. - tudzie Josef Gvaraga
marg. Myozkarski. kaszt. Janb. i zena Adema Myozkarska - Postr
Svirzian Margs. Pinizonstiegu - ^{vzgl. Jani.} St. Mis. Mivicki w Herbarni IV
str. 503. jir v ostavnych nie napominu. -~~

Przypadek # 41.396.

~~Mirów x prap. Padleze -~~

200
p. Heapuis

- ~~1. Goiy - pole orne -
Przymiarki - pole - orne
Padleze - prap. -
Paclwioko - pracie. gm -
Wista - reka -~~
- ~~2. Przymozisko - pola orne - tyka
Przemax na Wiste -
Goiy - 4. -
Mirów. dwór x ogrodem -~~
- ~~3. Chetm - las.
Wotkopyna - pole orne -~~

Łętoszowa wieś ~~igaz~~ gm. pow. Chrzaniów - powiat
Trzebinia - paraf. Tai. Trzebinia.

Obszar gmiany: ~~1033~~ 2293 morg.
Ob. Mawrykiusza. Hydrograf. m. Krakowa. 16 50. 57.
64.

Ob. Lepkowskiego Labytki m. Krakowa st. 33.

Ob. Gregórej } w górach pasmo gor. powryna się ad Trzebinia
Mozzowskie } i Woli filijowskiej przecięga przez Młoszowę,
Trzebinis, Mysłachowice, Siewsz i Ciężkowice
(7 XLII - 8 XLV - 9. 10. 11 nb.).

Młoszowa Młoszowa Δ (219') (7 XLIII II)

Ciechto las. po stronie południowej "

Mysłachowka } potok. (7 XLIII XLIV II. przepływa
Stola } Młoszowę, Trzebinis i Płotki -

Stok Łazny } strumień (7 XLIII II nb.)
Such.

Zamek. i ogród opaskaniowy murm. "

Mieruchowiny Łaki }
Zmalioka " }
Jurefiny " }
Swiniski pysk " }
Łosiny - Taki leone. }
Kwasli " }
Strzałka Solina }
M. 7 XLIII II nb. Ob. Kolberga Hydrografii
okolicy Krakowa T. I. st. 144.

M. 7 XLIII II.

Poleszycka Taka
 Pusty staw
 Chechelockie Taki
 Kamienskie Taki
 Na stawkach } Taka po sadzawce
 Na stawisku)
 Rzyrzycka Taka
 Pasternik pastwiska i lasie Łasku
 Lekawic - } Taki i pola
 W Łekawcu)
 Kamińskie pole (wrory)
 Na jeziorach "
 Stawki przy Dwiej mce "
 Bartkowska gora "
 Łysa gora "
 Pod Kaszką "
 Za Wapiennikiem "
 Wapiennik skaty "
 Jędrzewie "
 Zwierzyńskie (ogrodzi Jędrzewca) "
 Pitatowa gora } "
 Gora Pitatowa)
 Pod Skatere "
 Łaskatere "
 Podtrzebnie "
 Otkusnica "
 Łonice "
 Wykieska } las-
 Grzmierza)

Stowryolka las.

Chechto las

Dury Kopiec. mogila.

Pod Duryem Kopcem las.

Na duriu Grobli } "

Dura grobla }

Wietki " "

Zielony mostek

Pod zielonym mostkiem gaj

Larek las.

Chude Taki w lesie

Lagunowice } las.

Wagunowice }

Gesta Olsyna "

Bornion " "

Lariska slady wai w Bornionowej

Strzatta gaj

Smory lasek las

Panienskie Matki w lesie

Kolce Matki } w lesie

Matki Kolce }

Wentryson Pot las.

Debnik las.

Nad Prucryskami las

Prucryska ob. Prucryska

Osiny wzgorze

Na Osinach las. J

Kamiek (na mapie wojakowej) (z Xlat III 11 mlc)

Szabelnic - miejsce dawniej fabryki

Stara karczma

Grzeble

Lipa starożytna na dziedzińcu zamkowym

Stare mury - dom nr siedemnaście zamkowy

203
Ob. Młocznowa w tyg. III. 1865 N 279.

Ob. wt. Młocznowa

Łosina pole

Strachta dolna

Młocznowa ręk.

Isabelnia

Lysa góra

Piatowa góra

~~Barbarska góra~~

~~Dezmitki~~

Stare mury

okna dół Juszczynskiego nośnika

Komowie

~~Dulawa~~

Włosa

Morawia

Pałka

Filipowicka

~~Łosna~~

Kleszowska

Rudawa

Pań.

}
Ob. młocznowa
Pań.

N^o 435.

Pragnąc Redakcyi Gazety Lwowskiej
zapewnić o umieszczeniu powyższego
proszęcia jak najprędzej w najbliższym
Numerze Gazety. —

GALICYJSKA KASA ODRĘCZNOŚCI

WE LWOWIE

Lwów dnia 24. Lutego 1872.

Zima

204
Dębnik - pole w obrebie gminy Moszcowa
pow. Chrzaniów.

Obacz: Moszcowa w Tygodniku ilustrowanym,
majem r. 1865 N. 279. Ob. ut. Moszcowa.

Merck Weidman

Salaman Kreisky

Barthowska góra w Moskwie
pow. Charkow

Ob. Moskwa w Sygod illust x r. 1865 Nr 279
Ob. art. Moskwa.

Moskwa w Krakowie - zrodzami Moskwaickimi - ktore tworzą sie z
Parskie filijowickie i Uerminskie tworzą, Kraszanka, Wlwa w dalozym,
wzrost kiejn manie Antony przybiera - probki ten probuje mware Soliny tej wle
sa ~~przy~~ Wlwyj frontacya. zynny przedawia charakter 9, 3 (Ch. Pary - Cas
A. 208 a 857).

Moskwa nied i gm. - pow. Chirzanow -
pouta ~~Bezzenice~~ⁱ - paraf. Fac. Trzebinia. -

Der Stadt Kollomea Stanislaus
Kaiserliche mit Rathschluß der com-
municirten K. K.

1708. 793.

15575.
2548

Deym

Uytlachowice wieś i gm. pow.
 Chreanów - parafia Chreanów - paraf. Pci.
 Trzebinia. -

2026.
 Trzebinia gminy 845 mg.

Wysoka góra Δ (226.4) f. XLIV. 10.

Wozibrod. potok

Młyn na Wozibrodzie pod Wotkami f. XLIII. 10 (ok)

Cynku Kapalsie - pryo. (na mapie wojak)

Galsmanu "

Leńciszówka -

Wzrost wzgórz - piękny widok na Trzebinie i Chreanów.

XLIII.

M. f. (XLIV. 10.)

Dzień 11^{ty} marca 1861. na godzinę Dziennika roku do
Marszyny przez przetworzonego gminy konwersum. —
Klikowa Dnia 11^{ty} marca 1861. —

Peter Lil
Rally. Concepts. PLS

Kundmachung.

Nach einer Mittheilung des h. S. Ministerial-Erlaßes vom 25 Feber l. J. Zahl 5861 können nunmehr Fahrpostsendungen bis zum Maximalgewichte von 5 Kilogramm auch an Militär-Personen in Bosnien zur Beförderung angenommen werden.

Es- Trink- und dem Berberben unterliegende Waaren bleiben wie bisher vom Feldpostverkehr ausgeschlossen.

Was im Nachhange zu der h. o. Kundmachung vom 14 Februar l. J. Bl. 2975 zur allgemeinen Kenntniß gebracht wird.

Lemberg am 1 März 1879.

domych Antoninę i Józefaj Klemensa Stieglera.

c) co do masy Jakóba Weingartena tegoż żonę Annę de Schott Weingarten z miejsca pobytu niewiadomą.

Wszystkich tych ad a, b, c, przez kuratora adw. Dra. Reinesa w Rzeszowie.

d) wreszcie c. k. Prokuratorę Skarbu we Lwowie.

Rzeszów 20 Intego 1879.

(1533 3—3) **E d y k t.**

L. 14661. C. k. sąd powiatowy brzeżański zawiadamia, że w dniach 15 kwietnia 1879, 23go maja 1879 i 26go czerwca 1879 każdym razem o godz. 9 rano w sądzie odbędzie się publiczna sprzedaż jednej niwy „Kostmerówka“ zwanej, Józefa Kiernickiego własnej na zaspokojenie resztującej pretensyi Józefa Werschlera w kwocie 57 zlr. 80 ct. a. w.

Cena szacunkowa wynosi 200 zlr.

Wadyum 20 zł. w. a.

Akt ocenienia i warunki licytacyjne przejrzeć można w sądzie.

Z c. k. sądu powiatowego.

Brzeżany dnia 14 stycznia 1879.

(1550 3—3) **Ogłoszenie**

L. 2560. W celu umorzenia zaległych podatków i należności prawnych na dobrach Pukienicze cięższych, wydzierżawione zostaną w drodze publicznej licytacji na dniu 19 marca 1879 o godzinie 10tej przed poł. w kancelaryi c. k. Starostwa w Stryju:

a) Prawo wyszynku napojów propinacyjnych w Pukieniczach z należącą do tego karczmą, dalej jeden morg ogrodu, trzy morgi pola ornego, dziesięć morgów sianożęci z poborem dziesięć sagów drzewa opałowego i wolną paszą dla dziesięciu krów,

b) Sto ośmdziesiąt (180) morgów pastwisk, w rozmiarach i objętości w jakich dotychczasowi dzierżawcy Motis Hochmann i Pinkas Kostmann na podstawie kontraktu ddo Stryj 14 kwietnia 1877 takowe używali, na czas od 1 kwietnia 1879 do ostatniego marca 1880

Cena wywołania ustanawia się w kwocie dwa tysiące trzysta trzydzięci i trzy zł. 33 ct. (2333 zł. 33 ct.)

Blizsze warunki licytacyjne przejrzeć można w tutejszem c. k. Starostwie.

Wadyum przed licytacją złożyć się mające wynosi 230 zlr.

Co się do powszechnej wiadomości podaje, i do udziału przy tej licytacji zaprasza. Stryj dnia 3 marca 1879.

(1528 3—3) **E d y k t.**

L. 1207. W celu zaspokojenia wierzytelności Kasiela Lodena 110 zł. w. a. z pn. odbędzie się w dniach 27 marca, 28 kwietnia i 30 maja 1879, każdym razem o godzinie 10 z rana, w kołomyjskim sądzie obwodowym, licytacja realności masy spadkowej Michała Müllera pod lk. 14 w Kołomyi położonej, ciała tabularnego nie mającej a to przy pierwszych dwóch terminach tylko za cenę szacunkową 610 zł. lub wyżej takowej przy trzecim zaś także niżej ceny szacunkowej za jaką bądź cenę.

Wadyum przez kupienia chęć mających w gotówce lub w papierach na giełdzie notowanych złożyć się mające przed licytacją wynosi 10 proc.

Cena kupna ma być przez nabywcę w 14 dniach po przyjęciu aktu licytacji do wiadomości w gotówce do sądu złożoną.

Dla wierzyteli, którzyby po dniu 19 kwietnia 1877 na realność tę, prawo zastawu nabyli, ustanawia się kuratorem p. adw. Dra. Freidenberga w Kołomyi.

Kołomyja dnia 13 lutego 1879.

(1526 3—3) **E d y k t.**

L. 30088. W skutek polecenia c. k. sądu krajowego wyższego c. k. sąd krajowy w Krakowie podaje do wiadomości projekt uzupełnionej górniczej karty hipotecznej przez przyłączenie do pola górniczego Nowa Zofia przymiaru górniczego dotąd ciała tabularnego nie stanowiącego znajdującego się pomiędzy polami górniczymi Elżbieta, Izabella, Zofia i Nowa Zofia obejmującego w formie regularnego czworoboku obszar 109601.84 kw. metr. w gminach Wodna i Myslachowice w okręgu c. k. sądu powiatowego w Chrzanowie położonego, według ustawy krajowej z 20 marca 1874 l. 29 dz. ust. kraj. wygotowany za księgę górniczą poczynając od dnia 10 lipca 1878 uważany będzie, a od tegoż dnia wolny takowy przeglądać w c. k. sądzie krajowym w Krakowie, jak również, że od tegoż dnia wszelkie nowe prawa, czy to własności

czy zastawu czy jakie bądź inne prawo hipoteczne odnoszące się do nieruchomości księga górniczą objętej jedynie przez wpisanie do tej księgi może być nabyte, ograniczone przeniesione lub wykresłone.

Wprowadzając zarazem postępowanie do celu ustalenia powyżej wymienionej karty górniczej, hipotecznej c. k. sąd krajowy wyższy wzywa:

a) wszystkich którzyby na podstawie jakiegokolwiek prawa przed otwarciem tej uzupełnionej karty górniczej nabytego chcieli uzyskać jaką zmianę wpisów hipotecznych odnoszących się do stosunków własności lub posiadania, a to bez różnicy czyby ta zmiana przez dopisanie odpisania lub przepisanie przez sprostowanie oznaczenia nieruchomości lub połączenie ciał hipotecznych lub w jakibądź inny sposób nastąpić miała;

b) wszystkich którzyby już przed otwarciem tej uzupełnionej karty górniczej nabyli do tej nieruchomości wpisanej w tę kartę lub do jej części jakie prawo zastawu służebności lub w ogóle jakie inne prawa do wpisu hipotecznego uprzywilejowane, aby z temi prawami zgłosili się do c. k. sądu krajowego w Krakowie najdalej do dnia 1 marca 1879, gdyż prawnym skutkiem zaniedbania lub uchybienia tego terminu jest utrata prawa do poszukiwania zgłosić się mającej pretensyi przeciw osobom, które prawo hipoteczne na podstawie wpisów w uzupełnionej karcie hipotecznej zamieszczonych a nie zaprzeczonych w dobre wierze nabyły.

Ostrzega się że termin powyższy nie może być dla stron pojedynczych ani przedłużonym ani też w razie zaniedbania go do pierwotnego stanu przywróconym; a do obowiązku zgłoszenia się w tym terminie pomienionemi prawami lub roszczeniami nie uwalnia ta okoliczność, iż zgłosić się mające prawo było wiadomem z jakiej rezolucyi sądowej lub jest przedmiotem dochodzenia w skutek podania lub skargi przed sąd wniesionej.

Kraków 22 listopada 1878.

(1537 3—3) **Obwieszczenie.**

L. 8918. C. k. sąd powiatowy w Niżankowicach ogłasza, że w sprawie egzekucyjnej Szymona Steina prawonabywcy Chaima Stocka przeciw Fedkowi Fedo pto 386 zł. w. a. z pn. odbędzie się w sali sądowej publicznej licytacja realności włościańskiej w Niżńcu pod lk. 75 położonej, ciała tabularnego nie stanowiącej, Fedka Fedo własnej, w trzech terminach 24 kwietnia, 27 maja i 2 lipca 1879, każdym razem o godzinie 10 przed południem.

Cena wywołania 1220 zł. Zakład 122 zł. w. a.

Na pierwszym i drugim terminie realność ta tylko za cenę wywołania lub wyżej, zaś na trzecim terminie także niżej ceny wywołania sprzedana będzie.

Blizsze warunki licytacji, tudzież protokół zastawniczego opisanie i oszacowania można przejrzeć w sądzie.

Niżankowice 21 listopada 1878.

(1507 3—3) **E d y k t.**

L. 15995. C. k. sąd obwodowy w Przemyślu rozpisuje ponownie na zaspokojenie wierzytelności Abrahama Manelesa w kwocie 990 zł. 9 ct. w. a. z pn., przymusową sprzedaż połowy realności Laji Rubenfeld pod l. 193 w Przemyślu, w drodze jawnego przetargu pod następującymi warunkami:

1. Sprzedaż tej połowy realności nastąpi w jednym terminie na dniu 24 kwietnia 1879 o godzinie 10tej przed południem w gmachu sądowym także poniżej ceny szacunkowej w kwocie 4096 zł. 91½ ct. w. a. za jakąbądź cenę.

Wadyum wynosi 300 zł. w. a.

Akt szacunkowy i wyciąg hipoteczny można w registraturze przeglądać.

Przemyśl 29 stycznia 1879.

(1462 3—3) **Kundmachung**

3. 6989. Zur Ergänzung des Friedensstandes des militär-ärztlichen Offiziers-Korps, findet eine Aufnahme von Aspiranten in den activen Stand des k. k. militär-ärztlichen Offiziers-Korps statt.

Der Eintritt in denselben ist nur in der Charge eines Oberarztes zulässig und kann nach Maßgabe der vorhandenen Aperturen entweder bleibend, oder temporär auf die Dauer von 2—3 Jahren erfolgen.

Die Aspiranten für eine bleibende Anstellung dürfen nicht über 32, jene für eine temporäre nicht über 40 Jahre alt sein.

Die Angestellten erhalten die für einen Oberarzt systemisirten Gehühren; die Aspiranten des Civilstandes haben überdieß den Anspruch auf den Equipirungs-Beitrag von 120 fl., den auf eine bestimmte Dauer eintretende Aerzten des Civilstandes wird nach Ablauf der eingegangenen temporären Dienstes-Verpflichtung eine Gratifikation von 300 fl. zu gesichert.

Bewerber um die Aufnahme, haben ihr schriftlichen Gesuche an das Reichs-Kriegs-Ministerium zu richten und denselben folgen die Dokumente beizuschließen.

dnia 7 marca 1879.

(1435 2—3) E d y k t.

L. 3706. Lwowski c. k. sąd krajowy celem doręczenia Lewiemu Diamand t. s. uchwały z dnia 6 lipca 1878 l. 32496 pozwalającej wykreślenie resztującej sumy 270 złr. w. a. z pn. na rzecz jego w stanie biernym należących do Łazarza Förstera części tutejszej realności CN. 126 $\frac{3}{4}$ intabulowanej — ustanawia dla tegoż Lewiego Diamanda jako z życia i miejsca pobytu niewiadomego — kuratora ad actum w osobie pana adwokata Dra. Landesberghra, któremu też uchwałę jednocześnie doręcza i o tem nieobecnego przez niniejszy edykt zawiadamia.

Lwów 1 lutego 1879.

(1500 2—3) E d y k t.

L. 8903. Ck. Sąd powiatowy w Busku podaje do wiadomości, iż dnia 19 października 1878 zmarł Jan Willmann w Milatynie nowym z pozostawieniem rozporządzenia ostatej woli. Sąd nie znając miejsca pobytu syna spadkodawcy Józefa Willmana wzywa go, aby w przeciągu jednego roku licząc od dnia ogłoszenia, zgłosił się w tymże sądzie, i wniość oświadczenie przyjęcia spadku w przeciwnym bowiem razie spadek byłby przeprowadzony z dziedzicami zgłaszającymi się i kuratorem Stanisławem Wilmanem, dla niego ustanowionym.

Z c. k. Sądu powiatowego

Busk dnia 21 grudnia 1878.

(1573 2—3) E d y k t.

L. 2923. Ponieważ sądowi tutejszemu nie wiadomo, komu prawo dziedziczenia spadku po s. p. Teofilu Kowszewicz w Sokalu dnia 15 lutego 1879 bez pozostawienia ostatej woli rozporządzenia zmarłej pozostałego, przysłuża, przeto wzywa się wszystkich tych, którzyby jakiegokolwiek prawa do dziedziczenia tego spadku sobie rościli, ażeby w przeciągu jednego roku tem pewniej do tutejszego sądu się zgłosili i udowodniając swe prawa dziedziczenia oświadczenie swe do spadku wniosli, ile że w razie przeciwnym cały spadek, dla którego kuratora w osobie Dra. Filipowskiego w Sokalu zamianowano, tym przyznany zostanie, którzy swe prawa doń wywiodą i oświadczenie do spadku wniosą, część zaś spadku, do której się nikt nie zgłosi, albo też cały spadek gdyby się nikt nie zgłosił, jako bezdziedziczny nie rzecz Wysokiego Skarbu przyznanym zostanie.

C. k. sąd powiatowy.

Sokal dnia 28 lutego 1879.

(1571 2—3) Obwieszczenie.

L. 5430. Dnia 26 marca 1879 tudzież dnia 16 kwietnia 1879 i na dniu 7 maja 1879, każdym razem o godzinie 10 rano sprzedana zostanie w sądzie tutejszym drodze przymusowej przez publiczną licytację Łąka „Ostrów“ zwana, do gospodarstwa w Wolicy pod l. 26 położonego należąca, dłużnika Stefana Dymyd własna, ciała tabularnego niestanowiąca, celem wydobycia przyznanej Jaśkowi Gazdeckiemu kwoty 60 zł. w. a. z pn.

Cena szacunkowa wynosi 60 zł.

Wadium 6 zł.

Warunki licytacyjne może chęć kupienia mający przejrzeć w registraturze sądu tutejszego.

C. k. Sąd powiatowy

Mosty dnia 20 listopada 1878.

(1570 2—3) E d y k t.

L. 14113. C. k. sąd powiatowy w Leżajsku, podaje do publicznej wiadomości iż na zaspokojenie wierzytelności, Hersza Bohraera w ilości 69 złr. 50 ct. odbędzie się w gmachu sądowym na dniu 18 kwietnia, 16 maja i 17 czerwca 1879 każdym razem o godzinie 10 przed południem przymusowa licytacja gruntów pod Nr. 123, 194 w Kuryłowie położonych, ciała tabularnego nie stanowiących, do leżącej masy spadkowej Jana Górala należących które to grunta na pierwszych dwóch terminach za lub wyżej ceny szacunkowej, zaś na trzecim terminie i poniżej ceny sprzedane będą.

Wadium wynosi 24 zł.

Akt opisania, oszacowania i warunki licytacyjne przejrzeć można w registraturze sądowej.

Leżajsk 17 grudnia 1878.

(1567 2—3) E d y k t.

L. 10140. C. k. sąd powiatowy w Kutach, podaje do publicznej wiadomości, że dozwolona uchwałą c. k. sądu obwodowego jako wekslowego w Stanisławowie z 24 marca 1863 l. 1652, na rzecz Iry Barfelda celem wydobycia kwoty 95 zł. z pn. publiczna przymusowa sprzedaż realności pod l. k. 1 w Roźnie wielkim położonej, ciała tabularnego niestanowiącej do Petra Gawryleka należącej, w tutejszym sądzie w trzech po sobie następujących terminach a to 4 kwietnia, 5 maja i 6 czerwca 1879 każdym razem o godz. 10 z rana się odbędzie.

Cenę wywołania stanowi cena szacunkowa w kwocie 80 zł., zakład zaś 8 zł.

Resztę warunków licytacyjnych, tudzież protokół opisania i oszacowania tej realności mogą być w tus. registraturze przejrzane.

Kuty 30 grudnia 1878.

(1452 2—3) E d y k t.

L. 1614. C. k. sąd obwodowy w Stanisławowie wzywa niniejszem posiadacza za-

gubionego odpisu efektu c. k. powszechnej kasy umorzenia długów państwa z dnia 1 lipca 1851 Nr. 7371 na 300 zł. m. k. jako kaucyę służbową Pawła Kieryczyńskiego byłego kasyera przy Magistracie w Stanisławowie, aby tenże odpis efektu w przeciągu jednego roku tutejszemu c. k. sądowi obwodowemu tem pewniej przedłożył, w przeciwnym bowiem razie takowy jako nieważny uznany, a wydawca onego do żadnego weale wywodu i odpowiedzi w tym przedmiocie obowiązany nie będzie.

Stanisławów 15 lutego 1879.

(1455 2—3) E d y k t.

L. 10387. C. k. sąd obwodowy w Złoczowie wzywa w myśl §. 118 ust. hip. wszystkich tych, którzyby rościli sobie prawa jakie do sumy 12 zł. 30 ct. Dom. I pag. 46 nr. 1 cięż. w stanie biernym realności N. 20 w Złoczowie na rzecz bractwa różańcowego przy rz. kat. kościele w Złoczowie hipotekowanej, by takowe w ciągu roku t. j. najdalej do 31 grudnia 1879 do tutejszego sądu zgłosili, gdyż inaczej suma ta jako amortyzowaną wykreśloną zostanie.

Złoczów 30 listopada 1878.

(1519 2—3) G d i t.

Nr. 4398. Vom Lemberger f. f. Landesgerichte werden über Einschreiten des Moses Rapp, die Inhaber des angeblich in Berlunf gerateten Einlagsbüchels der galizischen Creditbank in Lemberg Nr. 7284 auf den Namen des M. Rapp und über Einlagen in der Gesamtsumme von 78 fl. 33 fr. ö. W. lautend aufgefordert, binnen der Frist von einem Jahre sechs Wochen und drei Tagen, dieses Einlagsbüchel um so gewisser dem Gerichte vorzulegen, als sonst nach Ablauf dieser Frist dasselbe für nichtig erklärt werden wird.

Lemberg am 1 Februar 1879.

(1580 2—3) L. 2287.**Odps obwieszczenia**

Celem ściągnięcia zalagłych na dobrach Uścia zielone i Łuka podatków i innych należności rządowych, odbędzie się w biurze podatkowym c. k. Starostwa w Buczaczu w dnia 26 i 27 marca 1879 każdym razem o godzinie 11 przed południem licytacya na wydzierżawienie folwarku dworskiego w Łuce obok Uścia zielonego. Folwark ten z gruntami i użytkami, jakie dotychczasowy dzierżawca Nuchim Judenfreund w posiadaniu miał, wydzierżawiony zostanie na rok jeden t. j. na czas od 1 kwietnia 1879 do 1 kwietnia 1880.

Jako cenę wywoławczą stanowi spłacany dotychczas czynsz dzierżawny w kwocie rocznej 3500 zł.

Przystępujący do licytacyi winni złożyć przed rozpoczęciem licytacyi do rąk komisji licytacyjnej jako wadium kwotę 350 zł.

Przed terminem licytacyjnym można wnieść do tutejszego c. k. starostwa także pisemne oferty, które należy opiewać w formie winny być, zaopatrzone marką stemplową na 50 ct. zawierać wadium w kwocie 350 zł. z dokładnem podaniem imienia, nazwiska i miejsca zamieszkania oferenta, tudzież ofiarowany czynsz dzierżawny literami wyrażony jakoteż wyraźne zastrzeżenie, że oferent poddaje się wszystkim warunkom, w protokole licytacyjnym umieszczonym.

Przy pierwszym terminie licytacyjnym nastąpić może wydzierżawienie tylko za cenę wywoławczą lub wyżej, przy drugim zaś i niżej ceny wywoławczej.

Resztę warunków do wiedzic się można w biurze podatkowym tutejszego c. k. starosty.

Buczacz dnia 1 marca 1879.

Lorsch m. p.

(1324 2—3) Obwieszczenie.

L. 401. C. k. Sąd obwodowy Tarnowski niniejszym edyktem wiadomo czyni: iż p. Wolf i Lea małżonkowie Werthermerowie wnieśli podaniem 30go lipca 1878 l. 13269 skargę przeciw Markusowi Königsdorferowi recte Königsdorferowi i Chanie Königsdorferowej recte Königsdorferowej i ich niewiadomym z imienia i miejsca pobytu spadkobiercom o zawyrokowanie, iż prawo najmu realności pod l. 41 w Tarnowie na Zawalu począwszy od 29 września 1835 do tegoż dnia 1855 sub. Dom. 10 pag. 82 n. 1 ob. ciężące jako zgaste ze stanu biernego tej realności wyextabulowane być ma i o pomoc sądową prosił w skutek czego termin 30dniowy do wniesienia obrony zakreślony został.

Z powodu nieznanego miejsca pobytu zapozwanych z życia niewiadomych przeznaczył tutejszy sąd dla zastępstwa na koszt i niebezpieczeństwo zapozwanych tutejszego adwokata Dra. Pietrzyckiego z substytucją adw. Dra. Malawskiego na kuratora, z którym wniesiony spór według ustawy cyw. dla Galicyi przepisanej przeprowadzonym będzie.

Tym edyktem przypomina się zapozwanym ażeby w przeznaczonym czasie albo się sami osobiście stawili albo potrzebne dokumenta przeznaczonemu zastępcy udzielili, lub też innego obrońcę obrali i tutejszemu sądowi oznajmili obojętnie do obronienia prawem przepisane środki użyli, inaczej z ich opóźnienia wynikające skutki sami sobie przypisaćby musieli.

Tarnów 8 sierpnia 1878.

Gaj - puryjs. w. gm. ²¹¹ Myszakowice - pow. Str
nowski -

f. XLIV. 10.

Niegoszowice wieś i gm - pow. Chrośno
 powiat Kreszowice - paraf. Św. Anny -

Przeobrażenie : 423 mg. -

Sowiarka - przyś. (7 XLII II)

Patac wsi Kamet (7 XLII II nb)

M. g. 860. II.

213

Nielepice. wieś i gm. - pow. Chrzanów
także Nielepice ranna - pow. Brzeszowice - pow.
Taj. Rudania.

Przeobrażenie gm. 1042. mg.

- ✓ Nielepice - regonre A (193.9) (z. XI. T. 12. (m. b.))
- ✓ Młynka - Młynki przys. - (z. XI. T. II) - pow. Taj. Rudania.
- ✓ Młyn wodny a t. Karmięcin.
- ✓ Sraoska pole (Kilberga Elnoys. Krak. 51 143. (z. XI. T. 12))
- ✓ Gorki - a gorkach pole. "

M. z. XI. T. 12. t. 1.

Wielepice x prynci. Młynka -

216

1. Młynka - poła
Młynka - pastw.
Dabrowsko-góra - pastw. las.
2. Arzeszówka - poła
Tade-dworze - prynci. (8. chut)
Młynka - prynci. 12. chut.
Młyn drew. o 3. kam. na Młynce
Tudrawka pod młynem
Chetun - orna pole - pastw. - i las.
5. Hamyk. pola orna - f.
Hamyk - prynci. 2. chut.

Nieporaz - wieś i gm. pow. Chrzanów-
 powiat Lipski; pow. Łódź: Regulice-
 Alvernia.

Obszar gminy: 1031. mg.
 Meryk. Hydrografi m. Krakowa i okregu. t. 8.
 Wolberga Etuogofii Krakowska -

D.
 Mikołaja ks. Pryzmy
 Samostanowa
 we
 Lwowie

A. Starosta Gorlicki
 dnia 19 Grudnia 1894

Donosi o pożarze
 w gmieście Plech,
 nare

J

S. Art. 371.



X

Wzrost

Na złotych Pruskich Frydriku Moneta Pomocniczo które podpisany jako Spta
- ty Prognarzi z lat dawniejszych mu należący z Kaszy Pomocniczo Miele
- kuzh A. A. Dominikhanow Lorkhowskich na dniu Dwiecymym odebrał mi
- nejrazym kwitcie :- Lorkhow dnia 1. Augusta 1850r.

S. Art. 371. - d. mk.

Szczepanicki

Journ. Art. 371.

Góra nowa - ^{Chram}

221

(ob. Nowa Góra :)

Centurya pavot

222

Ob. Nova gora - Cras Nr. 170/866

AD H. 2912.

x Zamozski

Wolane

Dogommytne

Wyczer

Jezymskie hrabstwo

Kresowice

Crana

Debruki

~~Arystocry wyak. Jenerata. - vembk.~~

Jelijnowie

Gon Nowakowa

Padanice

Węgle ziemne

Jelijnowie

Parafialna wieśka

Chorobielow

~~Centruma podot~~

Crana -

Subordin Chantaluwin

Now-cadmoła zbora

Lgny plab }

Wolymne }

Wielopne

Wielogony podalab }

Simultaneously given, which may be
the reason for the increasing of the
2^d part of the paper
Z. and 15th July 802.

For the above of G. G. G.
Antony
[Signature]

23
a Sub

Część literacko-artystyczna.

Miasteczko Nowa Góra

i pobyt w niej, w Krzeszowicach i okolicy

Stanisława Poniatowskiego

króla polskiego.

Na najwyższym wzniesieniu pasemka gór wijących się po W. Ks. Krakowskim leży miasteczko Nowa Góra. Dziś ono, jako podupadłe od dawna, bardzo małego jest znaczenia; dawniej głośniejszem było i zamożniejszym pod każdym względem, ale jako małe miasto, a cieszyło się urzędami, fabrykami, szkołą — i używało *prawa miecza* (jus gladii).

O pięknym położeniu jego któryż z Opisków miasta Krakowa i okolic nie mieści wspomnień? zatem stronę tę pomijamy.

O bogactwie w pokładach ziemnych okolicy tego miasteczka znane są także wiadomości i zapiski; *Czas* nawet przed 14tu laty bliżej w tej materii podał postrzeżenia i uwagi, z dowodów napisane przez miejscowego znawcę F. J., nawet o podobieństwie znalezienia tamże marmuru białego natracił choć może nie ze wszystkiem czystego: zatem tych rzeczy ani napomykać ani się głębiej zapuszczać w nie nie będziemy.

Kiedy Nowa Góra była założona, nie wiadomo, jakkolwiek niektórzy chcieliby naznaczyć początek.

Na wzniosłych punktach albo na nizinach, przy bogactwach naturalnych gospodarczych, sadowiono się zwykle jak najchętniej i najpierwej. Trudno zawsze będzie, jak było, dojść początku osadowisk niektórych, a do takich należy Nowa Góra z swoim kościołem bardzo dawnym.

Na najwyższym punkcie postawiony kościół Nowogórski zdawna zwoływał na Imię Pańskie, dla którego głosy sygnatur i dzwonów szeroko na okolicę rozlegały się.

Terazniejszy kościół pod wezwaniem Śgo Michała miał być postawiony na miejscu innego. Wiadomość urywkowa to tylko — zapisów innych, i o dalszych kolejach, nie ma. Wiek 18ty dopiero dostarcza bliższych na miejscu spisanych nieco dziejów tej miejscowości. Zebrał je X. Benedykt Zamojski, pleban Nowogórski. W swoim czasie był dobrodziejem i odnowicielem upadłego w porządkach kościoła swego. On to zajął się po czasach burzy i zniszczeń doprowadzeniem do odpowiedniego i ozdobnego stanu kościoła.

X. B. Zamojski, odnawiając dom boży, zajął się sam wszystkim, i dzieje tych zachodów wraz z zapisami wydatków w Księgę historii kościoła, przez siebie sporządzoną, ponotał. Czasy r. 1778 po rozbiorze kraju, były czasami rozbitcia stosunków ludzkich, czasami rozstroju, w których przemysł rękodzieła, nie mówiąc o literaturze i sztukach, do upadku się pochyliły i pochylić się musiały. Ciekawym więc z tej epoki każdy zabytek jak i każda wiadomość o resztach z tego rodzaju. Jak się Kraków i okolice biednymi czuły pod rozmaitemi względami, dość jest czytać Relację podaną królówi w czasie jego pobytu w Krakowie.

X. Zamojski podnosząc z upadku kościół swój, zawezwał ku temu różnych majstrów, z którymi spisywał kontrakty, i te dla ciekawości, jak jeszcze stały powszechniej rzemiosła w on czas (bo pewno X. Zamojski najlepszych majstrów do siebie nie ściągął), przytaczamy z owej Księgi historycznej kościoła. Oto te umowy, z których nieco można widzieć stan dawny kościoła, i o różnych innych szczegółach dowiedzieć się.

Kontrakt sporządzony w roku 1778 dnia 13 lipca. 1) P. Tomasz Prokop sztuki stolarskiej majster z Krakowa obowiązuje się z inszemi pomocnikami wzwyż wyrażonymi: przestawić ołtarz poboczny od północy, Pana Jezusa, na wielki ołtarz; fórtki koło niego nowe dać; ołtarzyki dwa nowe z mensami po bokach ołtarza wielkiego zrobić; stalla dwoje nowe; ambonę ze wszystkimi

potrzebami nową; ołtarze dwa katowe, z inszych ołtarzy przeformować; mensy do nich w karnes dać nowe; tablatur na dwanaście Apostołów per modum Zacheuszów wychyblować; chór nowy wystawić; organy z boku przestawić; około nich ornament z filarem od ołtarzy przestawić; a to według umowy za każdą sztukę. Od czego in summa wziął zapłaty złotych polskich 446 przy wikcie, na co się własną podpisuje ręką.

Dat. in Residentia plebanali d. 12-ma Octobris 1778 anno.

X. Benedykt Zamojski Pleban Nowogórski.

2) P. Jan Prostacki orgarmistrz w tymże roku sporządził do całej organy, od których wziął przy wikcie od Imci X. Plebana Nowogórskiego złp. 64, na co się podpisuje tenże sam. W miejscu co wyżej — anno 1778 d. 25 Septembris.

3) Stała pewna umowa między Imci X. Plebanem Nowogórskim a p. Antonim Gillerem mieszczaninem krakowskim majstrem snycerskim: jako ten zwyż wyrażony majster obliguje się wszystkie sztuki, co do ambony całej będą należące, nowe, z Aniołem na wierzchu ambony, i trzy sztuki z niektórymi snycerskimi sztukami do Obrazu Brackiego noszonego zrobić, wygotować na Zielone Świątki w roku 1780, a to za sumę złotych pol. sto (dico 100.) Tenże sam obliguje się zrobić wszystkie sztuki, co się należeć będzie, do Cyboryum za złotych polskich 28. Na co się obydwie strony własnymi rękami podpisują.

Datum w Krakowie anno 1780. 20 Maji.

X. Benedykt Zamojski Pleban Nowogórski.
Ant. Giller snycerz u Śgo Rocha w Krakowie.

Użył także X. Zamojski malarza i pozłotnika ku tej odnowie, a następnie jakiegoś malarza, który 12 Apostołów i inne wizerunki odmalował. Innych drobniejszych rzeczy nie przytaczamy, niektórych też sam nie zapisywał.

Znany był w owe czasy X. Benedykt Zamojski jako używający powagi, jako dobry pasterz,

opiekun szczerzy chorych i nieszczęśliwych, a nade wszystko jako podtrzymujący szkołę swoją parafialną.

We wspomnianej księdze historycznej X. Benedykt Zamojski, podpisany jako pleban a oraz dziekan Nowogórski foralny, zanotował na d. 30 lipca Odwiedziny króla Stanisława Augusta w Nowej Górze r. 1787 w następujący sposób:

„Roku pańskiego tysięcznego siedemsetnego osiemdziesiątego siódmego dnia trzeciego lipca.

Najjaśniejszy Król Polski Stanisław Poniatowski August IV, na dniu 29 miesiąca czerwca w święto ŚŚ. Apostołów Piotra i Pawła roku jako wyżej, o godzinie jedynastej przed południem, zjechał do Krzeszowic w Hrabstwie Tęczyńskim leżących na wody zwane siarczane, gdzie od dnia jako wyżej do wtorku, który był 3go lipca, bał, w którym to czasie różne miejsca przy asystencyi różnych senatorów, panów i obywatelów województwa wizytował, jako to: w sobotę po święcie ŚŚ. Apostołów Piotra i Pawła klasztor XX. Karmelitów bosych na Czerny będących; ztamtąd, pojechałszy konno do Dębniaka — gdzie majstrowie górnicy, różne sztuki z marmurów różnego gatunku wyrabiający, w znacznych sztukach swojej roboty Królówi Jmci prezent dali — powrócił do Krzeszowic na kąpiel w niedzielę o rannym czasie; potem na Zamek Tynczyn zwany udał się, z którego drogą pojechał na Alwernię, do klasztoru OO. Bernardynów. Ztąd zaproszony od JW. Jmci pana Szembeka artylerji wojskowej generała do Poręby na pałac; z którego udał się do namiotów pod lasem Połębskim tam rozbitych, pod którymi Najjaśniejszy Pan miłościwy obiad jadł. Po skończonym obiedzie spieszył się nazad do Krzeszowic na kąpiel. W poniedziałek zaś, o godzinie ósmej ranej pojechał konno z tą samą asystencyą do wsi Filipowic, do parafii Nowogórskiej należących, gdzie tam, we dwóch miejscach 1) pod górą Jerzego Nowaka, 2) u Padańca

pod górą Wawrzeńca i Jana, braci rodzonych Surowców, pokazane sobie węgle ziemne widział. Od tych miejsc ruszywszy pojechał konno ścieszką, którą do kościoła Nowogórskiego parafianie Filipowscy chodzą; potem jechał do gościńca, którym się udał ku Tynczynkowi na południe, na gościniec szląski przez Charbielów ciągnący się ku Krzeszowicom, na wschód mały leżącym, z których przed południem powrócił. Tam zabawiwszy się do nazajutrz, to jest do wtorku, ze wszelkim bagażem już w drogę ruszył Król Jmć, a to przez miasteczko Nową Górę ku Olkuszowi. Gdy na gościńcu jeszcze przed Nową Górą, gdzie się grunta miejskie zaczynają, udał się skotnicą ku zachodowi małemu, do padolu Centurya zwanego, gdzie z różnymi sobie przytomnymi panami szedł pieszo, obaczył przednie kamienie koloru porfirowego; z których nie tylko przytomni Panowie, ale i sam Najjaśniejszy Król Jmć, młoteczkami ukuwszy tegoż kamienia, wziął małą sztukę, jako też i inni panowie. Ztamtąd ruszył na drugą stronę na wieś Czerną ku wschodowi wielkiemu, gdzie w skałach przykrych i jamach niedostępnych znajduje się kamień marmuru czerwonego, różnemi kolorami przednimi przeplatany, śkłący; ten gdy w różnych wielkich i małych tam znajduje się od wieków gruzach, rozkazał Król Jmć wiaść kilka gatunków tego marmuru. Wyjechałszy z tych skał, udał się Król Jmć tą samą drogą do gościńca idącego ku miasteczku Nowej Górze, do którego już prosto jechał; w którym to miasteczku obywatele *utriusque sexus* — od X. Plebana tutejszego na ten czas Benedykta Zamojskiego oraz i Dziekana Foralnego w dobrym porządku przez całe miasteczko po obu stronach, z jednej strony mężczyźni z drugiej strony białogłowy, osobno mężatki osobno panny, przystojnie przybrane, urzędzeni — oczekiwali na przejazd Króla Jmci. Gdy wjechał w miasteczko Król Jmć, zobaczywszy przystojnie w porządku lud stojący, kazał zwolnić jażdżie konnej, tudzież i swojemu pojazdowi.

Nadjechawszy ku X. Plebanowi w komży, stule i z biretem w ręku stojącemu przy stoliku, na którym chleb od obywatelów Nowogórskich przygotowany leżał, miał mowę Xiądz Pleban w ten sposób: „Upragnione wiele serca nasze, gdy dziś napelnione obecnością przymilonego Monarchy; tem więcej rozżarzać się winny wiekopomną miłością z powziętego dziś światła Majestatu: serca bowiem u poddanych twoich, Najjaśniejszy Panie, nie tylko dziś żyjących ale w potomkach obywatelów tutejszych, jako na tablicach kamiennych żywą wyrte pamiętką, usy swemi głosić będą wspaniałomyślnie panującego monarchy polskiego przez tutejsze miasteczko przejazd. A jako owe góry w Piśmie Świętem od wojennej zajaśniały zbroi, tak szczęśliwym nader losem ta Nowa Góra, gdy od twego Najjaśniejszy Panie zajaśniała majestatu, jasnym a szczerem dziś w tem tu miejscu miłościwego monarchę uwielbia duchem; przy tem wystawiać sobie będzie ten miły widok w czulej na zawsze pamięci, do szanownego pobudzając się podziwienia, z serca życzeniem i modłów naszych do Najwyższego zanoszeniem za wszelkie uszczęśliwienie Monarchy słodko nam panującego.“

Po zakończonej mowie zapytany był od Króla JMCi ksiądz Pleban w różnych okolicznościach jego stanu; na co z przyzwyczajeniem uszanowaniem gdy opowiadał roztropnie X. Pleban, w miłych słowach odebrał od Króla JMCi zawdzięczenie, i na dalszy czas łaskawą dla siebie pamięć. Po tej ceremonii podali mieszczanie na serwecie chleb Królowi JMCi, który odebrawszy; kazał JW. JMCi X. Naruszewiczowi biskupowi Smoleńskiemu *certum quantum* wyliczyć, i ruszył z pojazdem w dalszą drogę; w którym to czasie, za daniem znać od X. Plebana, zawołali w swoim porządku obywatele obojej płci stojący *Wiwat najjaśniejszy Król!*, nie przestając głosu tego dotąd, póki na dół z Nowej Góry gościńcem ku Olkuszowi nie zjechał. „Ten lud cały obaczywszy na swe oczy monarchę swego naród Polski, jako swój, kocha-

jącego, cały dzień cieszył się i radował, winszując sobie, że w partykularnem mieście mógł widzieć króla Polskiego i nim się cieszyć.“ I za kończą X. Pleban słowy: „Co niech będzie na większą część i chwałę Pana Boga w Trójcy Jedynej, i naszej Ojczyzny na miły pokój i pociechę!“

W Księdze historycznej owej, w mowie będącej, znajduje się potem opis podatku *Subsidium Charitatis* zwanego, za owego czasu składanego.

„*Opis procentu z produktów plebań. Nowogórskich domowego Subsidii Charitatis do skarbu koronnego roku 1789 dnia 20 miesiąca Sierpnia.*“

W czasie Sejmu Walnego w Warszawie przez dwa roky pod Konfederacją ciągle agitującego się z mocy prawa w roku 1879 Komissya Rzepltej skarbu koronnego za panowania Augusta Czwartego, Najjaśniejszego Króla JMCi Stanisława Poniatowskiego, lat 25 w Polsce szczęśliwie panującego, względem ofiary wieczystej prowincyów obojga narodów na powiększenie sił krajowych i względem sposobu wynalezienia tej ofiary z dóbr ziemskich i duchownych w Koronie i Wielkiem Księstwie Litewskiem urządziła, ustanowiła trwale i wieczyste podatki z dóbr tak duchownych, jako też i świeckich, z stałych i pewnych intrat tychże dóbr wynikających. Z dóbr duchownych tak wsiów jako też plebanij wynoszących do intraty rocznej więcej nad dwa tysiące złotych polskich, od takowej summy zł. pol. 2,000 do skarbu koronnego opłata rok na rok wynika od sta po zł. 20; z wsiów i plebanij nie wynoszących do dwóch tysięcy złotych polskich opłata procentu do skarbu koronnego od sta po złp. 10. Z dóbr zaś świeckich podług uchwały Komissyi skarbowej opłata procentu po złp. 10, rachując dwa ziarna na intratę. Na przykład: Żyta wysiano korey 10, z tego siewu wytrącając dwa ziarna, wypadają na intratę korey 20. Korzec jeden podług ceny od Komisarzy powiatowych uchwalonej po zł. 6; wynika za dwadzieścia korey żyta odtrącone na intratę zł. 120, wypadają procent od zł. 120 złp. 12. I tak z

innemi zbożami po dwa ziarna odtrącając, a to na utrzymanie obrony krajowej. Rzeplta skarbu koronnego ustanowiwszy wieczyste ofiary, rozrządziła i postanowiła w całej Polsce i Litwie Komisarzy po Województwach i Powiatach, aby w lustracye wglądała, w miastach powiatowych zasiadała, z dóbr tak świeckich jako i duchownych i z ich intratą procent wyciągała, do której Komissyi podług taryfy dobra i plebanije przystępowały, gdzie swoje aby produkowały intraty, każdy od Komisarzy powiatowych termin stawienia się przed Komisarzami powiatowemi oznaczony był. Plebania tutejsza Nowogórska na dzień 18 miesiąca sierpnia roku 1789 mając sobie zalecony termin, stawiała się, czyli, rządca na ten czas (J. X.) Benedykt Zamojski podług opisów Prześwietnej Komissyi powiatowej w ten dzień, jako wyżej, na Ratuszu Krakowskim tabelle na dwie ręce wszelkich produktów, jako to wysiew zboża żyta, jęczmienia, owsa, grochu, tatkarki, siana, meszne w dwojakim ziarnie żyta i owsa, dziesięcin z miasteczka Nowejgóry z rol ćwierci nr. 14, ze wsi Filipowie od kmieci nr. 3, jednego zagrodnika blecharza i dwóch chałupników pod przysięgą produkował. Zkąd na tej Komissyi z lustracyi takowych produktów intrata okazała się z plebanii Nowogórskiej złp. 1762 gr. 3½, od której to sumy procent do skarbu koronnego rok na rok wieczyście też plebania opłacać powinna złp. sto dwadzieścia sześć groszy siedm, *dico nr. 126 gr. 7*; na całą roczną ratę wytrąci ta Komissya prześwietna z sumy złp. 1762 na ekspens kościelny i domowy złp. pięćset *dico nr. 500*; dymowy podatek na dwie raty od kominów sześciu tojest z jednego komina plebańskiego z organaryi i czterech chałup poddanych, po złp. 2 od jednego komina na jedną ratę, co uczyni na całą ratę roczną złp. 24, *Subsidium Charitativum* na cały rok złp. 12. Przy tej lustracyi zaprzysiężone są dymy i liczba dusz na gruncie plebańskim znajdująca się. Po lustracyi intraty plebanii i po zaprzysiężeniu tego wszystkiego, odebrawszy JX.

rządca podpisaną rękami tabelę JJWW. Komisarzy, medio Decembris w roku 1789, całoroczny procent złp. 126 gr. 7 do kasy skarbu koronnego JX. rządca wypłacił. Na nowe zaś w roku 1790 mensis Januarii jedną ratę złp. 63 gr. 3½ wyżej rzeczony JX. rządca wypłacił, kwit odebrał; na drugą ratę pro mense Junio w bieżącym roku wypłaci; dymowe także na dwie raty, pierwsza należy w marcu druga w wrześniu; *Subsidium Charitativum* w listop. wypłacone corocznie być powinno. To wszystko tu w tym inwentarzu kościelnym zapisuje się dla wiadomości potomnym czasom, oraz i oryginał tabeli między papierami kościelnymi zachowuje się i zachowywać ma, pod najostrzejszym rządzący dozorem, na co dla tym większej wagi własną podpisuje się ręką. — Dnia 20 miesiąca listopada roku 1789.“

X. *Benedykt Zamojski, pleban i dziekan Nowogór.*
A dalej kończy:

„Stosownie do tegoż wyżej opisanego procentu, uniwersał wydany sub die 25 mensis Januarii roku 1790 względem opłacenia szeląga jednego od każdego złotego do podatku ofiary, dziesiątego i dwudziestego grosza, i jednego złotego od każdego komina do podatku kominowego, od jednego komina, a to na raz jeden tylko mającego się wydać; tu się niżej słowo w słowo niniejszy opisuje uniwersał.“

Komissya Rzeczypospolitej skarbu koronnego.

„Wszem wobec i każdemu z osobna, komu o tem wiedzieć należy, do wiadomości podaje: Iz prawo Sejmu Najjaśniejszego pod tytułem *Komissye porządkowe cywilno-wojskowe województw, ziem i powiatów* w Koronie uchwalone, do ksiąg Grodu warszawskiego pod dniem 15 miesiąca grudnia roku przeszłego 1789 sposobem oblaty podane, co do okoliczności niżej wyrażonych następujące zawiera punkta jako to: Pod artykułem o magazynach. W szczególnem dostarczeniu żywności, aby i żołnierz niedostatku i obywatel nie cierpiał krzywdy, magazyn żołnierski jeneralny na zawsze trwały dla całej Korony mieć chcemy, a na za-

łożenie którego z każdego, według nowej abjuraty, dymu, bez wyłączenia żadnych dóbr, i naszych stołowych, złożyć mają obywatele w racie przyszej marcowej 1790 roku:

przy wniesieniu podatku kominowego, po złotym polskim jednym a to na raz tylko jeden. — A zaś pod artykułem o materji ekonomicznej wojewódzkiej punkt dziesiąty, aby Komisarze komisyje teźniejsze składający a bezpłatnie funkcyje odprawujący nie byli jeszcze przymuszeni do wydatków nieuchronnie potrzebnych, przeto postanawiamy, aby obywatele duchowni i świeccy, wnoszący podatek ofiary dziesiątego i dwudziestego grosza i starostwie kwarty z królewskich, od każdego złotego przy wnoszeniu takowych podatków po szelągu jednym opłacali. Z czego zebrana sumę Komissya skarbowa po każdej racie, każdej respektiwe Komissyi porządkowej, do której dobra, z których opłacony będzie szeląg, należą, wypłacać ma; z tej sumy połowę na kancelaryę papier, lak, światło, drugą zaś połowę na nieuchronne nieprzewidziane potrzeby z dobrem województwa, ziemi, czy powiatu zgadzające się komisyje salvo calculo zebrać mają.“

Po owych czasach przez ciąg jakiś utrzymywała się Nowa Góra w dość dobrym stanie, a potem upadać poczęła. Miasteczko przybiedniało, urzęda znikły, i kościół się ku gorszemu stanowi pochylił. W ostatnich dopiero latach kościół tylko podniósł się do lepszego stanu usilnością i staraniem X. Gradowskiego plebana miejscowego, który, przy głównej pomocy kolatorów hr. Potockich, dachem cynkowym dom boży pokrył i inne przydał porządku, i który przy składkach ludu doprowadził do tego, iż smętarz uporządkował, murem obwiódł i stacye męki pańskiej dla pobożnych urządził, czem się nietylko do umoralnienia, ale i do oświaty przyłożył; z własnych zaś funduszów posprawił przyrządy kościelne, jak świeczniki mosiężne itp. do obrządków potrzebne rzeczy.

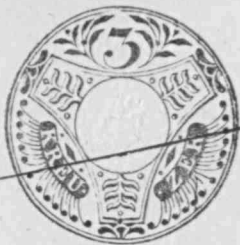
J. R.

Nowajonagóra. wieś i gm. p. Chrzanów
 powiat hrzeszowski - paraf. Ści. Rudana - w lasowie
 Nowajona góra zwana -

Przeobrażenie gminy: 1185. mg. -

↳ Górszkie - wieś i przys. (M: 7. XII. 11.) paraf. Ści.
 Dąbrowska góra i góra i las " hrzeszowski
 ↳ Szkoła trynitna -

M: 7. XII. 11. 12.




Kwit

Na Sto tych Prynskich dwanasciu Nr. 12 i 20 str Mo-
nety konwencyjny, ktore niżej podpisany za zrobieni
eli i obici dwuich kararek wrog ks Prncora metelnie
odebratem. Brostkon dnia 1190 Lipca 850

To est 12/20 str cm

Journ. Art. 19. 24. 341.

Michał  Jaskiewicz

4/56x.

4/8x.

3/16x

12/20x

Oklesna także Oklesnia i Oklesna
 zwana wies' i gus - pow. Choszcz - parafia.
 Alvernia - paraf. Tac. Polska. -

- Przedroci gminy 1162 mg -
 Altyon wodny a jedynym karnicem (na dwi ameryk.)
 Ceyclnia u h. piecu.
 Siemottha protok ujscie do Wisly (marryk. Wi's. Krak. 55)
 Altyon drugi na Siemottha emisuray " "
 Wioletka nizina (marryk. 20)
 Waty i tamy nad Wisla, i Wiktoria }
 Wiktoria nad Wisla } marryk. Wi's. 28.



X

Quittung

Oben Sechzig Acht Gulden 52. Schillingen in Löw: Münze welche gegen
- treiben im Gusselt für die Anfertigung der politischen Landen
- Pflichten auf dem Kloster gute Verwaltung mit der Löwens Base
der frommündigen Erbkloster Dominikaner Bräu und müßig zu sal
- ten zu haben freier quittent: -

Erbkloster den 3. Submuro 1850.

Oben 68 fr. 52. Schillingen

Journ. Artic 114.

Suspanski

Okleśna -

230

1. Zagumnie - las -
Regulice - potok (ujście do Wiśły.)
Dąbrawa - pastw. -
Wiśła - rzeka -
- II Biskawa - pastw.
Kamieniotomy w Biskawce -
- II Biskawa - las -
Młynoczyca - pastw. nad potokiem Regulice -
Broda - potok graniczny od Poręby i Brodet
Młynoczyca - las -
3. Dąbrawa - pastw.
Gaje - lasy i pola wzn. nad Wiśłą.
Młyn drzew. na młynowcu

Ostreńska wies' i gmin - p. Choczanow.
 p^ost^opia Tac. wsi Nowa góra - wsi do Płotki - powiat
 Nowa góra -

Przedrzesi gminy 1097. mg.

Ostreńska A (250.2) w lesie (z. XLIII. 10. n. 6)
 i Galman przy i kopalnie galmanu. (z. XLIII. 10)
Ostreńska góra A na mapie wyżejowej ok. *Ostreńska*.

M: z. XLII. XLIII. 10.



X

Kwid

Na cetero Synski zb. N^o Mon. Kon. który niżej podpisany
za wyrobienie dwóch potestkow ptubna dla Konwentu
M. Dominikanow Crotkowskich z rąk W. Nijda Prziara
tegorz Konwentu na dniu dzisiejszym w gotowimni odeblatam
co niniejszym kwiduij—

Crotkow dnia 5. kwietnia 850
+ Jasko Peniazika

Id. est 44r 36str 1111 podpisal Jan Kozdrakiewicz

Four. Art 177 et 194.
2/26. 2/26.

Ostropole, wioska, gm. nad Wisłą - przy Chramow.
 pętla ^{Asnigum} ~~Asnigum~~ paraf. Taj. Bóbrka -

Obszar gminy 33 inów -

Ob. Marykiensis Histoğrafii m. Krakowa t. 20. 27 30)

Wysny Torcka pętak ob. Łarki

Łarcicka pętak "

Wisła rzeka -

582



Supplement Bey



*Sacrotowice wieś i gmin - pow. Chrozanów.
 paraf. Krzeszowice - paraf. Sac. Toło -*

Oficer gminy: 1829. mg. -

*{ Debniki przys. i folw M: f. XLII: ii. -
 Debniki - - -*

Marmur kamieniometry " (n. b.)

Łódzka paraf. graniczna f. XLII. 11. 12. (n. b.)

Nawidzenia P. Maryi - Rosciod paraf.

Szkoła Trynit.

Atyś wodny u 1. km.

M: f. XLII. 10. ii. -

J. list 81.



Vizit

Na złotych Pauslich Szesc' grzy. 21. mon. Krow. Ktory podpisany jako
Liwrot ekspensy przy zbiorze Siarua w r. 1848. na rzecz Komwenta
promissioney, z Kufcy Komwenta Mileb: d. d. Dominikowow Crothow
skuh na miu driscy rym odebrat niniey rym Vizitue: -

Crothow mia 6 Stryzua 1850 r.

Idat. 6 fr. 21. d. mk.

Journ. Artie. 81.

Suzjancki

„Tych wierzch robi rozległe i wyniosłe równiny; „wszystkie w jednakim prawie poziomie z Olkuszem, z „opokami wapiennymi gór Chęciny, Miedzianki i Czerny.“

W tych są doliny i wąwozy działaniem wody utworzone, z pomiędzy których Staszic dolinę nad Promnikiem zawołał z widoków uroczych i z wielu osobliwości w składzie i w ukształceniu otaczających ją skał opisując, powiada:

„Pominąwszy zamek Ojcowa napotyka się w tych „skalach dwie niezmierniej wielkości jaskinie. Jedna Ciemną, druga zwana Królewską. Do obudwóch wnijście ledwo na Baluku (na grubiej desce) przebyte.“

„Wszedłszy: są to na kilkadziesiąt stóp wszęź, „wzdłuż, w zwyczaj rozległe ciemne sale. Jedne z drugich się ciągną; ostatnie coraz głębiej spadają. We „wszystkich ściany i sklepienia ułożone Stalaktytami wiszącymi w sople. Dół na kilka stóp grubo wapiennymi stalagmitami oblany. Lecz co tu najwięcej zastawia: pod temi stalagmitami pełno znajduje się kości „jakiegoś od naszych różnego gatunku niedźwiedziów.—“

„Wapień w którym te jamy jest twardy, zbity, w przepię nie równy, drobnego kruchu, tarty cuchnie nie „przyjemnie.“

„Wapienne skały Ojcowa łączą się nieprzerwanie z „górami rozległych naszych kopalni marmurów przy Czarym, Dębniku, Pałacowicach, Chęcinach. Wszystkie tu „tejsze marmury leżą w wielkich ławicach do 40 i 50 „stóp miąższości mających.“ —

Staszic upatrzył w tym marmurze trzy gatunki: 1) twardy i zbity; 2) blaszkowy bez żadnych śladów muszli, pod którym dostrzedz miał warstwę porfiru jaspisowego czerwonego z białawym feldspatem; 3) pomięsza-

„roboty, te zatapia. Ta kurzawka kiedy sucha jest twar-
„da, a gdy nasiąknie wodą, staje się gąbczastą i mieli-
„stą jak drobny piasek.“

„Zapuszczy się z Łysiej góry na południe ku Ra-
„ko wu widać w okolicach Łągowo gęsty szlak kamien-
„nych zlepień drobnego glazu, jaspisu, kwarcu. Wnet
„znachodzi się ta sama kresa co tu skały glazów od opo-
„ki wapieniów przedziela. Zaczynają się z głębi ziemi
„wydobywać wapień łopienne, czarne i szare margiele;
„a pół mili dalej pod Ręborem wszczyna się pas
„wielki płaszczy piasków.“

Za tém piasków pomieciem umieszcza Staszic for-
macyją którą nazywa pasmem przedwodowém.
Jest to utwór napływowy z warstw gliny, wapienia, mer-
glu i ilu, ze zlepisk piaskowych, i z gipsu złożony,
w którym Staszic miał dostrzedz Stroncyan, magne-
zyjną i Speckstein, a który zajmuje okolicę między
Nidą i Wisłą, pod grubym pokładem płonki czyli ziemi
urodzajnej gliniastój.

„Zaraz po drugiej stronie Wisły a osobliwie Ni-
„dzicy (mówi Staszic) nie ma ani opok wapiennych ani
„konch, żadnego na znak bądź jakiegokolwiek gatunku
„kamienia. Owszem za Nidzią na kilka mil wszérz i
„wzdłuż kraju nie znajdziesz garści piasku. Wznosi się
„tylko nowy ciąg gór prawie nieprzegruntowanych glin
„które wszystkie są pszenicorodne i składają piękny i
„ludny powiat Proszowski.“

„Z gór Proszowskich przez Koniuszą (tu najwyższe
„wierzchowisko) przeszedłem na Ojeowa góry.“ *)

*) Tak nazywa Staszic góry pod Ojcowem. Częste przepolszczenia
i słowomienstwo nie zwykłe czynią go zawitym, a miej-
scami i niekiedy do zrozumienia trudnym.

Darvizo

of socie.

Darvizo

Darvizo of Darvizo Dr.

Darvizo of Darvizo Dr.

Darvizo Mt. Darvizo Dam.

~~Debnik - Mt. Darvizo - Darvizo Dam~~

~~Karavay - Darvizo - Darvizo Dam~~

Baince of Baince Pruz.

Bakonicy

Bakonicyce of ^{ie} Pruz.

Bakowie of Bakowie Pruz.

Balice of Balice Pruz.

Dembnik, wieś w obwi. Krakowskim, miała od Krzeszowic, z kopalniami marmuru, alabastru i porfyru. M.

Denar z łacińskiego *deni aeris*, dziesięć piątek. W Polsce liczone na grosz nie 10, ale 12 denarów; litewski zaś grosz zawierał 10 denarów. Wartość denara zmieniała się porówno z wartością grosza. S.

Denesze, wieś na Wołyniu w powiecie Żytomierskim, 4 mile od Cudnowa, ma okazałe gmachy i fryszerki żelaza założone niegdyś przez hr. Bielińskiego. M.

Denków, miast: w wojew. sandomierskim, dwie mile od Opatowa nad rzeką Kamienną, sławne z wyrobów glinianych. S.

Departamenta. W roku 1775, została ustanowiona rada nieustająca, która była właściwie delegacją sejmu do ciągłego i wspólnego z królem rządzenia. Wydziały tej rady nazywano departamentami. — 1) Departament cudzoziemski (spraw zagranicznych) składał się z czterech tylko członków, a między tymi musiał być jeden z W. księż. litewskiego, jeden z pieczętarzy i dwóch z stanu rycerskiego. Zwykle prezydował pieczętarz lub senator. Ważne rzeczy departament musiał przedkładać ogólnemu zebraniu rady nieustającej, bieżące zaś sam zatwierał. 2) Departament policji miał ośmiu członków, a przewodniczył w nim jeden z marszałków koronnych lub litewskich. Ustąpić jednak musiał, gdy przyszłyżaskarzenia na marszałków. Departament ten trudnił się bezpieczeństwem stolicy i dochodami królewskimi — z dóbr. 3) Departament wojny stał pod jednym z hetmanów. Odbierał dwa razy na rok raporta od hetmanów. Prezydujący nierozpoznawał skarg przeciw hetmanom nigdy. Departament wspólnie z hetmanami wydawał rozkazy względem musztry; pilnował regularnej opłaty żołdu i odbywał sądy, które dawniej komisya wojskowa sprawowała. 4) Departament sprawiedliwości miał dozór nad sądownictwami marszałkowskimi i asesorskimi. 5) Departament skarbowy odbierał od komisji skarbowej koronnej rachunki potoczne co miesiąc, a z wpływu jenerałnego co kwartał; od komisji litewskiej zaś po każdej kadencji i ekstrakadencji. S.

Dependent, był to pomocnik mecenasa albo patrona czyli adwokata; czasem był on aplikantem razem, później zostawał obrońcą sądowym; Nr. 29.

często też do śmierci utrzymywał się tylko z dependentwa. Od swego pryncypała rzadko dostawał pieniężne wynagrodzenie; powszechnie był tylko na jego stole, a pomieszkanie i ubiór musiał sobie obmyślić z akcydensów, to jest drobnych podarunków, które klienci przy polecaniu spraw adwokatowi lub odbieraniu od niego papierów czynić byli zwykli. — Kiedy obrońca występował przed sądem z wywodem skargi lub odpowiedzią, dependent stał za nim z artykułami praw, które przy cytowaniu przez obrońcę zaraz czytał. Za awantury dependentów w czasie trybunału mecenas byli odpowiedzialni i karę w grzywnach ponosić musieli. S.

Depozyt publiczny był w Polsce znany od dawnych bardzo czasów; pierwszą o nim wzmiankę w prawach polskich widzimy za Jana Olbrachta przy zatwierdzeniu statutów Nieszawskich w roku 1496, gdzie powiedziano, że skoro idzie o odkupienie dóbr w nieobecności sędziego lub podsędką, suma szacunkowa ma być złożona na ręce pisarza i komorników, a w kancelaryi zachowana. Wynikało to z prostoty prawa, że każdy naczelnik sądu odbierał depozyt, a tam go zachowywał, gdzie było miejsce dla aktów sądowych, które dla zabezpieczenia przeciw fałszerstwu chowano w skryniach żelaznych lub dobrze okowanych, a pod sklepieniami dla pewności od ognia. Statut litewski przepisywał, że zastawnik rzeczy ruchomej może ją sprzedać za wiedzą sądu i należyłość sobie zatrzymać, a resztę złożyć do sądu, oczywiście na tak zwany teraz depozyt. Większe sumy oddawane były pod depozyt samego króla. Zygmunt I. r. 1524. kazał biskupowi wileńskiemu, aby 10.000 czerwonych złotych aż do dojrzenia małoletnich Józefowiczów przechował w kościele katedralnym. Co do depozytu prywatnego, stanowiły prawa: że szkodę przez przypadek ponosi właściciel rzeczy deponowanej. Gdy kto zaprzecza, iż nie z depozytu odebrał, był obowiązany to zaprzysiądz. Jeżeli na depozyt położony został areszt, depozytariusz niepowinien go być wydawać przed wyrokiem. S.

Derasnia, miast: niegdyś obronne na Podolu w ziemi Latyczewskiej nad zbiegiem rzek Wołki i Waleczek, gdzie formują jezioro. S.

Derażnia, miasteczko na Wołyniu nad rzeką Horyniem. S.

Dereczyn, miasto w województwie nowo-

Dembnik

gródziem nad rzeką Zetwią, na północ od Wołkowysk, wstawione jarmarkami. **Derkaez**, gra: zwyczajna domowa; zwykle wyprawiano ficyca (niebywalca) na derkacze, w pole z obwiązaniem oczami i pod płachtą, każąc mu wabić derkacze; wtem wypadają z boku i pytkują odrwiąc z niego. **Zład** sposobu mówienia „postać go na derkacze; grał już derkacza; lidzie dopiero na derkacze; łowić mu jeszcze derkacze; przedni myśliwiec na derkacze jest. p. „matukytis z min ex la S. inob

Dermań, opactwo Bazyljanów na Wołyniu pomiędzy Dubnem i Ostrogiem, założone przez książąt Ostrogskich, położone w obłitej i milej okolicy. S. „bo

Desna, rzeka, wypływa w Rosji z jeziora Peckoj przy miasteczku Rapića, przy mieście Gramjacej wchodzi do dawnego wojew. Czerniechowskiego i oblewa tamże miasta Nowogród Siewierski, Makoszyn, Brusilów, Czerniechów, poczem uchodzi niedaleko Kijowa do Dniepru. S. „kupie dobę

Dewoytys; miał to być bożek czczony na Żmudzi w okolicy pojurskiej, gdzie się polami opiekował. S. „Wojło to

Diabeł południowy. Dawni Rusini utrzymywali, że jest jakiś zły duch, który przybiera na siebie postać starej wdowy i w czasie żniwa chodzi po wsiach; kogo napotka, a ten nie upadnie przed nią na twarz, tego nogi gruchocze. Gdzie jednak w lesie było stare drzewo, pod którym niegdyś przodkowie odbywali swe nabożeństwa, tam zwyczaj był ów duch przebywać; z tego drzewa zdarłszy korę i przyłożywszy na bolejące miejsce, można było wrócić do zdrowia. Dla czego zaś nazywano tego ducha diabłem południowym, niewiadomo, ale trzeba się domyslać, że w czasie południowym ludzi porażał. S. „łowicz

Dignitarze byli to urzędnicy, którym się dodawały tytuły: wielki, nadworny, polny; pierwotkowo należeli do dworu, później zaś byli urzędnikami, jedni czynnymi, drudzy tytularnymi, i zład zwali się koronni lub litewscy, lecz nie mieli prawa zasiadania w senacie. Porządek tych dignitarzy był następujący: sekretarz duchowny wielki koronny, tenże sam litewski; sekretarz świecki wielki koronny, także litewski; referendarz duchowny wielki koronny, także litewski; referendarz świecki wielki koronny, podobny litewski. Podkomorzcy wielki koronny, drugi litewski; pisarzów wielkich koronnych było czterech i litewskich tyłuż. Chorąży

wielki w każdym kraju jeden i także po jednym: miecznik, koniuszy, kuchmistrz, stolnik, podczasz, krajczy, podstoli, cześnik, łowczy, pisarz, strażnik wielki, oboźny wielki, generał artylerji, generał-inspektor kawaleryi, generał-inspektor infanterji, instrygator, chorąży nadworny, podkoniuszy, łowczy, strażnik polny, oboźny polny, kustosz, rejent kancelaryi wielkiej, rejent kancelaryi mniejszej. — Wojski wielki i piwniczny czyli podczasz nadworny, byli tylko w Litwie. — Dignitarzy tych wyliczyliśmy porządkiem ostatnich czasów Rzeczypospolitej. Jakim sposobem ten porządek się kształcił, to poszukawszy artykułowo o wszystkich tu wyliczonych urzędnikach, łatwo będzie powziąć wyobrażenie. S.

Dilacya, była to przewłoka, czyli odroczenie sprawy z powodów słusznych i na mocy prawa. Należy ona do późniejszego już ukształconego prawodawstwa Rzeczypospolitej. Prawa liczyły ich dwanaście: 1) Dilacya dla małoletności (dilatio ob minoritate); 2) dla choroby (ob infirmitate); 3) dla dostawienia woźnego (ob statuendum ministerialem); 4) dla interesu większej wagi w innym sądzie (pro majori); 5) dla nieobecności z powodu usługi publicznej (propter absentiam Republicae causa); 6) dla wyszukania dokumentów (ad munita); 7) dla wynalezienia ręcyciela (ad victorem); 8) dla przekonania się naoczno (ad visum); 9) dla uskutecznienia śledztwa (ad scrutinium); 10) dla naradzenia się z patronami (ad deliberandum); 11) dla żołnierza i dworzana królewskiego z powodu wojny; 12) dla zagodzenia w dobry sposób (ad quietationem). — Wiele jednakże sądów nie wszystkie te powody uznawały za dostateczną zasadę do zezwolenia dilacyi, i tak sądy asesorskie, skarbowe i edukacyjne odraczały terminy tylko dla wyszukania dokumentów. Ze oskarżeni czyli obżalowani tłumaczyli się bardzo często, iż nie mają w pogotowiu dokumentów i dla tego bardzo wiele szło w niesłychaną przewłokę, przeto stanęło prawo, iż w sprawach, a osobliwie od lat 10 zadawnionych zaraz na pierwszym terminie strony powinny sobie komunikować dokumenta. S. „bo

Diplomata. Wszelkie oryginalne przywileje cesarzów, papieżów, królów, książąt, biskupów, opatów i t. d., wszelkie dokumenta i pisma urzędowe, zowią się w ogólności *diplomatami* od słowa διπλωω, składam, bo diplomata zwykle na pergaminie pisane dla wygodniejszego przechowywania. S. „w

240

Dębrik - przysiółek gminy Saczotowice
pow. Chrzanów

Normury, które w wielkich ławach czyli batwanach
płatnych, pokłady formujących robią góry mar-
mrowe, dawniej stawne i wydobywane w
Kęcinach (Chęcinach) a teraz przy Czerwnej w
Dębniuku, w czerwonym, kaparowym, różnym, sie-
lonym, brązowym, sztalawobiałym holocem; w
Miskini na czerwonej i nowej górze piśkni-
se jeszcze prawie nie w Dębniuku, znajdują-
się w przyjemnym czerwonym holocem, a im-
głębiej, tem piśkniejse w większych batwa-
nach. - Ob. Jana Paskiewicza Dymestacza etc.
w Krakowie 1775 - t. 8.

Obserwacje „Kojuchy” T. I str. 264. —

Ob. Busch Geognostische Beschreibung Galiciens I Theil
M. 7. XLII. II.
str. 143-144-145-147. 191.

1771
Jan Kowalski

Pita, także Pita Roscielecka zwana wieś
i gm. pow. Chreanów - powiat Chreanów - paraf.
Taj. Roscielecka. Stara.

Obszar gminy - 531. sig. -

Chechotko potok. ob. Mielkon

Ob. Marykińska Hydrogr. m. Kraków st. 8.24.50.51.

Karasnik stan (7 XLIV 11) ob.

Galmanu potok w Karasniku - (7 XLIV 11) ob.
" Kupałnic

Kopf
auf
dem
Brief
beim
Lichte

Herrn und Frau
an den Herrn
Kunsthilfen

Der Kunstmuseum in Danzig gegeben für

Bezeichnung

Horodenka
Bobelna
Rabenece
Bagensberg
Panienska
Hara Baba
Babiogora

Babixyn gaj - Babiogóra.

kradzieży niechciano przyjąć do kryjówki. Niebyło się komu bronić w tem miejscu, więc Tatarzy zabrali wszystkich do niewoli, kogo tylko napotkali, potopiwszy wiele osób w czasie odwrotnej przeprawy przez Dniestr. Napad ten był jednym z główniejszych powodów do zbudowania zamku obronnego we wsi Horodence w r. 1630, oraz założenia w trzydzieście lat później miasta Horodenki.

- Babelna ob. Bobelna.
- Babenece ob. Rabenece.
- Babensberg ob. Bagensberg.

Babiogóra. Tak nazywaną bywa przez niektórych pisarzy opisujących Galicyę mylnie góra Panińska zwana pod Wojniczem, ob. Panińska góra i Wojnicz.

Babiogóra, wzgórze w obrębie gm. Piła w pow. Chrzanowski wznoszące się ku zachodniej stronie tej gminy z możnemi pokładami dolomitu i szarych wapieni, pomiędzy któremi znachodzą się żyły galmanu i rudy ołowianej. W r. 1853 udzielono urzędową koncesyę ówczesnej właścicielce Piły, hr. Katarzynie Szembekowej na wydobywanie tych mineralów, niewiadomo jednak jak roboty postąpiły.

Babiogóra, także Baba Góra, Starababa (*Mons Vetulae*), pospolicie Baba¹⁾ zwana góra, najwyższa z całego łańcucha Karpat zachodnich/Beskidem zwanych, górom jej piastuje dotąd berło gór wzdłuż granicy Węgier z Galicyą, od doliny Nowotarskiej aż do granicy Śląska, staczając się od północy, to jest od strony Galicyi w dziwniejszy powiat żywiecki, od południa zaś w węgierskie żupaństwo orawskie. Od właściwych Tatrów, z któremi ją niektórzy krajopisowiciele łączą, odległa jest o mil trzy, od granicy śląskiej mil 2, a od Krakowa mil 12. Według F. Berdaua dostrzeżeń o Babiej górze, łańcuch Karpat, w której się ona mieści, leży między 36° 40' a 37° 20' długości wschodniej p. p. Fer. i 40° 30' a 49° 40' szer. geogr. jest najbardziej ku północy wysunięta i stanowi przysiódek między doliną Wisły, a zachodniemi Tatrami. Znana już była Babiogóra dawnym dziejopisarzom, lubo nazwę jej tak przekształcono, że trudno ją rozemnać. Ptolemeusz mieni ją *Bagistra* lub *Babioria*, a Konstanty Porfirogenit *Bagibafra* (*Bagi-Sst*

1) Nazwę *Babiejgóry* różnie wywodzi podanie ludu; jedni opowiadają jako przed wiekami byli wielkoludy, a olbrzymia kobieta przyniosła w fartuchu kamienie i ziemię, które wysypane górze stworzyły. Inni znowu widzą w rysunku góry postać starej baby siedzącej nad rzeką i nog jej pagórki niby pastuchy i gromady owiec i t. p. Kraszewski w str. 221 przytacza o tej dziele: *Sztuka i Słowian w Polsce i Litwie* na str. 529 pisze: *Babiejgóra*: "W Karpatach znajdujemy góry Babiemi zwane, z których jedna Babiogóra, ma niby kształt olbrzymiej siedzącej baby, a lud zachował tu pamięć czei, którą jej oddawano, wiążąc ją z podaniami o Dziwionach, zjawiających się w okolicy Babiogóry." A. Grabowski w dziele swem: *Kraków i jego okolicy* (wydanie 4te) w dopisach na str. 529 pisze: iż starzy Polacy wprost górę tę Baba zwali, szczególnie Marcin z Urzędowa, w swoim herbarzu na str. 155 tak ją mieni. Pod tą samą nazwą znachodzimy ją w kalendarzu na r. 1608 w następującej zwrotce:

Kurzy się Baba, biorą postać lasy
Niezwykłą sobie, duszcz się nas nastraszcy.
Sól zbytnie w beczce topnieje od rana;
Będzie odmiana.

Hu

f

Heg

lo/a

fu fu

ja

f

fu

FO W

W
fu fu

r H Baryba

ja

fu fu

f fu fu

f fu fu

Biata Kowczma nad Pilicą, w Kra-
kowskiem - przerwę na prawo, stró-
nę - na stółkach i czołach

^{Christenheit}
Briete Karzma nad Bilig u Vrahouz

Rim. —

KL

Lisany wies' i gm. - p. Chranov.
 pošta Vrresowice - paraf. Vac. Rudava.

Preobren' gm. 673. mg. -
 Mly or wudny o 2. Karm.

M. 7. Xlt. ii.

Am 20. August 1889

1989

Wird dem Herrschaften gro
Erfolgung zugewünscht.
Alledem der August 1889

W. W.
W.

Stara - wieś i gm. - powiat Chrzanów - powiat
Lipowice - pow. Tai. w mieście -

Obszar gminy 2410 morg

- Podwyższenie J. Krzyża Kosciółek murywany - stufowany
z r. 1526. (7 XLIII 12 nb.) Leptowatki Zabytki powiatu 22)
- Zb. Pot. Snyceńskich i serbiańskich wlot zbiorów w postrożeń
Antyropu (Leptowatki Pręgiś Zabytki powiatu 22.
- Oblaszki prąży. ^{i foto.} pu. stropie podnówiony (7 XLIII 12 nb.)
Słota trywialna - z obtaraki
- Plura regocie Δ (2105) 7 XLIV 12)
- Jesowko pu. lasem Regulickim (7 XLIII 12 nb)
- Kaplicie przy drogach i pu. pola (7 XLIV 11. 12 nb)
- Plasła potoki - wodto pu. Dworem (7 XLIV 12 nb.) Wart.
- ^{Prawo} ^{Zmornica} rybnic w Hydrogr. m. Krakowa st. 24 28. 33).
- Plura wieś (murywany. Hydrografia m. Krak. st. 9 33. 64.
- Plaslic regota " " " (7 XLIII XLIV 11. 12. nb)
- Przegonice prąży. w gminy Babi " (7 XLIV 12. nb.)
- Crurne Bagno } (Kolberg Hydrografia Krakowa st 144 - w
Bagno crurne }
- Plazianka) potok ob. Plasła. Ob. kirkora mapke wykupielis.
- Zmornica) Kwarcaty (Kłowy J. XIX 4. 476 st 105)
- Grudzioko Plazkie - z dnoma wadarni (Opisywany Wydz. lii
skrytowo filowfci. Atlas. wozge. relaya p. kirkora J. I st 27.
- Grota skalista opodal grudzioka p. Plazkie " st. 28.

M. 7 XLIII XLIV 11. 12.

↳ J. Rozalię Kapturka przy drucie de Kowarskiej (z XLIV 12. 26)
Groźisko lipowieckie na górnicy wsi Łtary (ob. Nowy
* Karkon a wykopaniach Kowarskich w J. I. Rozalię
wydziału histor. filoz. Akad. umięt. Krakon 28. 29)
↳ Gwizdria (ob. wykop. Karkon. 28. 29)

1
2

253

Præmyoter latinijft amijftomian

H. 8905.

EE.

Chranost

Stary z projekt. Oblaszki, Miejwar w gminie XI
miejskiej: Kwocielce w okręgu miasta Kłodzka położone
w lasach, w baranach, w gminie woda - turystyczna - Ciepła
w gminie 230194 Złp. -

Regulice
Grojec
Grodziec
Żegota

Kościelec
Tyniec
Teneryn
Stara

Harmęze

pamięci Maryanny z Czernych Szembekowej z r. 1764. Zasluguje tu jeszcze na uwagę dzwon z r. 1593, na którym widać ślady 12 monet, w czasie lania na nim umieszczonych. Drugi dzwon lany 1776 r. — Do parafii porębskiej należą wsie: *Alwernia, Okleszna, Brodla, Mirow i Podłęże.* *Nowa Sowa Nank. J. E.*

Regulice. Kościółek mały drewniany w ziemię wrosły. Z metryk istnienie jego od 350 lat już liczą. W wielkim ołtarzu Ś. Jan Nepomucen, obraz olejny na płótnie nie zlego pęzła. W bocznych ołtarzach Ś. Józef i N. M. Panna srebrnymi blachy tak zwanymi sukienkami zakryte. Na ścianie wisi obraz staroniemieckiej szkoły Ś. Mikołaja wystawiający, pięknie dochowany. Obok kapliczka Matki Boskiej, a w niej stary na drzewie malowany obraz Chrystusa na krzyżu z klęczącą N. M. P. i Ś. Magdaleną — pod nim w małym obrazku popiersie Ś. Magdaleny, akwarella.

Do parafii należą wsie *Grojec* i *Nieporaż*. Obok wsi *Grojca* (w przywilejach *Grodziec* zwanój) jest osada *Żegota* — otóż 1229 r. właściciel tej wsi hrabia z *Żegoty* i opat tyniecki Ludfrid stanęli przed Henrykiem księciem Szląskim i Krakowskim przedstawiając przywileje, któremi praw swoich do posiadania wsi *Grojca* dowodzili. Henryk produkowane przez *Żegotę* nadania uznał za fałszywe, a wieś ową od Mieczysława starego opactwu darowaną a przez Leszka białego wuja Henrykowego potwierdzoną, klasztorowi przyznał *). R. 1554 zezwala Zygmunt August na zamianę którą był opat

*) Pan F. WOLAŃSKI publikował ten ciekawy przywilej w *Dodatku do Gaz. woow.* (z r. 1851 N. 52), ale go fałszywie w przypisie 4tym odnosi do *Grojca* w oświęcimskim.

z Stanisławem hrabią na Tenczynie uczynił, dając mu *Grojec* za *Kostrzec* za Wisłą tuż przy Tyńcu leżący.

Plaza. Kościół murowany, mały. Jak się z świeżo odkrytego napisu przekonywam, kościoła tego budowę rozpoczął pleban Bartolomeus, lecz śmiercią zaskoczony Tomaszowi Żydkowi kanon. wiślickiemu, kuratorowi modlnickiemu budowę dalszą polecił, który jęj też 1526 r. dokonał z pomocą dziedziców: Harmeskiego, Radeckiego i Płazkiego. Wcześniej bo w XV stuleciu Mikołaj i Jakób bracia Płazowie herbu Topór byli dziedzicami tej wsi.

W wielkim ołtarzu olejno na płótnie malowany obraz P. Jezusa i N. M. Panny; na bokach Wniebowzięcie Chrystusa, N. Marya P. z Ś. Jackiem i Bronisławą (na dole r. 1759 zapewne data odnowienia), wszystkie nie ostatniego pęzła.

W mieszkaniu ówczesnego proboszcza ś. p. X. kanonika Kalisiewicza oprócz wielu ładnych robót snycerskich, rzeźbiarskich z drzewa i kości słoniowej, widziałem olejno malowany widoczek morski: okręt pod skalą — z tyłu napis: *Jan Zamojski malował 1821 r.* *). Tenże kapłan posiadał nader szacowny obrazek: Zwiastowanie N. M. Panny ładnie na alabastrze olejno malowany (kwadrat 12 cal. w podst.). Na odwrotnej stronie płyty alabastru przyklejony papier z następnym napisem: *Ad sacellum reliquiarum Cracoviae ad s. Petrum*

*) Z robót Jana Zamojskiego ucznia Stachowicza, w rękach prywatnych zostających, widziałem u Konopków w Modlnicy (Okr. M. Krak.) następane: *Ojców* mal. 1825 r. — *Pieskowa Skala* mal. 1824, oba widoki olejno na płótnie malowane, koloryt blade, zamglony. We dworze modlnickim malowania ściennie przypominające Stachowicza: *Sobótka przy księżycu* — *Chłopczy puszczający orła*, *Konik zwierzeniowski* — *Poniatowski nad Elstrą* — *Kościuszkę przed frontem*.

252
Grodzisko starożytne w obzbie gm. Staro
pom. Chramow

M. 7 XLIV 12

N. 7042, womit das Oyarmit zu diesem Zweck für den
Postausgabepflichtigen Christen mitgebracht werden.

Protomyia am 6^{ten} December 1856.

Martinus

254

Chramon.

Ploki wies i gm - pow
pouta Nowagora - paraf. Tac. loco.

1595.
Przeobrażenie gminy. 728 my
Narodzenia - P. Marji
(Kościół paraf. 4 (222'2) z. XLIII. 10. n. b.
L. Słota Kryształ.
L. Żelaznej rury kopytarnie (na mapie wojak. (z XLIII. 10. n. b.)
L. Miłki w pier. (wzmelconia) " "
L. Cynku w pier. i kopalnie (z wykazy Statyst. Krasna. Krasa) "
L. Kopalnia. - dworska -

M: z. XLIII. 10.

2176.
Zu
Das Landes Gubernium

Erwilt

Der provincial- und Provinzial
Büchhaltung des 17^{ten} Januar 1844.

Die unbedingte gütliche
Zustimmung, und Maßregel die in
einer Anzahl zu Anbahnung
des das Pension entwerfen

Selwa, Kopalnia rudy żelaznej nr 5
głozdami górniczymi w gminie ^{Polki}
pow. Chyżanów.

Opis gminy Polki.

Kwit Łani. Woytowicki
zputraczney Prusizy
Za rok. 1709

№ 4.

256
Lecytia kopalnia galmanu obszaru
12 641 setni kwadr. rozleglosci w gminie
Polski pow. Chrzanow.

Ob. opis gminy Polski.

Einladung vom 20^{ten} Abt 1785.

Joseph Löffel
Königliche Kammer
Kassier

288
Pogorzycze wies' i gm. pow. Chrzanow. paraf. Sai
Koscielci - paraf. Chrzanow.

Obsear. gm. niny. 1440 mg

Wajnik z Wbijnik. pruzs. (7 XLIV II. nb)
Wbijnik)

Ob. Marykierrera Hydrografis m. Kralowa st. 18.

Borowiec pruzs.

Wrebe pruzs. - na mapie wjellu. (7 XLV II. nb)

Gutmann Kopatnie " "

M. 7 XLIV II. 12.

259

Poręba. Legota wieś i gm. pow. Chrzanów.
powiat Alwernia. - paraf. Fai. w mijsku.

Obszar gminy: 2495 morgi

S. Marcina kościół paraf. mur. 1763. (Lepk. 20)

Smolare stary stół in dawny kościółek drewniany - przed
paraf. przed zbudowaniem paraf. węg. (Lepk. 20)
kościół ceglany - st. 20.

Dwór z odświeżeniem mur. z r. 1343 (Lepk. 21).

Legota przys. w granicy Górcz. z wódka wodna (marczyk. 55)

Putok przys. (na mapie wojak).

Sennaby " " "

Skowronek " i karczma przy drodze Alwerni (marczyk. st. 55
i 22)

Regulica potok tu powstający (ob.)

Siemotki potok (marczyk. kład ob. Regulice)

Broda strumień (" st. 55)

Pięć strumień Poręby " "

Sikotka dywizja.

Łamek cegły patai. (na mapie wojak)

Browar (ob. wykar kataracko stalowy)

Gorzelnia " " "

Młyn wodny o 2. klas. (na ród ameryk.)

Legielnia o 1. pięciu.

Legota strumień uchodzi do Siemotki (marczyk. kład. 55)

Kamieniec stół. do Siemotki (Regulice) "

Kamieniec osada na potoku Alwerni "

Przytaczona
Do wszystkich Dominiów i Magistratów!

Przytaczona odezwa względem dobrowolnych składek na wystawienie
Lomnika ku wiekowej pamięci Jmci Wz. Franciszka Barona
Hauera Gubernatora tutejszych królestw, dać się Dominiom
i Magistratom z tym Dodatkiem; takową powszechnie w swych
Terytoryach ogłosić, i zebrane Pieniądze, do przeznaczonego Ko-
missarza Stanowego Wz. Jmci Pana Netrebskiego w Bohor-
cach oddać. —

Jambor Dnia 21 Kwietnia 823

7. Orlej - las -

Podno - potok graniczny

4. Kamionki - folw. z ogrodem - pręys -

Kamionki - orne pole

Wieżelnia ob. Cegielnia

Cegielnia

Trzaski - orne pole - pręys -

Podob - " "

8. Sw. Marcina Kosciół -

Soonica - las -

9. Parkhof - folw. z ogrodem

Patac czyli dwór z wielkim ogrodem - (muraw)

Przawar -

Skata - potok

11. Regulice - potok ob. Regułka

Pustki nad Regulicami -

3. Legosta - pole orne - pręys -

Branny Dół - las.

Altyn muraw. o 2 kam -

4. Głyniki - orne pole

Sw. Franciszka Bernardyński kłanta muraw. z ogrodem

Almerna - rynek. z

Patac muraw.

Prusy. wies' i gm. pow. Chrozanow.
 powiat Nowagóra - paraf. Tac. Polki.

Przeobrażenie gminy. 1862. mg.

Wskaza trywialna.

Gabryela pokładzi Kopalnie (na mapie wojew.) z XLIII. 10 nb.

N: 7. XLIII. 10. ii. —



Spilleitung

Oben zweuzig zwei Gulden Betrag, welche Gefällig-
ke von Oben mit - Brücken - gebühren für ein Jahr von
dem Monat 849 bis zum Oktober 850 von der
währendem Brückener Administration Konsumen
suffizient erfüllt zu geben und mit glücklich.
Brückener vom 5ten April 850

Es ist 22/2 em

Donn. Ort. 15. 193.

Joseph Brojde

ii
117-

Radwanowice - wies i gm. p. Chranów
 powiat Kreszowice - pow. Tai. Rudawa.

Prestron' gen 765 mg.

Chlarkia, polotk

Jordanowsuryzna - cressi d'bs.

Lubbertage N^o 1.
Ord Laur. Oct. 2 et 3.

Belkomszuziana erse wsi Padma-
nonie - pow. Chrzanow. -

264
Gatka cyli Jaska cześi dobra Rádrjanowice - pom. Chranon

Ob. Rádrjanowice -

M. 7, X⁸¹, 11

Dep. W.
C.

Regulice wieś i gm. pow. Chrzeston-
powiat. Alvernia - powiat Jai w miejscu.

Obszar gminny 8839 morg.

S. Warrzynca m. ^{nierzele} ~~powiat Chrzeston~~ ^{regulacja}
~~drumiang w miejscu wady ebanon, na powiatu XV XVI~~

Siemotkiaz } potok - (7 XLIII 12 ml) Marryk. hidr. Kr.
Regutka } (22 54 58 24 28)

Nierzele mity nad Siemotkiaz " " (54)

Zwodne " " " " "

Regutka strumień u granicy Gryca " " "

Opoki wapiennej pokład i węgla " "

Obtazki pasmo węgla ku Alverni

Regulice wieś (Marryk. Hidragn. m. Kizkon st. 8:18.
22.54

Porfirone węgla (Marryk. 8.)

Węgle kopalnego osobnicze wady Marryk. 18.
" " 22.

Siemotki Solina

Kamieniec przy nad Siemotkiaz przy gr. Alverni
Marryk. 33. (7 XLIII 12. ml.

Szkota trywialna

Tarabki dwa wone (ob wykar Kizart. statyety)

Wtynny 2. " " o 3 kam. "

7 XLIII 12 ml.

Pegulie

wiel' paraf. wTasnoñ raronnie Klarysm u św. Józefa w Kran.
orasto 1692 odwrto tu arwonawy murmur 87, 10.

Pozłoczon wieś i gm. pow. Chrzanów - paraf. Ści-
 Bawie - paraf. Lipowice - (Dom. Lipowice)

Obszar. grom. 1649 mgn

Wenacratka potok. graniczny w Janikowic: (ok. Kwarcata)

Pozłoczon Δ (123'0) (7 XLIII 12).

Gajek w górze laskiem pokryte (7 XLIII 12. 26)

Źródła skaliste potłoty " "

" źródło przyk. i las. (7 XLIII 12)

Źródła mate przyg. 7 XLIII 12 nb. (Schem. Nr. 34)

" wielkie " " "

Nadzieja las (ok. opis dotr. Lipowice) " "

Oleśnica przyg. " "

Pozłoczon wieś (m. Marylinowa, Nadzoga. m. Nr. 20. 28
54).

Cmentarzysko pogniódlic pod Kłodzkiem (Kłodzka Str.
180)

Prawa u wykopaliskach Kwarcatach " 5 I st. 77. Dwp.

Wydz. historycz. filozof. Akad. um. Nr. 20. (7 XLIII 12 nb)

Line 6th Jani 862

At = 715

Frodo und Lisa, prays. u. obr. gon.
Puzkuchew - von Chrenow.

7. November 1755

17/11/55

An

Eine Hochlöbliche k.k.

Statthalterei

zu

Leuberg.

282
Lista potokrek w obr. gm. Rorkochon
pow. Arzanien -

M. XLIII 12.

Lemberger lat. Metropolitan
Consistorium

dt^o 31. Oktober 1855. N^o 2257.

kuriebat, inban da
Abgaben dal quon,
funan Potechow
Pfarrort Felix
Chetnicki

41198

4299

Mogilki przy drodze powiatowej
w obr. gm. Porokocin - pow. Chrzanów

N. 7 XL III 12.

Lredto ob. Lrodta pryo. - gm. Rvzho.
chov - pov. Chrzanom

Original Handschriften
schon mit anfallen.
H. ed. C. fol. 13

J. Paweteh
Hr. Prof. Guldner ~~H. ed.~~ C. fol. 13

+ August Hellenstein
Munichs für die in B. fol. 13
J. Mahel

J. Paweteh
als B. fol. 13

215
Lrodta - Lrodto przyo. gen. Rozhledni
pis Chreanon.

M. 7 XL III 12.

1883.

✓

296

Bozkochów - wieś w pow. Chrzanów

Narwa nivi. Przemie wiec (las), Isbek
(las i tala), Bluszkowice (grunt wiekowy)
Jaworzec (las) - to najniżej obszaru w ro
li 607 dz., tala 5 m. 1445 dz., pastwisk
580 dz., lasów wys. pin. 136 m. 540 dz., lasów
nisko pin. 31 m. 1319 dz. i grunt. nieurod. 108 m
477 dz. sarni —
c

Bag 2
1596

Chico en off.

Porokrešív a pnyó. Lúdta -

27
Aukun.

4. Wistá - meka -

Staxkovic - pastw. gm. - nad Wistá
Jaworec - las.

Orsried - orne pola -

2. Jaworec - pastw. gm. -

Labawa - orne pola -

Wremieniec - pastw. gm. pola orna

Rutka - potok graniczny -

5. Lúdta - pnyó. -

Isbett - pastw nad Wistá -

3. Regulice - potok graniczny -

Budawa. wieś i gm - p. Chomanów.
poarta Krzeszenie - paraf. Tui. loco. -

Przebiegi gm: 925. mg.

↳ Budawa, potok

↳ Wszystkich S.S. Rusciot paraf.

↳ Szkoła trynaitna

↳ Młyn 1. o 2 kass. (rodny (7 X4I 11 26).

↳ Maczkowskie grunta (7 X4I 11 26).

↳ Poty Kaur " "

M: 7. X4I. 11.

A. R. foro Nobilitum
Leopoliensi.

Ina Advocata

Polaniki.

Leopold
1859. 27. 12
21

Dulce
No 36128.

Rudno. wiosci gmina - p. Chranów - powiat.
 Alvernia - paraf. Sac. Rudno. Tenczynski.

Przeobrażenie gminy 1879. mg.

Łubcznik } las i przys. g. XLIII. II.
 Łubcznik }

Tenczyn } ruiny i M. g. XLIII. 12 (Δ na mapie wojaka (212°)
 Tenczyn }

Tenczyn. przys. g. XLII. 12 (n. b.)
 Szatne pole "

M. g. XLII. XLIII. II. 12.



Kwit

Na trzy Arynskich 12^{tych} Mon: Kon: który niżej podpisany
za przebudowanie Chały Skarbowey na polwaraku Wiir-
aynarzok W: Nizdra Przeora Konwentu N: Dominika-
now Crostkowa w gotowianie na dniu dzisieyszym
odebratem co ninieyszym kwitnie—

Crostkow dnia 12. Lutwea 850

Podest J. N. K. M.

Four. Art 285.

+ Petro Skibiuk
podpisat Jan Kostrakiewicz

Rudno -

1. Xhujnitk - las
Pardhujnitk - las -
3. Babie Monie - las
Borki - vone - pole
2. Xhujnitk - praysi. (z. chad)
4. Sahnovka - pole vone (106 Sentne pole)
Ruina samku Tenrynis Riejs

284

Sanka czyli Sosnka wieś i gm.
por. Chazanow. - powiat Krzeszowie-
paraf. Tac. loco.

Przestrzeń gm. III B. -

↳ Sanka północna - paraf. - f. XLII. 12. (as h.)
" południowa " "

↳ Saloska - potok

↳ Jakuba apokofa Mesi. parafial.


↳ Ławkiwie pole - (Kolbergu Ebnego, Krak. II 144) (f. XLII 12 a b)

↳ Skata " " "

↳ Krzyk " " "

↳ Karmarskie " " "

M. f. XLII. 12.



²⁰
157.¹¹

Gluchówka rzeka kotłowi Sanki w pow. Kra-
kowskim, obacz artykuł Sanki
pow. Krak. str. 6, 8, 10, 11

Gluchówca jest most kolejowy na 42 stopy Stugi, na lico-
kali z Krakowa do Przeworska. — Pt. Czas 2 r. 1859 N. 29.

670
575

172.

Konynbrayn

575.

Zu Abzug von 21^{ten} März 1748.
ad = 20 = proz. 27^{ten} März 1748.

Seine Rönigliche Majestät in Gnade,
Hochachtung der Königl. Majestät in Gnade 1748
am 26. in Auftrag der Legation
des Saarländischen Hofes nach
bevoll. Königsberg

Lebwohl
Gutachten: Kosten

V.

Alte des Briefs mit dem Auftrage zu

Sanka-

285

Heathin

1. Padermit - las. na gr. Frywalden
Dör - las i partu
Nad Zajace - las -
Lyoagora -
2. Zalesko - polska
3. Gtuchowki - las. pola orne - partu -
Gtuchowki - partu -
Ode moi - orne pola -
Na Hoxi'ku orne pola -
Dowór x agrudem -
St. Jakuba - Kosciot -
Zajace - las.

Siedke. mylnic Sielec' xwoana mcs'
 i gm - p. Chronoic. - pouta. Virresoni.
 ce - parap. Tac. Buidana. -

Proctoren' gm. 755. mg. -

Gorzelnia - (ob. Wykon. Krasajlon. Statyeb.)

Laroslau am 7. Nov 554.



Fr. Wofaltn.

Mit Michaely Tronin 1855. zuflun Sie an die
Ostern - Mäuer signen. Die Tronin zu Sie
Anwert Gubka erwmgt. Kross in Lussan
Kupferbau - Sieben zur Empfangzeit in
Zuführung laut Krosslauf. Zuführung in Premysl.
Ferd. Tronin

Die
Peter Bielek in Wyszogrod
N. 70.

Ungarn.
+++ Peter Bielek
Schwendelbeimung als Krossaufführung.

290

Sierza ^{mylnie Sierza} - wies i gm. pow. Chrzanow - poczta i pocz.
Tas. Trzebinia.

Obszar gminny - 1595 wz.

Szlachta Trybińska -

Kozibroń pułk (dywizyjnego pułk. na majie wojak).

Starzec - maty nad Kozibrodem

4 młyny.

Wrze - węgla lesne między Sierzą a Gajem (7 XLIV 10 nb)

Stara góra - węgla " " a duszonicami "

Solarzowa góra " " " " "

Kurczawka piasek drwiny względem kopalni w żużle "

wyszczerony -

Węgle ziemnego kopalnie

Altya dworska nad Kozibrodem

Sierszowski węgla (Marsykt. Str. 17)

(Ob. Marsykt. Str. 17 i 18) (Marsykt. Str. 16. 17. 21
44. 45).

Mysiny części wsi pod lasem.

Stara maszyna dawny szymb i kopalnie węgla, dziś
przejęt.

Stalowna huta niegdyś egzystująca - dziś szkła

Galwanu piturnia obracana przez Kozibrod.

Bochnia narwa szymb i kop. węgla.

Nowa maszyna - szymb i z machiny pow.
pomp. wody.

Droga Sierszecko-Trzebinicka - szeroka i dobrze utrzymana do przesożu wzdłuż do stacji kolei w Trebinia. -

Krowa } przysiółek fabryka cynku między Sierszą a Głaska. -
Krowa

Huta Artura } huta cynkowa w Krowie
Arturshütte

Koto } Łaska mokra nad Kozłobrodem.
Stędnik

Siersza ob. Lepkowskiego Łabythi przewoźni st. 38.

Gabmannów Kopalnie (na mapie wojak) 7 XLIV 10 nb)



Supplement

Wanda - potc gornice
& Sirozy -

Raba. folw. Truscianca
Janowice - Gombin
Rupp. w. Tarnob.

Sierosz -

Gaj - Gora Brant

Lipowa gora

Czyronka -

Ostra gora Myslachowice

Czyronka Kopiec zelaz

Gory lascowskie Kupa zelaz

Szerakowa dawniej Szerakowa (ob.) pow. Chrzanow.

poarta w miejsciu - paraf. Tac Jarowczno - mylnie Czo.
Kowa zwana) wieś ta należała do starostwa Bendzińskiego.

Obszar. gminy: 874 morg.

Szlachta trybialska.

Dworzec Kolejowy } Kolei Jerdynada (7 XLIV 9) ob.

Bahnhof

Kuzibrodzki } (7 XLIII - XLV 9. 10.)

Jarowcznik

Luzznik

Lwinik

Woda luszczowska

} podok. (7 XLIV XLV 9. 10.)

Biata

na Biatce } w gorze leone (7 XLV 9)

Ob. Marykiwiera. Hidrografia m. Krakowa i otzogu.

Angielskie wody - Staryk. - Maryk. 46 (7 XLV. 10 ob.

Ostra skata w gorze " "

Sadowna skata " "

Mata skata " "

Merytonskie piaski } " (7 XLIV XLV) 9. 10.

Piaski merytonskie }

Siekiernik w gorze i partwieko " 47) (7 XLV 9) ob.

Piaski szerakowskie " "

Zabrzezie. Taki " "

Szerakowa struga (Stromien wysockty) " "

Josnie } (7) " "

Josnie } (7) " "

Szerakowa wieś - (Maryk. 46. 10. 18. 21)

Szerakowka w tym. pags. - Maryk. 47. (7 XLV 9 ob.)

M. 7 XLV 9. 10.

- Przy Ostrej górze las -
 Ostregory - prawo - gór
 Pod Brzezinią pole: las drożdki
 Szrakowiec " "
 Piaski las "
 Biała - w górze -
 Na Dziętej pastwisko
 Przed wsią "

- Cerkiewna mylna nazwa (ob. mapa, Jannotzka).
 Piaski szrakowskie " ich wzmianki - (7 XIV g. nb.)
 Główna i Kopalnia w Piaskach (ob. mapa, woj. łowick.) 7 XIV g. nb.
 Szrakowa Δ (1592) " "



Supplementbogen

Zum Hauptbuche des Kreisverzeichnisses
des Expeditions- und Schulbuch-Vertriebs
Koblenz am 29. August 1880

Kreisverwalter

Tenczynek wies i gm. - p. Chrusanów
powiat Przeszowice - paraf. Śc. Ło. -

Przebiegi gm: 2573. mg

✓ Ziemięznice / Thiergarten f. 7. XLII. II. 12.

✓ Browar (ob. rybn kat. utr. - statystyczny)

✓ Stany 2. pod lasem

Lesniczówka. -

✓ Katarzyny P. i M. Kociat paraf.

Wiktoria fryzierska.

✓ Kopalnia kamiennego pokładki i Kopalnie (na map. wojak) 7 XLII. II. 12.

✓ Górnictwo ob. Wykar kat. utr. - statystyczny.

✓ Młyn wodny o 3 kamien.

✓ Wapiarnia o 1. piecu.

✓ Piekarnia chleba parow. -

Nr 7. XLII. II. 12.

1481/856

A.

Полки - Кривовице Тарнопольск.

297

Линейному командиру полка "Взводный".

I
 II
 III
 IV
 V
 VI
 VII
 VIII
 IX
 X
 XI
 XII
 XIII
 XIV
 XV
 XVI
 XVII
 XVIII
 XIX
 XX
 XXI
 XXII
 XXIII
 XXIV
 XXV
 XXVI
 XXVII
 XXVIII
 XXIX
 XXX

298
Kozłowicz. - Kozłowetz w górze przy Zmierzynicu
Dziwnyński - w obrotu gm.

aktiva. — Sin aktiviteterna, Sin afslutning för dag A. F.
1864 angående guldgruvan samt protokoll över sin
Görelse och Rättor förutgående för sin tid som 1^{te} Mai
bis slut October 1864 angående Rättor. Sin dag som
Sin Krakauer finanz Landes Direktion under 21 September
1863 J. 111448 berättigade Rättoraffektions-Summarium för dag
sept 1864 samt Sin beviljande Rättoraffektions J^{te} 11/11 1866
över sin som 30^{te} September 1863 in Rättor Rättoraffektions
sinne verkliga Rättor följande in Rättoraffektions mit. Forbäckning

Charbiel'siv - praxsiatck naci ²⁹⁵ Tęczyńska
w paw. Chrzaniwostkim

M. 7. XLII. II. (mb)

201

Trzebinia miasteczko - i gm. pow. Chrzanow.
powiat i paraf. Tai w miejsciu.

Obszar gminy: 1243 m².

W. Piotra i Panta Kucnot paraf. utworzony na powiat.
na XVII wieku. pomniki i groby Trzebiniskich -
(ob. Leptowski regu. Przeglad Zabytkow Prowincji st. 31.)

Trzebinia (ob. Muryllieniera Hydrografii w Krakowie
str. 16. 27. 50. miasto)

Trzebinia wieś przy miasteczku (z XLIII II.)

Trzebiniska parafia. (z XLIII XLIV 10. 11. ob. Marzylek 51)

Dworzec Kolejny Fundusanda. (z XLIV 11.)
Bahnhof }

Szkola trynitarna

Plebaniacki gmint. } przy - ob. Kolberga Etnografii Polak
Wtosc przy lasach } Krakowianki regu. I str. 144.)

Wyprychow }

Szkola trynitarna

Galmanu Kapatnie (na mapie wyjezd. (z XLIV 10. 11.)

Gorzelnia (ob. wyklad Kartogr. statyst.) "

Boznica rydlawka -

Stawy z przy gorzelni. -

Mapliiska przy drodze do Sierocy

Dwór drewniany z tadanym ogrodem. -

M. z XLIII - XLIV 11.

Balin Jemielno
Kosielec Gwałdy
Pogorzycie miejsce milczenie
Brzezie Trzebinia

302

127

Hic jacet nobilis Stiborius Balinsky

sub anno millesimo 507

obiit — Orate pro eo. —

Pomnik ten był dawniej przy drzwiach pod chórem umieszczony. W wielkim ołtarzu stary obraz: *Je-
zus z krzyża zdjęty*. Po bokach *Ś. Antoni i Ś. Barbara*,
pęzła Cholewiczka malarza krakowskiego. Dzwon wielki
z r. 1484 z godłem górniczym, dwa topory na krzyż.

Do parafii Kościelca należą wsie: *Rozpontowa*,
Pogorzycie, *Żrebce*, *Borowiec*, *Koźmin*, *Zakoleją*, *Bieda*,
Cesarówka, *Luszowice*. Z akt archiwum kap. kat. krak.
dowiadujemy się, iż r. 1490 dziedzicem *Pogorzyc*, *Brze-
zia* i *Kościelca* był Stefan Pogorski, który z Frydery-
kiem kardynałem rozpoczął spór napadłszy wieś bisku-
pią *Jemielino* — sejm piotrkowski nakazał owemu śmiał-
kowi wieczne milczenie (*perpetuum silentium*) z powo-
du gwałtu.

Trzebinia miasteczko. Kościół murowany z dre-
wnianym pulapem. Po lewej stronie dzwonnicy na ze-
wnątrz kościoła napis zapewniający o wzniesieniu mu-
rów tej świątyni na początku XVIIgo wieku. *Ad laudem
Dei omnipotentis nec non ad honorem antiquissimae coe-
lorum imperatricis erectum hoc sacrificium 1619 a.* —
Na zewnątrz kościoła pomnik: Kasztelanowej Bieckiej
Elżbiety Trzebińskiej † 1762 r.

Wchodząc do kościoła przez babieniec, w kaplicy
Matki Boskiej, po prawej widzimy napis nagrobny na
czarnej marmurowej płycie: *Jerzy na Trzebini i Udo-
rzu Trzebiński, żył za Zygmunta III, Władysława IV,
Jana Kazimierza, Michała i Jana III królów; podczas
rządów ostatniego był uczestnikiem wojny tureckiej —
zfundował szpital i kościół trzebiński, gdzie też pod*

kaplicą spoczywa — umarł 1691 r. — pomnik ten wystawił Krzysztof Trzebiński i żona jego Helena z Brzezia Lanckorońska. Obok tegoż czytam nagrobny napis ku pamięci Antoniego Schilchra Trzebińskiego, ostatniego z tej gałęzi Trzebińskich † 1802 r. W tejże kaplicy snycerskiej roboty *Męka Chrystusa*. — W wielkim ołtarzu olejno na płótnie malowane wyobrażenie Ś. Piotra i Pawła, zabytek z XVIIgo wieku. Pod tym obrazem wizerunek Chrystusa Pana.

Po prawej stronie głównej nawy kościelnej obecnie odnowiona i ozdobiona gotycka kaplica, a w niej pomnik młodego St. Florkiewicza niedawno zmarłego. Kościelny pokazał mi wiszącą na ścianie cynową blachę (długą 12 cali, szeroką cali 9), na której olejno malowana postać kobiety klęczącej przed ukazującą się w obłokach N. M. Panną. Ważna to pamiątka, odnosząca się do ubioru Polek w XVIIym wieku, a napis na stronie odwrotnej mówi z prostotą:

*Dobranoc swiecie — Bóg wasz żegnał milo moim Rodzice. Już czom miała siły smiercz mi odiała. Bo gdy mierz wieczornij umarł a zaranny ożył dzień, pozorny Dobry dzień Niebo! Wielbi duszo moja Boga, wiecznego nabijwszy pokoia. R. P. 1658 umarła Elszbieta Eliaszwiczowna Kuzni krewna *).*

Udałem się do grobu w środku kościoła będącego, gdzie znajdowała się trumna na której była przybita

*) Szan. A. GRABOWSKI w *Przyjacielu Ludu* z r. 1844 N. 39 umieścił opis i rycinę tego zabytku. Pozwolił sobie oglądać język i pisownią, stąd też różnica między moim i jego odczytem. On czyta na końcu *Kuznikowna*, a ja wyraźnie czytałem *Kuzni krewna* i nie wiem z kądby młoda 14-letnia dziewczyna dwóch nazwisk używała?

304

Trzebionka wieś i gm. - pow. Chrzanów.
paraf. Fac. i poczta Trzebinia.

Obszar gminy 1246 m²

Ob. Marykiwierca. Hydrografia M. Krakowa
Nr. 51. -

Ostia góra } w górze Maryki. 51. (7 XLIV 11 nb.)
Góra

Górka przy Dwór. ślady dawniejszego zamku "

Miechów przyo.

Berezka "

Gatmanie Kopalnie (na mapie wojak.) 7 XLIV 10 nb.

M. 7 XLIV 10. 11.

~~Gorka si Krak. - Opat. gold. Angl. Trebenia - nny Trebenia ninyceft. - in Dr
 Krakauer Lipudapa 1 1/4 Wunden davon auffarnt. - Dobra Gorka & przyglovilami Michon, Trebenia
 Kalesi - ziemia nrodzajna - prozenia ozima biata, prozenia ozima czerwona - i wiclogrod
 drobny - piaskny - Cyty na wygotowie 1859. 1860 - Ob. Syg. Pol. prica. Krak. #. 26. -~~

↳ Moszowa dy. krak. - Luyt. Freebinia n. maj Freebinia unyazyst

Gotha Erlasa - i porębszcziarni Michon - Friedricha Galavie - a dle
głowa jednej i cwienc' grópsiny Kolesa zebraana z Wintkanna -

— 395 —

305

30

Wodna wieś i gm. - także Wodnicki zwana.
pow. Chrzanów - powiat i
paraf. Taci. Trzebinia -

Obszar. gorniany: 735 wngin -


Ob. Marykińska Hydrografia m. Krakowa 4 51.

Wodna potok. Dostawy Chęćta. (7 X4 IV 10.11 n. b.) Mass.
wynikowis. Hidr. 16. 18. 51.

Kopalnie galmanu i potłady -

Machina parowa w Kopalniach. -

308.



M

309

Wola Filipowska iaini i gmina
p. Chranow - powta Krzeszowice - pow. Tai
Tenczynski.

Trzeciński gminy: 1944. mg. -

↳ { Dulowka stara - potok f. XLII. - XLIV. 10. ii
↳ Stara Dulowka

↳ Stara wola

↳ Wola stara } przyb. (na mapie wojak) (f. XLIII. 11. 16).

↳ Borek - przyb. " "

↳ Tardak wodny ob. Wyller katar. stajet "

↳ Młyn wodny o 2. karn. "

↳ Cegielnia o 1. piecu. "

↳ Chorkielow gotowak. (Kolk. Endrogo. Kark. J. I. st. 144 "

↳ Czynowski polc " "

↳ Mlynarskie " "

↳ Krzeszowice polc " "

M. f. XLII. XLIII. ii. -



Kwid

X

Na czterdziestu pięć Rynskich Mon: Kon: korynckiej
 podpisany jako przybył za rok 1850 za pełnienie
 obowiązku ekonomia na folwarku Kączyzna z rogi W: i J: za
 Prezora Konwentu Abi Dominikanow Crosskowskich
 w gotowicnie adbratem, cominiejorym kwituij

Je est 45 fr - du Empr

Crosskow dnia 20 Października 1850

Jour. Art. 264 et 325.

Jan Kostrakiewicz

207

227

454

Okno nr 1 310
Filipowska wola - Dł. Wola Filipowska.

32

Lagórze wieś i gm. - pow. Chrzanów - powiat
Lipowice - powiat. Taw. Babie.

Obszar gminy 2062 morg.

Drzaty na grunc. lasy - (7 XLIV 10 n 6).

Skarbica węgorn "

Poś Skarbica lasy (7 XLIV 11 n 6).

Wtorka poln i ogrody "

Borowice lasy "

Zalutowa "

Poś Zalutowa } lasy - "

Zbujnik Zbujnik prys. las - (7 XLIV 11)

Wszystko węgorn A (206'6) las "

Zbujnik " A () "

Ciechta poln. ob. Mętkow -

Marysi Kowalska
Księża, m. M. K.
Kawa. st. 52.

at 18981

854

Prof. Winters

314

Lubie Zalesie
Zales. mylnic Zales zwana wieś sym-pon
Chrzanów - pusta - Kresowice - paraf. Tai. loc.

Przebieg gminy: 2088. mg.-

Zaleska - potok

Gliniaki ogniotrwalej kopalnie z. XLII. 12. (n. b.)

S. Andrzeja Kosciot paraf. "

Wielka. Szymalno. "

Garnceurzon 55. przedsiel. z 88 robotn. "

Olkowskie pole "

Na Gliniakach. "

M. z. XLII. 12



Kwit

Na dwa Przynskich Mon. Kon. które niżej podpisany
na zakupienie przydziawa z rąk W. Sędzią Przewora
Konwentu S. K. Dominikanów Grotkowskich wgotowia
na dniu dzisiejszym adebratem — co niniejszym kwitua

Grotkow dnia 3. Lutego 1750.

Sp. est 2 fu — 2m em

Jan Kostrakiewicz

Four. Art. 113.

Falas.

315
Heutkau

8. Cole-las - i pola orne
Muirko - orne pola -
1. Lase - las -
Liguniowa gora - pola orne - tetta
Rudno - potata
5. Sr. Magdaleny kwicior - muraw. ; 2 male sidrarki.
Sciagno - orne pola - pastw. -
2. Przeskalkami - las -
3. Falas - pastw. -
Sanka - potata.

Zary. wieś i gm. pow. Chybański
 powiat Kresowicki - pow. Tac. Paucottowie.

Obszar gminy: 1223. mg. -

Dubie - przys. (z. XLII. II)

Gzyzowa mata węgłowa 4 (245-3) (z. XLII. 10.)

Zary las - "

Szklarka - potok graniczny - (z. XLII. 10. II)

Papiernia - (na mapie wojewódzkiej) (z. XLII. 10. II)

Tartak "

" (ob. wykład Kaduc. statyst.)

Młyn wodny o 2. Karsien.

M: z. XLII. 10. II. -

8711/57

A.

1871. 11. 11. 11. 11. 11.

11. 11. 11. 11. 11. 11.

11. 11. 11. 11. 11. 11.

11. 11. 11. 11. 11. 11.

Łąki wieś i gm. - pow Chrzanów - powiat Lipo-
wiec - paraf. Św. Barbice -

Obszar gminy: 2735 morg

Selstwo kraj: -

106. Leptkowski: Przegłęb zabudk. Przew. st. 81.)

Łąki przy. (7 XLV 12) Marzyki. Hidrogr. m. Nr. 51.

Wymyślona przy. (7 XLV 12 nb) " 49.

Wymyślona przetoczek " "

Chechto rzeczka - pow Chrzanów - " st. 6.8.9.12.13.
16.22 24. 27 50 51 52. (Map. 7 XLIII-XLV 10-12)

Łąki } przetoczek (7 XLV 12. nb) (marzyki. 24. 27 50).
Łąki }

Łąki (ob Marzyki. Hidrogr. m. Nrak. st. 50.53)

Emstaryzko pognazki - (ob kirkora wyprawa o rytko.
paliłach kwadratowych " I I at. ¹⁸⁰ (77 Dorymas Wydr.
kustor. Jilozof. Alw. uszyci. ?) (7 XLV 12 nb)

Gronow las. (na mapie wytkowej) (7 XLV 12 nb).

Łąki i in. wronych. (ob rytk. kirkora. sztyg.) "

Łąki wrony (dwa) (po jeden kirkora)

Łąki folwark nad Wisłą (marzyki. Hidr. m. Nrak. st. 27).
przy przetoczek Wisły na Potnate -

Mogilki pomiszczone w obs. gm. Łaski-
pow. Kraków Chrzanów.

Jan - 18 810

N^o 272

Feb.

Haruki - wies' w pow. Chreanin 221

Narwa niw. Haruki (las) - Obracaczeni
w tej wsi wynosi 2012 s. roli, 562 s. pastw.
1200 m. 782 lasow wysoko = i 8 m. 1272 s. nisko
pionnych lasow i gruntow nieurod. 44 m. 408 as.

11/22/18

ad 1108.

Żelik mylnie Żytki rucana wiesi i gmina
por Chorazów - powta Kreszowie -
paraf. Pac. Kreszowie. -

Łucyński gminy 658. mg. -

M. J. XLI. ii. -

Prospere Sibir

Durch das an der Subscriptionsliste der süßigen
Lung der Frau zu den Verleumdung, nämlich mit
H. Ferdinand Lorentz als Duellant per factum.
Subscribenten Anstaltsfalligkeit, nicht als Compromiss-
Verpflichtung vom 7. April 856. an demselben
Ort von H. Johan Gustafsson
verpflichtet sind, nicht nur alle weiteren Aufwendungen
und Anstaltsfälle, sondern auch die Subscriptions-
Lung seiner in der Subscriptionsliste und zweier Frauen
Lung, beständig.

Prag, am 7. April 856.

Alex. Rasadny

Skanowanie i opracowanie graficzne na CD-ROM :



ul. Krzemowa 1

62-002 Suchy Las

www.digital-center.pl

biuro@digital-center.pl

tel./fax (0-61) 665 82 72

tel./fax (0-61) 665 82 82

Wszelkie prawa producenta i właściciela zastrzeżone.

Kopiowanie, wypożyczenie, oraz publiczne odtwarzanie w całości lub we fragmentach zabronione.

All rights reserved. Unauthorized copying, reproduction, lending, public performance and broadcasting of the whole or fragments prohibited.