

Lwowska Naukowa Biblioteka im. W. Stefanyka NAN Ukrainy.

(fond) 144

VI. TEKI ANTONIEGO SCHNEIDRA

CZEŚĆ II. SKOROWIDZ MIEJSCOWOŚCI W GALICJI WEDŁUG POWIATÓW.

20. Skorowidz miejscowości powiatów Horodenka i Husiatyn.

STRONY NIEZAPISANE NIE ZOSTAŁY ZDIGITALIZOWANE

Львівська бібліотека
АН УРСР
ВІДДІЛ РУКОПИСІВ
СМБ. 488, 489, 493, 494

II Укр. 20

20-21



Form with handwritten entries:

№	10
Форм.	П. В. К. 20
Стор.	1
Ср. измерения	20/1
№	

Геродема

346 см.

328 см (532)

Норо-
денка

Faint handwritten text, possibly a signature or date, located in the upper left corner of the page.

Dzierskowi. wieś i gm. - powiat Storożciska.

Na wzgórzu Łysa góra - także Łtota góra wzaniem - gdzie są, jużta widać, chełkie jeit środy cya istnienia starodawniej miéjcowosci. Tu wy-
orają, dają piénisiki, rybniki, łowiska wyji śalankie - oraz już-
skie, i wnie starożytnosci. Półka, obranka była tu orywan, widać,
na była w psindomin wstachica - Po nad górskimi, ślady cmentarzy,
poganskich - rzęzieta, - zamieszkania, wyrywane tu czeręgi z popielnic.

Na Puchmierzcu, w ślady rzęzieta, Kormienych, tu wiele Kormieni-
grypiety widać z górskimi - w czeręgi niemiernym - Kormienych, widać w,
wyrywan - Kormienych, widać przed Kormienych, widać.

Przy granicy Puchmierzcu, gdzie jest Kormienych, widać Kormienych
w Kormienych, widać Kormienych, widać Kormienych, widać Kormienych,
widać Kormienych, widać Kormienych, widać Kormienych, widać Kormienych.

Handwritten text at the top edge, partially cut off.

Servetur in actis

Unde tenentur zur gegenwärtigen
Pflicht. Lüneburg d. 22. Mart. 1788
Ex Case.

Case. 42
9.

Dziurkon - Dziurkon - Dziurkon - wieś i gm.
pow. Horodenska - (w województwie) - powiat Obertyn
paraf. Tac. Grodzkie w 1 miłg - gwałt w mieście.

Dziurkon

- Wieś nad potokiem Grodzka w Ławnej ziemi Hali.
- Riej - pow. Kobuzynskim - miła w Obertyn, stano.
- Ta międzyżsi cześci posiadłości rodziny Potockich. -
- S. Mi. Kobaja cerkiew paraf. dzw. (45 XII 34 nb).
- Most na Czerwińcu pod Stanczarem (270 met) (49 XII 34 nb).
- Wzgórze pod Jutwarkim. (301 met.) "
- Wzgórze za wsią (322 met) (49 XII 34 nb) "
- Młyn pod emularem "
- Parow Grozki (269 met. "
- Kaplica we wsi 259 met. "
- Owerarnia nad Jatomickim (49 XI 34 nb).
- Jatomicki potok. a kamionki podymi i tu Trzy wsi z Grozka (49 XI 34 nb).
- Młyn wyrosy nad Grozka (49 XII 34 nb)
- Jutwarska nad Jatomcem (49 XI 34 nb)
- Wzgórze nad Owerarnią (317 met) "
- Jutwark drugi we wsi (49 XII 34 nb)
- Przyz starożytny przy gminie Pwocławca (49 XII 34 nb)
- Wzgórze pod Piórnarem (301 met) "
- Piórnare wzgórze (300 met.) "
- Piórnare nina "
- Ła wsi, nina "
- Lysagora (320 met. (45 XII 35 nb). Łtota góra -
- " pole "
- Stawi błota nad Czerwińcem (45 XII 34 nb)

Lysagora - wyone - pólki - (45 XII 34 26) (Llotagora)

Puchnioreze pólki "

Llotagora wyone i pólki orłachucha. "

Mozitki na Puchnioreze - pólki na Gmoczki, i w pólki przy Gmoczki

Posochara - puchnioreze. -

Gmoczki pólki. (49 XII 34)

Jahr: 79
—
858.

Nº 1886

Wird von L. L. Leubrecht
mit der Krönung im Grund
des J. Winter Krönung von
27. febr 1836. Z. 3729 zugr.
mitte, den unvollständigen
Vadialbrung mit einführdet
und zugr Gulden mit 42ex.
in Laufung zu verfahren.
Kammer Oberamtmann
von O. Stumb. 1857.

Diurkoidy.

52

1. Siedm micar - orp.
Dlugie gony - "
In wein - "
Mad Cherniowa - orp.
Cherniowa - potok.
3. Na Lutwickim - orp.
Na Gnowie - orp.
4. Piorraaxe - "
Lysa goia - "
Diurkomyts. jez. 11.
5. Dwoi - mus. zagr.
Cerk - dn.
Na pruchniwczu - orp.
9. Janiszyn - potok
10. od pruchniwczu - orp.

M:

Do L. W. kr. 17144/77.

Aleg. 52.

Sprawozdanie

Wydziału krajowego z wnioskiem o zaniechanie tak zwanej drogi wołowej, ciągnącej się wzdłuż i obok drogi krajowej Sielec-Zaleszczyckiej w powiatach Tłumackim i Horodeńskim i stanowiącej część integralną tejże.

Wysoki Sejmie!

Przy objęciu dróg krajowych w zarząd autonomiczny w r. 1868. oddaną została Wydziałowi krajowemu przez władze rządowe wraz z drogą krajową Sielec-Zaleszczycką w powiatach Tłumackim i Horodeńskim, w tym ostatnim powiecie także ciągnąca się osobno wzdłuż i obok tejże tak zwana droga wołowa nieszutrowana, która dla oszczędzenia drogi krajowej używana była wyłącznie dla przepędu wołów wypasowych z Rosyi, z Mołdawy i z Bukowiny na targi publiczne.

W powiecie Tłumackim nie objęto wprowadzie drogi tej dotyczącym aktem oddawczym, atoli faktycznie przeszła takowa i w tym powiecie w dalszym ciągu jako część nierozdzielna drogi krajowej w zarząd autonomiczny.

Z powodu coraz częstszych wypadków zaorywania części drogi tej przez właścicieli przyległych gruntów i ze względu na znaczne wydatki połączone z utrzymaniem tejże, a w szczególności znajdujących się na niej osobnych mostów — zajął się Wydział krajowy zaraz w początkach administracyi swęj zbadaniem kwestyi, o ile droga ta stanowi niezaprzeczoną własność funduszu krajowego, mianowicie co do zajętych pod nią gruntów, oraz czyli pozostawienie drogi tej nadal jako drogi krajowej jest potrzebnem.

Z zażądanych w tym celu od c. k. Namiestnictwa odnośnych aktów okazało się, iż droga powyższa przed wybudowaniem drogi krajowej do roku 1854. stanowiła z dzisiejszą drogą krajową jeden trakt publiczny w szerokości od 9 do 12 sążni; po zbudowaniu zaś drogi krajowej ze zbywającej szerokości pozostawioną została nadal boczna droga jako publiczna stanowiąca część integralną drogi krajowej, dla oszczędzenia tejże od rychłego zniszczenia przez transporta wołowe; następnie że

już c. k. Namiestnictwo rozporządzeniem z d. 8. maja 1856 l. 13.179 tak utrzymanie jako też uregulowanie tej drogi zarządziło i w tym celu właściciele przyległych gruntów części potrzebne bezpłatnie i bez zastrzeżenia własności tych gruntów odstępywali.

Na tej podstawie zarządził również i Wydział krajowy reskrytem z dnia 20. stycznia 1871 l. 195 dalsze utrzymanie tej drogi w dotychczasowym stanie, zabraniając wszelkiego uszkodzenia lub zaorywania tejże, jako nienaruszalnej części drogi krajowej, i w tym względzie zapadło też prawomocne orzeczenie Wydziału krajowego z dnia 10. marca 1876 l. 4323 w sporze specjalnym z obszarem dworskim w Horodence o zaoranie części powyższej drogi.

Z uwagi wszakże na zmianę stosunków co do transportu wołów od czasu założenia kolei lwowsko-czerniowieckiej, w skutek czego powyższa droga boczna przy drodze krajowej Sielec-Zaleszczyckiej właściwy cel swój straciła i faktycznie bezużyteczną się stała; z uwagi również, iż z pozostawieniem drogi tej w długości prawie 80 kilometrów czyli 10 mil, w przecięciu 7 metrów szerokości—do kilkadziesiąt morgów najlepszego gruntu pozostaje odłogiem i mianowicie w powiecie Tlumackim z powodu zaorania takowej spory stają się nieuniknione, Wydział krajowy widzi się spowodowanym na podstawie zgodnych zdań dotyczących Rad powiatowych, w myśl §. 7. ust. drog. przedstawić Wysokiemu Sejmowi wniosek względem zaniechania powyższej drogi i uprasza:

Wysoki Sejm raczy w tym celu załączoną $\%.$ odnośną ustawę uchwalić.

We Lwowie dnia 31. lipca 1877.

Przewodniczący:

Oktaw Pietruski mp.

Członek Wydziału krajowego.

Sprawozdawca:

O t t o n H a u s n e r mp.

Zastępca Członka Wydziału krajowego.

U s t a w a

z dnia dla
Królestwa Galicyi i Lodomeryi z Wielkiem Księstwem Krakowskiem wzglę-
dem zaniechania drogi bocznej, tak zwanej wołowej, istniejącej obok drogi
krajowej Sielec-Zaleszczyckiej w ciągu tejże w powiatach Tłumaekim i Ho-
rodeńskim.

Zgodnie z uchwałą Sejmu Mojego Królestwa Galicyi i Lodomeryi wraz
z Wielkiem Księstwem Krakowskiem rozporządzam co następuje :

Istniejąca obok drogi krajowej Sielec-Zaleszczyckiej i stanowiąca część jej integralną droga boczna, tak zwana wołowa, w całej swej długości i szerokości w powiatach Tłumaekim i Horodeńskim, ma być nadal jako droga krajowa zaniechana.

Jan W. W.

SWBIOU

Z drukarni krajowej **A. Waydowicz** (przedt. M. F. Poremby),
pod zarządem Szczęsnego Bednarskiego.

9

Repurzynice Repuzinetz - wies - i gora - w pow.
Kocman - w Bukowinie. -

Po prawem leżącym Dniepru w rejonie Kryszewca,
Kiem - wsiada się, wies - i obszarne pola. - Na klonych w
wielu miejscach ślady eructarysk. pyzawiskich. Mogiła pod
władczymi austriackimi z r. 1854. - W polu za kościołem
mogily zavrane. Kamienie płytowe wyśobywają w tym
miejscu po polach opodal a tak wielki wstęp. i otwory do ja-
skini dawnych w profundach gipsowych wykutych.
Znaleziono w tych polach monety rymskie i nowsze, nam,
Tria Kamienne, najwięcej z Krummisa i Cwarzone -

Ad
Excelsum Collegium
Patrum

Supplex petitum

Vladislai Propniovskii Dec
in Civitate Brezane, conscripti

diem 29. v. 30. mensis Augusti
pro Explendo Juramento Clement
vime designari

10

prosp. 21.9⁶-1791



no. 557

87..

prosp. 21.9⁶-1791

Lyracross - wieś - pow. Horodenka. //

Mogilki na Popowem polu - W Gab. Arch. Akad. Krak.
mających się oznaki: łosci łódzkie, pierocienie
brzozy i skrzty tu materione.

Pierścien srebrny z napisem góckim - podługowaty więcej - ear.
lud w tem miejscu p. Teodorowicz. skrzat z Rypowa

13
Synaxon Panniej Synaxon Synaxon - 2y.
waczen zwana wieś i gm. - pow. Horodecka - pow. Nierwiśka. - paraf. par. Synaxon Chocimierz v. 27
mi - paraf. gk. w miyocu.

Przebiegi gminy.

Moguta Popowa } w polu. (45 XII 32 nb.)
Popowa moguta }

Mogutki w polach - w miyocu - "

Mogutki na Popowem polu. "

Kopiec graniczny w Dubnikach od Jeriozki (286 met.) (45 XI 32 nb.)

Jeriozka w Dubnikach (338 met.) "

Okna w Dubnikach (339 met.) "

Okna w Suchwiadach (311 met.) "

Kaplica przy drodze Stumachij (349 met.) "

Most pod wsią " " (298 met.) "

Młyn pod staniem w wsi (284 met.) "

Wzgórze na Pirkopowice w polu (304 met.) (45 XII 32 nb.)

Okna na Pirkopowice (301 met.) "

Karczma przy granicy z Podwieszciami (290 met.) "

Stierzi stawy Jeriozki (303 met.) "

Okno przy Stierzym stawku " "

Okna w polu między Drogami (45 XI 32 nb.)

Kopiec graniczny pod Zieloną (278 met.) "

Pasieka w polu (280 met.) "

Karczma przy drodze do Zabokrak na Zielonej (299 met.) "

Okna w ~~polu~~ polu Kiermierki (306 met.) "

Zywarow Dominium

Erblieber Besitzer Potocki Nicolaus Graf

Condactet.

Prunowy Konynu auf Pagina 235.

	fl.	fr.
Zywarow Sorz	6.	55.
No. " Nobilium	---	32.
No. " Niewengloski Nicolai	1.	10.
ite " Buratynskij	2.	4.

Zusammen 10. 41.

Prunowy gubst. Innocti. ad: 21^{to} Novembria 783. Pag: 46. Emiff: Lectif: 4^{to}
 2965. foundu wogtu zu grawstannu unnuu Hainstt bei imy galstij
 Potockijsen Inthail von 1^{ten} Novembria 782 angestungu in Anrechnung...

56

Zusammen... 11 37.

Innoctij Tuda hantent Act: 28^{to} Octobr 184 L. P. 2280m Innoctidul sij die
 Prunow hant 1^{ten} Novemb 183. Sag Zywarow mit

10

Innoctij Displum hant 1^{ten} Novemb 184 mit

11 21
 22 42

Zadarow Dominium

Erbliche Besitzerinn v. Loos Anna Wilke

Schuldigkeit.

Ernennung Königin auf Maria Theresia pag: 71.

	fl.	kr.
Zadarow	7	42
Prasijow	6	16

	fl.	kr.
Summa	13	58
Das Duplum von dem Novemb 1841	27	56

Das Duplum von dem 21^{ten} Februar 1845: D. 820n
 Das Duplum von dem 1^{ten} Novemb 1841 in Wien

in Graz	28	12
---------	----	----

142

i
 Tywarow i Harnej Siwacow. Siwacow?
 Tywarow. mis i gm. p. Horodenska - powt. Niemi-
 ska - paraf. Tai. Chwimier. 3/4. m. gk. Lwo.

11. Borentki - vsp (45 XI 32 n 6).
- Gtemhotta - " "
- Xielona - " "
1. Suchowit - " "
- Pogowa - " "
- da Pogowa - " "
3. Czeremnow - " i polat. " Dziemnow-
- Dubnitski - " (45 XI 32 n 6).
- Tarnow Herb - " "
4. Wjessakowa - vsp. (45 XII 32 n 6).
- za Gora - " "
- Melnica - " "
5. Kopantski - " (45 XII 32 n 6)
- Do Muzyla - " "
- jedw Kopankami - vsp. " "
- W jeziorze - " "
- Demnitski - " "
6. Dubnitski - Δ ^(1844 J.) muzyla. " Tarnowy Herb. (353 met).
- za Feloni - vsp. " "
- jedw Kopankami - vsp. " "
- Dwori - dr. zogr. i staw. " "
- Cerkiew - dr. S. Trojcy. " "
7. Chamława - vsp. (45 XII 32 n 6)
8. Do górska - " "

M: 45. XI XII 32.

8. Miedny drogami: vop (45 XI 32 ml)
9. Stiziv flawett + (45 XII 32 ml) perivostu (4 303 ml).
" " - fuzavka. "
10. Kurnigki: vop. "
- Pavicka - (s. ch) na nivis miedny Drogami."
(45 XI 32 ml). "

Przy opisie Handlowi... Linnæus et 488/6
Gianiti in Kellijis gr...

Obyasnie: Houdyvero - (ob wotyph. i dyktyklowa Tazetach.
str. 7. i 8.) Polony wojenne oady (Schuyk. 25)

O rakopornych skarbach - (ob wot. Macky - i dyktyklowa
Tazetach et 22.)

Bulgarian, Bulavon Certaini sudichy - ob dyktyklowa
et 22.)

Sigism ein gallsches felt zeichen von Eber. ob Waffon
Kunde et 150) - Broometkffe. in der Gegend von Rom

Bouchar. poln amra w Kadomyji. Bother - Hovoklowa

Bndziak Bndzak. po tuc. wozgied Klat (Bafornabii - (ob
i det Polencie (ob Smektrinskijz Lrodvialawits) (Angulau) Klat
tall podokorie jak kraj - krajis. Ullavira - o Truberi gornica
wyzndu' uie. (ob wot. Rask - hradc Stus - IV)

Rachomanski wedyklowi - Aod ob. Rochomansi: dinte itam.
Angulatum - Pokstnie miszku - Prepuburdenie prarogky dno
ev po wylkicy wocy we wotyph

Psa scuzkhi - w pno wozoty z broom - znalawone w Lalkowic
pno - mickostatony z zalkowononon jezstym ogowon jidkly
i' mii dnoth Tazetach dylter mickostatony pypoda

Pogrubu woznyj - w wotiny det Linnæus 1841. et 48.

Danuryca entvionn. po wopadni Tazetach w 1494. (ob Peromant
1832. et 5.)

Obo die zu Horn der Gätter aufgeworfenen Steinhugel entlaten
jeder vorübergehende den fernen Bewohnen gewirft wie iden mnter
Ulline kinyt. ob Kalkowitische mnter (Pajler) et 69.

33
Chromičovskij v Krasnoj IV júně - Mlýnský potok Podolání
na vltavě. Mlýnský náhon 2 vody, s kterým spojená voda v Krasnoj
získává z ústí okolo náhonu, abo zjeví na dvě správných - jakom
sam. vidět - stěny lusi II et. 333.)

Střet Dvorního stromníku - mykologie zvlášť

Batý - Dvorního stromníku - Dvorního náhonu
ob. Krasnoj ústí

21
Szermowi Panowie!

Celem naszego zebrańia obecnego, jest promowanie iśi i wiudy
do rozszerzenia w kraju naszym oświaty ludowej. Oświata
ludowa jak to dotychczas wiemy jest to dzieło do dokt.
Dnego uosławienia, do rozjaśnienia naszej wiary, histo-
ryi, sztuki, wyrazów, obyczajów, przedmiotów, ogółem
wszystkich nas otaczających przedmiotów, z którymi w dzień-
nym naszym życiu bądź pośrednio lub bezpośrednio
sciśniamy. ~~Wszystko~~ Nauka, która nam ku temu jest
przełożona, zowią historyą, Oświatą ludową.

Historya oświaty ludowej, jest misją i ciałem naszego
wielkiego, iżci zrodzone zależnie przed laty kilkunastu-
cin, do którego nasza przychodzimy przedcorzyst-
kiem rozwijanki przygodniących.

PAN JÓZEF.

Nie bój się, dobry mój panie Wojciechu!
W zbytelnym nie sądz o rzeczach pośpiechu,
Bo choć oświaty podobne jak role,
Lecz sam czas na nich wyplenia kąkole.
Niech filozofy bez umu, i z umem,
Mędrkują swoim lub cudzym rozumem,
Świat pójdzie dalej, na postęp się zbierze,
Bo myśl *wiekowa* krąży w atmosferze,
My ją wciągamy, poim się jój technieniem,
Ona nam gfosem, ona nam promieniem,
My jak alembik czyszczący — przez który
Myśl ta na łono powraca natury.
A każdy, niby świeatek kółko kryśli,
W przestworzach owój królującej myśli —
Tu krzemień pojęć walczy z *mniemań* stałą
Aż pfową hubkę postępu rozpalą —
A iskra wzdęta nie przebfyśnie marnie,
Lecz owe światy pożarem ogarnie,
I na wiekowym sklepieniu nakryśli,
Spalonym żużlem hieroglif tój myśli.

PAN WOJCIECH.

Panie Józefie! mów przecie inaczej
Bo przez Bóg żywy, nie wiem co to znaczy.

PAN JÓZEF.

To — mój pocziwy, kochany sąsiedzie,
Że się Kunstverein niemylnie powiedzie.

Antoni Czajkowski.



Drukarnia M. Czerwina 1842 57

18

MAINA I KOŚCIĘJ

WYJĄTEK ZOBRAZÓW NA MICIE SŁOWIAŃSKIM OSNOWANYCH

Przez Gabryellę.

Pagórek stał nad rzeką,
Na pagorku mogiły;
Promienie księżycy,
Niepewnie, daleko,
Na ciemnych falach świeciły,
A na mogilnym kamieniu,
Siedziała dziewica,
Biała, w białém odzieniu,
A nad dziewicą i nad kamieniem,
Długim z pagórka padając cieniem,
Czarnéj zieloności jodła,
Z Pochwistem ciche rozmowy wiodła (1).
Dziewica na grób małego bratu,
Przyniosła mleka, owocu kwiatu;
Potém choć inne odeszły siostry
Ona została.
Na piersiach obie złożyła dłonie,
I choć jój powiew wiatru zbyt ostry,
Ciemne uploty przywiał na skronie,
Ona nie czuła — na fale rzeki,
Myśli puściła, i w kraj daleki,
W kraj nieznanym je posłała,

(1) „Z Pochwistem tajne rozmowy wiodła”

Pochwist Bożek wiatrów, dotychczas w ustach ludu wspominany. — *Naruszewicz.*

19

A chciwém uchem słowa chwytała,
Słowa nie pojętój pieśni,
Która jak gdyby odpowiedź marzeniu,
Zabrzmiała dla niój w wieczorném milczeniu.

Cudownym dźwiękiem,
Westchnieniem, jękiem,
Głosem bożka, głosem ducha!
O takiej pieśni, ludziom się nieśni,
Takie piosnki dla wybranych ucha,
Takich nie wszystkim słuchać się godziło;

Lecz dziewica słuchała,
Jój dusza cała,

Zawisła w cudownój nucie,
Serce mocniej bić zaczęło,
Oko ku niebu błysnęło,
I nowe — święte uczucie,
W czystój się piersi zrodziło!

Tym czasem Lussa, matka dziewicy,
Próżno przybycia jój czeka,
Spiesznemi kroki idzie gdzie rzeka,
Stopy pagórka podmyła,
Gdzie rok już temu, w dzikiój okolicy,
Pod jodłą synka złożyła;
Przychodzi, córkę znajduje,
W białe ją czoło całuje,
Piękną twarz łzami obmywa,
I tak się do niój odzywa:

»Maino! Maino! co tobie?
Czemu siedzisz przy mogile?
Już długie ubiegły chwile,
Jak siostry twoje wróciły,

Przygnały bydło z boru,
I ogień wieczoru
W chacie rozniecify.
Ty jedna Maino przy grobie,
Siedzisz zadumana,
Maino kochana
Powiedz co tobie?
Bledsze są twoje lica,
Niż blada twarz księżyca,
Ucho twoje po błoni
Zda się że piosenkę goni,
A tu wokoło milczenie;
Oko patrzy ciekawe
Jak na bożka postawę,
A tu wokoło są cienie.—
Powiedz Maino droga,
Czy gniew jakiego Boga,
Zaćmił dni twych poranek?
Czy ci też w duszy żzawo,
Że poszedł walczyć krwawo
Młodzieniec, twój kochanek?
Powiedz, ja długo będę się modliła,
Liczne ofiary do świątyń nosiła,
Zyskam Bogów przebaczenie,
Powiedz ja pojdę śmiało
Kiedy wojownicy,
Dzielnych mężów wiodą szyki,
Na zwycięstwo lub stracenie:
Choćby tysiąc strzał swiszcząco,
Choćby ciekły krwi strumienie,
Ja ci lubego przywiode,
Maino tylko w nagrodę

Ty bądź sześeliwa wesola!
 Umilkła matka — na twarz dziewicy,
 Za cichego żalu ściekła,
 Bo dla niej znowu głucho do kofa,
 Znowu pusto w okolicy.
 Pieśń, czy w powietrzne szlaki uciekła,
 Czy ten głos Lussy przerwał jój słowa?
 Ale ucichła — jodły rozmowa
 Także skończona — z żalem Maina
 Do matki swojej mówić zaczyna:
 »Na co ten smutek, na co ta trwoga?
 Ni mnie gniew ściga jakiego Boga,
 Ni się za lubym dusza stęschniła,
 Lecz prawdę rzekłaś, o! matko miła!
 Ja pieśni słucham: jój głos tajemny,
 Jak głos kochanka dźwięczny, przyjemny,
 A nawet słodszy — bo jak twój matko
 Gdyś do snu brata mego tuliła,
 A w dzień pogody przed naszą chatką,
 Choremuś rzewne piosnki nuciła;
 Tak on mnie nuci cudne wyrazy
 Cudne powieści — a ile razy
 Czyja go mowa zagłuszy,
 Ach! tyle razy, matko jedyna,
 Smutnemi łzami płacze Maina,
 I smutno, łzawo w jój duszy.
 Matko, masz jeszcze dwie inne córy,
 Te ci rozniecą ogień wieczoru,
 Te ci bydło przypędzą z boru,
 I cienkie skręcą przedziwo.
 Mnie, pozwól matko błąkać się w góry,
 Dumać u brata mogiły,

I być mém szczęściem szczęśliwą! —

Matka słów tych nie pojmuje,

Z żalem ręce załamuje,

Że to gusła, że to czary,

W myśli sobie ułożyła,

I spiesznie się oddaliła;

Zbierać zioła, nieść ofiary,

Żeby wielka matka ziemi,

Siwa, względy przychylnemi,

Córki lice rozjaśniła,

Złe uroki odpędziła.

A Maina znów samotna,

Czoło kładzie na kamieniu,

Rosa chłodna i wilgotna,

Kropli się na jój odzieniu,

Lecz ona chłodu nie czuje

W srebrną rzekę się wpatruje,

I w powietrzu bacznie słucha,

Czy nie ozwie się pieśń ducha;

Aż zabrzmiała — pieśń tak bliska,

Jak bliską woń listkom kwiatu,

Jak Marzana bliską światu, (1)

(1) „Jak Marzana bliską światu”

Marzana bogini chorób, moru i śmierci. — W środopostną niedzielę topili posąg Marzany. — *Naruszewicz.* —

Z dawnych czasów zostały ślady obchodzonego święta za umarłych; pospólstwo dnia 1 Marca wychodziło z pochodniami na kładowiska i przynosiło ofiary dla umarłych. — W Czechach dzieci ciągnąc słomianego bałwana wyobrażającego śmierć śpiewały:

Już niesiem śmierć ze wsi,

Nowe lato do wsi,

Witaj lato ulubione,

Witaj zbożko zielone

Rakowiecki Prawda Ruska.

Strzały sercu w które biją,
Ręka ręce którą ściska,
Usta czarze, z której piją
A duch nucił Mainie:

»Jeżeli radość na ziemi gości,
Oh! więcej szczęścia, więcej radości,
Znajdziesz w umarłych krainie!
Piękna córo ziemi!
Zostań z umarłemi,
Ja umarły kocham ciebie!
Nija nas przyjmie oboje (1).
Roztworzy ziemi podwoje,
W cudnej jaskini pogrzebie,
Tylko Maino! kochaj Kościeja!
Co tam! że słońce nad ziemią świeci,
Częścić też sroga burza przeleci,
Albo sniegowa zawieja.
Piękna Maino! czysta dziewico!
Jeśli ci tego potrzeba,
Ja pogodniejsze stworzę ci Nieba,
Światlejsze słońca na nich zaświecą;

(1) „Nija nas przyjmie oboje”

Znaną jest Nija, tu dodam tylko, że jeśli to jest bóstwo tak podobne do Minosa starożytnych, nie trzeba tego brać za służebnicze naśladownictwo. — Myśl człowieka musiała za granicami tego świata szukać usposobienia przeciw zdarzającym się tak często niesprawiedliwościom losu. — Myśl Greków stworzyła Minosa, myśl Słowian Nije; tylko zdaje się, że Słowiańskie Bóstwo coś lepszego i przychylniejszego ku ludziom znaczyło. — Są ślady, że ją za polską Cererę uważano, i bardzo to być może, bo czemuż by płody z ziemi wychodzące, nie były uważane za dar tego co podziemiem rządzi.

A jeśli piękne ludzi marzenie,
Słodką młodości nadzieja,
Ja ci ją w prawdę, w życie zamienię,
Maino! kochaj Kościeja!
Dwie są Boginie,
W zmarłych krainie,
Jest Marzana
Córa choroby,
W śród was odziana
Szatą żałoby;
A wnaszém gronie,
Piękna dziewica,
Siedzi na tronie,
Który z mgły wieczora,
Wzniosła dla niej prawica
Brata Kiki — Mora (1).
Jest jeszcze druga, Nija Królowa
Podziemiem rządzi,
Was ludzi sądzi,
I urny pogrzebne,
I ruimki płaczne (2)

(1) „Wzniosła dla niej prawica”
Brata Kiki - Mora”

Kiki - Mora, bożek snów. *Słowiański*

Mogłam Kiki - Mora bratem Marzany mianować, kiedy według tego co Naruszewicz o Flinsie powiada, jawnie się okazuje, że Słowianie między snem a śmiercią podobieństwo, i stosunek upatrywali. —

(2) „Jurny pogrzebne,
I ruimki płaczne”

Wiadomo już jest wszystkim, że ciała umarłych po całej Słowiańszczyźnie palono na stosach, i popioły w glinianych urnach przechowywano; ale były jeszcze drugie naczynia pogrzebowe o któ-

Podług sądu w swém łonie chowa;
Dla zbrodni toczy bagnisk topiele,
A cnocie łoże wspaniałe ściele,
Gdzie pod okiem siostry Siwy (1)
Rosną lasy, kwitną niwy.
Jest z dwóch Bogów w umarłych świecie,
Bystr z bladą twarzą — ja, szkielet ludzi (2)

rych Rakowiecki tak wspomina: „Niektóre kobiety odprowadzając umarłego w białém odzieniu, ronily łzy w małe naczynia płaczebne „dalej wyliczając nazwiska Słowiańskich miesięcy tenże pisarz mówi” — Riueń (na początku jesieni przypadający) u Słowian Illiryskich Reyan znaczy płaczący; być może, iż naczynia płaczebne Słowian nazywały się Riumkami, dotąd w języku Rossyjskim Riumka znaczy kieliszek.

(1) „Gdzie pod okiem siostry Siwy,
Rosną lasy, kwitną niwy”

Jeśli Nija wyrzucała z łona swego płody ziemskie, to Siwa rozwijała je ożywczém technieniem swoim. — Naruszewicz tak o niej pisze. „Siwa czyli Żywie, miłość rodzicielska wszystkiego i świat nowym zawsze płodem odżywiająca, kobieta naga między kwiatami mająca lilią przy ustach.”

(2) „Bystr z bladą twarzą”

Bystr wzięty jest z Naruszewicza, boga Flinsa wskrzeszającego umarłych. Flins był wyobrażeniem bóstwa czuwającego bez ustanku nad umarłymi, aby ich wskrzesić. Lew na jego ramieniu był niejako symbolem głosu wstrząsającego groby same nawet. Flinsa nazwisko zbyt wydawało mi się zniemczałe — napotkawszy zatem wzmiankę o innem bóstwie Pistrzyc czyli Bystrzyc zwaném, zdaje mi się że niewykroczyłam zbyt śmiało, łącząc te dwa bóstwa w jedno miano. Bystrzyc był to skłonny do gniewu bożek, popędliwy, od którego wzięta nazwę bystra rzeczunka w Wielko-polsce Bystrzyca. Zapewne bóg umarłych musiał być ginewnym i groźnym w wyobrażeniach mitologicznych. Wiadomo i to że Słowianie nad brzegami rzek najczęściej grzebali ciała umarłych. Te pojęcia śmierci w śpieniu, ten stróż bacznym nad umarłymi przyprowadziły mnie do utworzenia Kościeja, co jedne śpiewem kołysał istoty, drugie przywabił pod moc swojego zwierchnika.

Bystr lwa straszego dzwiga na grzbiecie
Lwa, który kiedyś umarłych zbudzi,
A ja wtój piersi wyschniętj z ciała,
Mam głos do pieśni, pieśń do uspienia,
Żebym sen długo jak wieczność cała,
Zdobit umarłym w cudne marzenia.
Ach biedny Kościój! ach i świat biedny,
Gdybym ja pieśnią zmarłych utrudził,
I znów do życia, do chwili jedněj,
Chociaż jednego przebudził!

Lecz nie — spij wszyscy, aż czas przeminie,
Taka pieśń moja dźwięczna, wesoła,
Ach! powiedz czyli ziemskij dziecinie,
Na sen tak długi zaśpiewać zdoła
Najtkliwsza matka — powiedz Maino,
Czy waszych dziewic wszystkie piosenki,
I najslawniejsze gęslarzów hymny,
Tak śmiało, zgodnie, tak słodko płyną,
Jak płyną z piersi Kościeja dźwięki?
Z piersi Kościeja tak zimnej!

Maino! córo ziemi,
Zostań z umarłemi!
Życie wasze jest chwilką
Zgryzot i cierpienia;
A śmierc jest tylko,
Snem bez przebudzenia,
Póki lew nie ryknie.
Maino zamknij oczy:
Światłość duchów cię otoczy,
Gdy światło ziemskie zniknie —
Majno dla nas Nija,
Skarby swoje rozwija,

22

Nieprzeliczone skarby,
Ognie w ziemi tlejące,
Dyamentów czyste słońce,
Rubinów jasne farby:
Smaragd się tu zieleni,
Na złocistej przestrzeni,
A w koralowej skale
Mléczne rosną opale.
Spij Maino! — ja tobie,
W jaskini łożę zrobię,
Z wonnego kwiatu łożę,
Na lilijach cię złożę,
Złoty obłok rozbiję,
I obłokiem nakryję.
Śpij, śpij piękna Maino!
Cóż zostawiasz na ziemi?
Za czém łzy twoje płyną?
Płaczesz za siostry swemi;
Siostry ciebie nie płaczą,
Kochanków będą miały,
Mężów będą kochały,
Ciebie prędko zobaczą.
Spij, śpij, piękna Maino!
Czy za matkę łzy płyną?
Matka chce szczęścia twego,
A ty będziesz szczęśliwą,
Wierz piękna Kościejowi,
On ci do snu długiego,
Cuda cudów opowie,
Najtkliwszą pieśń zaśpiewa.
Spij, śpij Maino, śpij, zamknij oczy,
Bo ile razy w pieśni nadmienię,

Z waszego Świata wyraz uroczy,
O szczęściu o radości,
O sławie o miłości,
Tyle razy
Takież obrazy
Czuciem do serca lub w jasne promienie,
Pod powieki twoje spłyną!
Więc śpij, śpij piękna Maino!
Przed światem zamknij powieki
Ja cię ukochałem sobie
Całą miłością którą bóstwo Siwa,
Z życiem, z roskoszą na świat wasz zliwa,
Ja ukochałem w duchów sposobie,
Bez wiary i na wieki!
Maino! bądź wzajemną,
Spij, śpij córo ziemi,
Zostań z umarłemi,
Zostań! ach zostań ze mną!—
I usnęła dziewica —
A błady Kościół,
Spuścił się do niej,
Na srebrnym promieniu księżycy. —



Zu Ende des J. 1873. erhielt ich von mir nun noch
 ganz unbekanntem Unterpfand jagendliche Absichten, welche
 mich mit der russischen Unterwelt über die in Galizien zu findende
 rein jüdische - aufwiegliche Zusammenkunft. Dies konnte bestätigt ist das
 Medizinerin dieses Verbringens, deren Namen mir jedoch als
 unbekanntes die mir der Aufwiegliche vorstellen im letzten
 die die Dysthiraie angehen in dem letzteren anderten und dem
 auf diesen falls russische Unterweltigen zu unterweisen.

Ich gab mir zu dem Zweck mit jemandem zusammen zu ziehen der
 Richter zu werden, der das "russische" Spiel Galizien, die
 die folgenden Punkte in Pöchlitz und die russische Jugend
 für die aufwiegliche Unterwelt mit jeder bekannten Person
 die diesen Zweck in die die unter dem Namen Unterweltigen
 wenn sie nicht von einem der Akademie unerschrocken würde -
 die die zu werden für -

In dem letzten unbekanntes ist die diesen Zweck nunmehr
 für die Unterweltigen auftritt in die Jahre 1874 von nun mehr
 bekanntem Pöchlitz durch die Kaiserin Elisabeth in Chruschtschev
 die für die Unterweltigen die die Unterweltigen aufwiegliche Unterweltigen
 waren zu unterweisen, welche Unterweltigen in dem die Richter
 von und dem letzten Unterweltigen, diesen gemeinsamen
 Unterweltigen in Chruschtschev zu unterweisen. Unterweltigen
 werden in dem die Richter von Unterweltigen Plan und von
 nach dem letzten Unterweltigen in der Unterweltigen von Chruschtschev
 mit -

mit Anfang in dem Mitte des Monats May, mit dem die
 die Unterweltigen. Unterweltigen von Unterweltigen kommen wie
 in Chruschtschev die die Richter in Chruschtschev an, und nach dem
 und die die Unterweltigen Unterweltigen von einem der Unterweltigen
 Unterweltigen Unterweltigen ist - Unterweltigen wie klar
 von dem letzten die die Unterweltigen Unterweltigen der Unterweltigen
 von. Zu welchem Zweck die die Unterweltigen Unterweltigen
 Unterweltigen Unterweltigen Unterweltigen Unterweltigen Unterweltigen
 Unterweltigen Unterweltigen Unterweltigen Unterweltigen Unterweltigen
 Unterweltigen Unterweltigen Unterweltigen Unterweltigen Unterweltigen

Unterweltigen Unterweltigen Unterweltigen Unterweltigen Unterweltigen
 Unterweltigen Unterweltigen Unterweltigen Unterweltigen Unterweltigen
 Unterweltigen Unterweltigen Unterweltigen Unterweltigen Unterweltigen
 Unterweltigen Unterweltigen Unterweltigen Unterweltigen Unterweltigen
 Unterweltigen Unterweltigen Unterweltigen Unterweltigen Unterweltigen

Unterweltigen

Lyzwaczow - p. Horodinka -

Przekopanie mogił grobowych na polu Pojemnym - wy-
mierzonym, spadającym od strony wschodniej tegoż nie do-
dotniając JERICZANOWSKA. - w Czerwiecu 1874. -

Na najwyższym miejscu pola - sąsiadującej z Dalekimi
niektóre sąsiady otworzone - mogiła wiskora-
miernemu na kraju ma z północnej strony 6 metrów 6 d. d. d.
wysokości, a od poziomu od zachodu na wschód 11 metrów,
na od południa na północ 12 metrów. wymierzonych. -

Wokół tego kopca istniały dawniej znacznie więcej
grobowce - Działyko ze strony zachodniej południowej widział
się tutaj, że widać nieliczne sąsiady w wyżej poziomie -
które przylegają, nie do tego, ale do góry ludzkiej. Istny one
dawniej w kółku rozkładu do kółka wyższego kopca, który
stał prowicko - i jest nieregularnie rozmieszczony jak
zwoi starszego z wyżej. -

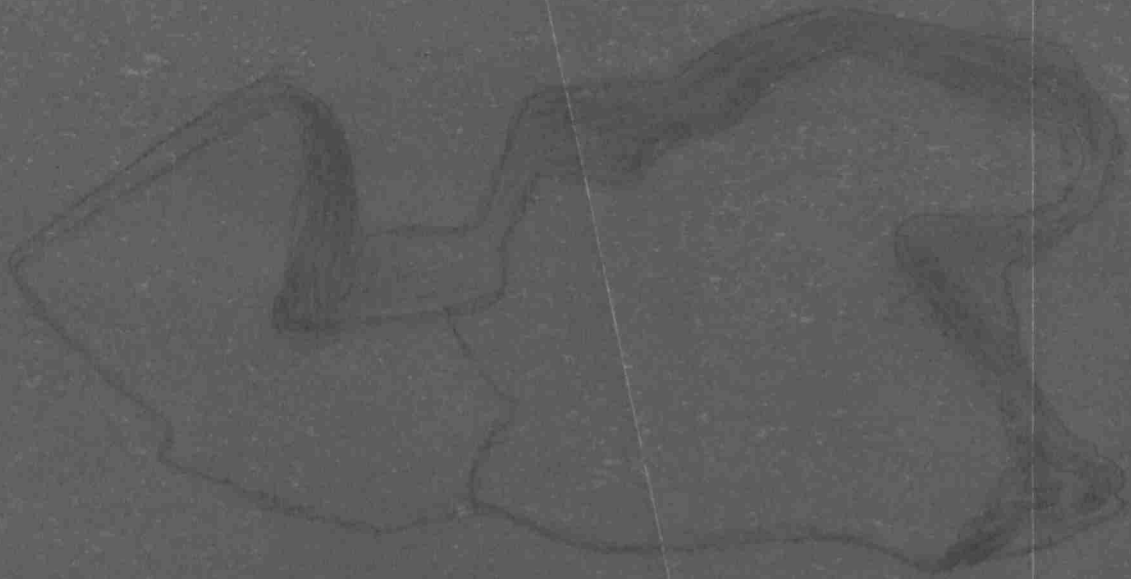
W pierwszym mogiła - odkopanej w r. 1874. blizy kopca -
po stronie zachodniej - znajduje się kłosa trupa w głębi
ści 1 metr. 6 d. d. d. Cała mogiła w czarnej ziemi
miała ściśnięte kamieniami wyłożone, na których wi-
dziane są, ślady obrobienia - Jeden przedmiot żelaza,
dwa - dwa wiszki ze wrotami przy wykopywaniu. Nad
większym trupa była wielki kamień gipsowy - i
postrzażony



0 1 2 3 4 5 6 7 8 9 10 20 30 40 50 60 70 cm

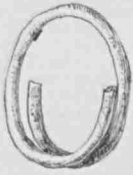
1 2 3 4 5 6 7 8 9 10 20 30 40 50 60 70

Posąg kamienny znaleziony w grobie pogańskim
(mogile) w Tyraszwic (pow. Stumarz) w r. 1874.



100

17. 18





20
Zapawron - Na polu Antejowym mogiła i 4 dnie klupcy
mogiła na długości 5 metr. l. Decim. i szerokość
3 metr. - Cała mogiła w porównaniu do wschodu na
zachód 11 metr. do południa na północ 12 metr.

W kierunku ryli klupcy przesyłony do wschodu znaleziono
Kruszczyk 1 metr. l. Decim - Na palce pierścien. zausznic
Kruszczyk 1 metr. l. Decim - Cała mogiła z drugiej ręki
oni - z kamieniami - pod porównaniem 1 metr. - obrwany
głowa na zachód - Pod głową, plecami ułożony
płaszcz z małego gipsu, zmięcony brzo - płaszcz nie
ma w okolicy nogi i 3 pr. metr. - w innych częściach og-
trowa kamieniami - głowa oparta u drugiego kamienia
4 kamienie między sobą obrwany

W drugiej mogiła na zachód - z porównaniem długości dwa kam-
nie kamieniami - obrwany fali sam - w głębokości 8 Decim
metr. - Długość 3 metr. 5 Decim - szerokość 4 Decim
znaleziono kości z kultrykami i kamieniami ułożony
na

A 3 W głębokości 9 Decim - Długość 1 metr. 4 Decim - Obrwany
płaszcz
płaszczona do szerokości przy końcu - głowa na
okrytych kamieniami kości brzozone, nie ma
boki i kości na - kości leży w miejscu na i z
obrócony, głębię było ich więcej - nie jeden

~~Ust~~ Hobótka polna

Jest tu 5 węgłowych węgiel - jeden na Jarosławym górze
na polu Dembiński Dębniński górze węgiel w Kuchanin
materni - Szczyt na Między.

Curtowice -

W r. 1874. odkryto w tym grobowcu cegły ozdobne.
 W piśmiarzym (ok. S.I. pod l. a) w kierunku grobowca
 znaleziono w głębokości 1 metra, drugi ^{ok. 1.5 metra} ^{ok. 1.5 metra} piórce z
 zachowanym całego kształtem ^{ok. 1.5 metra} i 6 drzew.
 Ścianki wewnątrz tej zachowały, tu jest gładka, na zachód
 od tej strony, miał wykopione na prawo i lewo, wzdłuż
 w bokach od siebie. Na palem średnicom na prawej stronie
 miał zwój z drzewa białego. jako tu widzieliśmy
 na S.I. pod l. b i podobny zwój zachował się także kilka
 drzewy w nich. Otwór tych dwa białe, jakoby zachowały
 znaleziono się przy lewym końcu wielkiego kamienia cegły
 Którą z piśmiarzem (rymiska) nie bardzo kształt nie od siebie
 ok. S.I. pod l. a
 i kamienia wapienia w formie rądku; cegły jest
 gładki

Stanisław (Ab. Stanisław) Janowski
 Inżynier Ciężkiemu

N 39.

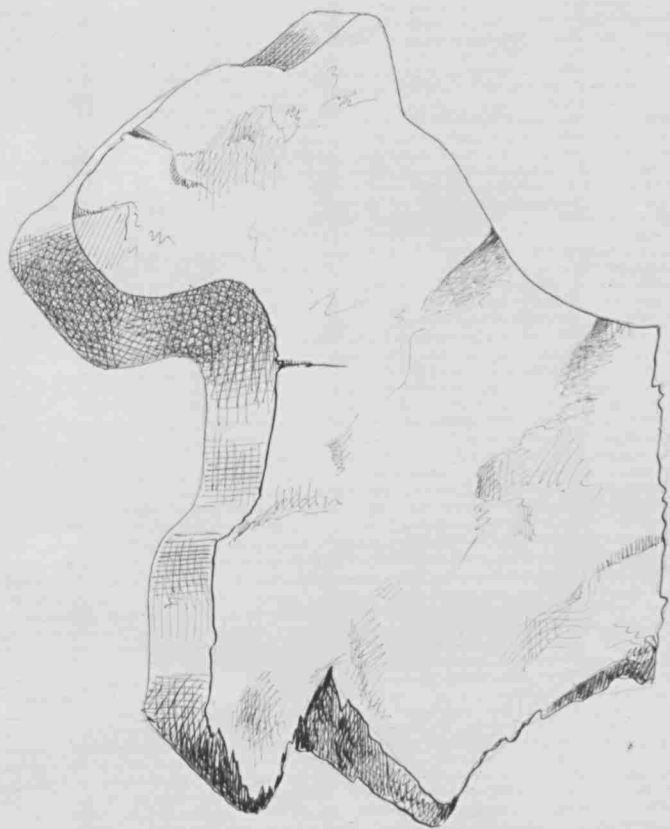
N. 257.
252

H.
Herrn H. C. Comersal Bankhaus
Lein.

Das hiesige Carl v. Stollferrers Josef
Chrenreich hat aus Anlass der Einzahlung
des Douglaninunterbuches im I. Quartale
1860 ein documentirtes Kaufbuch gekauft
und für ein Paar Gulden von 65 fr 44 1/2 öw
in Aufzahlung gekauft. -

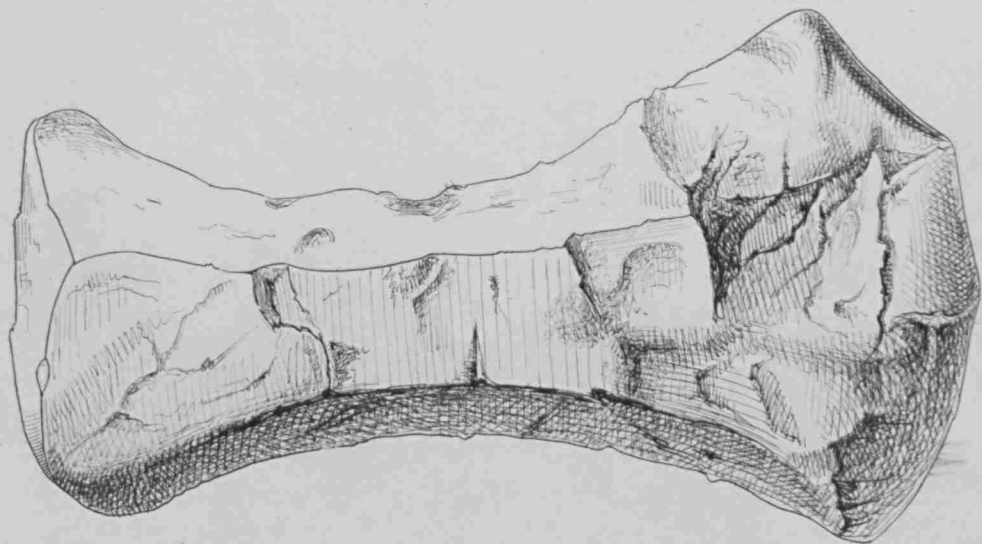
Kaufbuch derselbe im Folge des persönlich
Abkaufung von J. Macher 1859 Z. 1163 für
aus dem Jahr 1831 unter Aufsicht
von 35 fr öw erhalten. Jed. so wird ein
H. C. Bankhaus somit angewiesen dem
H. C. Bankhaus zu bezahlen das Jahr





50 c.m
40 c.m
30 c.m
20 c.m
10 c.m
5 c.m
0





$\frac{1}{2}$ nat. w.

Baron
Andryj v. Zymarski

frze, - Zielona
dokonala na granicy Zymarski
i Zymarski - do lat miala
fence przykryta a dawniej je
Zymarski w tem miejscu - Ta maza
jedna by pale definity - frze i
mianem - zemia jedna po obu
stronach okazywa te, Zielona
na wiezobkach, istnieja kuchony
i maza moge by. jedna miala
dus w tym miejscu - proz. 100-
setk w tej drodze jedna - opatula
tej polsaruje w Zymarski i w Zielona
podobnie okazywa -

Mogida Zabotrubu(1)

Pohyblycia muzika v Obentyni opudal snah
innych

Chvornice na Srednich Stonach Ciujach
za vristatstvom - Casopy su sticeu

Lynarumie ² 2 klavirach P. muziky na Semovym Gorbic

Demianka, na Muetnicy. Jahnova muzika na Dersivodka
na guboi 2 klav.

Isakova jedra 18 stop. clyidov. Klav. um zupa opudal
kone pri dnu

Podverbee na grammy, Mirmichom z nime

na muzikalni 1 muzika: Klav. mnipnych

Knostovom

^{zafin} Podverbeeich Transvia i crepny grabu Mosu
medyvalone

Slabotka prvna vykopnyh pumis Lu symetie zah

lvar py dnoze Lina zabova vopreda, v tan.

do klav. um. Klav. py vrbicranis apublika

Crendicia vykopani 18to talere upravre.

Mihalove na muziky na Klavir sa guby Drianku

inobovno na klav. P. muziky. gmbuikka.

Crvtovici muzika DesLodka vygi Berzovika

Podvoryaka na guby v Karmicoviz v'lyam


i napsivom

Brüder Noba Brauereimaschine

Bureau : Prag, Quai 16.

Fa

Patent-Malz-Entkeimungs-



Sieba boyssii Tamini'ska.

39

Jez stady - Kraszwicki Szlaku 1303.

Siebiczon -

2000

22056.

1342

2000

2000

Lynceus - Junius 1846. - Fingerring
von dem Teller v. Hieron. - 2^{te} Parthia

Luft von dem Teller des J. Christophel ist ein
J. 1821 von weissen Materiale mit einem zu-
weinigsten Gewicht - mit Operationen

24 Sept. 1821 10 fl. 10 d. 10 d. - aber dem
Luft von einem mit dem Luft anderer Dingen
von einem dem hochaltem Bedeutung

Gleichheit auf dem Luft von 4 millionen
Gleichheit

Luft von einem hochaltem Bedeutung
von einem

Luft von einem hochaltem Bedeutung
von einem

Luft von einem hochaltem Bedeutung
von einem

Luft von einem hochaltem Bedeutung
von einem

Luft von einem hochaltem Bedeutung
von einem

Luft von einem hochaltem Bedeutung
von einem

Luft von einem hochaltem Bedeutung
von einem

a 40 ja frii zom: Puntanuffen. befohlyt om
Lund's Lyben in 1841. ff. 72 bis 7 - a 1 f. jofaly
Om jfjofjofy uth om jfjofjofk. mth. Pofj jofjofk
jofjofjofk jofjofk om jfjofjofk. -

Jofjofk. Oberar Jofjofk - Oberar Agnyre
Oberar Pofjofjofk - Oberar Demianki -

Jofjofk 53 jofjofk 72 Pofjofk - 57. Pofjofk Jofjofk of Pofjofk

Om 215 Jofjofk 276. Jofjofk -

Jofjofk - Agnyre. Demianki. 41 Jofjofk 908 Pofjofk

417 Jofjofk jofjofk om 104 Jofjofk jofjofk jofjofk

Om 215 Jofjofk Pofjofk

Jofjofk 176. f 17 of Pofjofk 12 f 35 of

Pofjofk Jofjofk 162 f 42 of (170 f 83 of Pofjofk)

Ich habe die Ihnen schon beschriebene Anweisung
in Nummer meiner Provinz zu bezeichnen, was
ja als ein Hauptbestandtheil gegenwärtigen
Anweisungsbuchs, steht im alten vormaligen
Ihren Provinzialbuch das jetzigen Ungarischen
alten Buches nach. Es ist Galizien, das östliche
Theil des großen Kaiserthums Oesterreich:
Ungarn. -

Ein Archeologie, welche sich im III. Theil
mein selbstverordneter Buch zum fünften Auf-
satzes enthält, das, was man die Provinz
auf diesen Theil zu bezeichnen, in der
wissenschaftlichen Angelegenheit, welche die
Lese Bevölkerung nicht nur das Königreich,
sondern hauptsächlich Provinz Hauptstädten
in Österreich bedürfen.

Das Buch J. Comite der
gegenwärtigen Congress-
Anweisung gegeben

Galizien als ein wichtiger
Land Hauptstädten
Ungarn ist ein wichtiger
Theil und besonders

Es waren in Galizien auf diesem wissenschaftlichen
Gebiet die wichtigsten Arbeiten, die man
haben noch ganz wenig haben wird, man
kann mich die Provinz zum Landeshauptmann
Ihrens selbstverordneten Buches abgeben
nach mein kurze Beschreibung der wissenschaftlichen
Arbeiten des Landes und der mit den zu-
sammenhängen, das dieselbe ein so wil-
ligem Fortschritt finden werden, ja man kann
zu den Gebirgsregionen gelangen, das die gleiche
mündigen Arbeiten der wissenschaftlichen
Galizien beweist Galizien als ein in Ungarn,
beide Provinzen zusammen in ein einziges
ideelles Buch der wissenschaftlichen
darstellen.

Man kann gegenwärtigen Abfindung bezieht sich
nicht auf die von der wissenschaftlichen
früheren Punkte welche die J. Congress-Comite zur
Lüftung bei den Provinz Provinz Anweisung
ausgegeben hat.

- 1) Es ist für wissenschaftliche Werke von
den die wissenschaftlichen Werke in Österreich
Europas und die geographischen Zeitgenossen
- 2) Es ist in dem Buch der Provinz und der Provinz
Gegen

3) Umfassend wird das Fach des Sprachbaus
 4) drehen sich die Demonstrationen ganz bestanden auf
 welche in der zweiten das Lautstimmverhältnis gelehrt wird.
 Diese 4 Sprachgruppen gehören Europa an, welche vor
 alle auf diesen Gebieten die meisten in der vorzüglich
 wichtigsten Ungarn erwerbten. Von allen Ungarn zu-
 nächst zu lernen, um das Hauptthema Sprachbau des
 vorigen Werkes die Sprachfamilie gewisse Ungarn
 u. Europa bildet, die wissenschaftlichen Verbindungen ge-
 wisst als das erste Aufschwung u. des westlichen An-
 schlusses u. die richtige Anbahnung für alle
 neuen Welten zu setzen, welche sie jetzt in der europäischen
 gelehrten Verbindungen auf beiden Seiten dieses
 Sprachbauverhältnisses an den Tag wiederzubringen.

Es sei dieses vortrefflichen Haupttheema der Sprache, wenn
 ich lieb hätte mich in der wissenschaftlichen Sprachbauver-
 hältnisse Europa gelehrt. Besonders in Europa liegt
 die wissenschaftliche Verbindung der Sprache auf in einer
 menschlichen Sprache. Wenn kommt durch die Natur
 die vorzüglichste des Lautstimmverhältnisses und gelehrt
 mit dem Lautstimmverhältnis sich über das, die alte Sprache
 nach dem Lautstimmverhältnis Propriety. in der Sprache; ich
 finde die Sprache menschlichen Sprachverhältnisses u. andere
 Verbindungen müssen nicht durch die sprachlogi-
 sche Verbindung nicht vorhanden u. anzugeben werden
 um in der letzten Bindung etwas nach anzuzeigen
 die Sprache zum sprachlogischen Zusammenhang zu setzen und
 sich die Sprache und Grundlagen zu diesen
 Bindungen, und besonders diesen in f. 1860 nach dem Sprachbau
 die Sprache: die Sprache u. die Sprache (die Slavische Sprache) steht
 sich mich gewisse Verbindungen des Lautstimmverhältnisses und etwas zu
 nach dem Lautstimmverhältnis u. die Sprache über die Sprache
 durch die Sprache. Die Sprache u. die Sprache in
 die Sprache gelehrt u. welche auf Europa und vielen
 Punkten gelehrt wird.

Wenn man sich
 die Sprache von
 fassen

In dieser Sprache

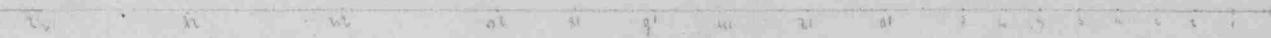
Es sei dieses Haupttheema der Sprache, wenn
 ich lieb hätte mich in der wissenschaftlichen Sprachbauver-
 hältnisse Europa gelehrt. Besonders in Europa liegt
 die wissenschaftliche Verbindung der Sprache auf in einer
 menschlichen Sprache. Wenn kommt durch die Natur
 die vorzüglichste des Lautstimmverhältnisses und gelehrt
 mit dem Lautstimmverhältnis sich über das, die alte Sprache
 nach dem Lautstimmverhältnis Propriety. in der Sprache; ich
 finde die Sprache menschlichen Sprachverhältnisses u. andere
 Verbindungen müssen nicht durch die sprachlogi-
 sche Verbindung nicht vorhanden u. anzugeben werden
 um in der letzten Bindung etwas nach anzuzeigen
 die Sprache zum sprachlogischen Zusammenhang zu setzen und
 sich die Sprache und Grundlagen zu diesen
 Bindungen, und besonders diesen in f. 1860 nach dem Sprachbau
 die Sprache: die Sprache u. die Sprache (die Slavische Sprache) steht
 sich mich gewisse Verbindungen des Lautstimmverhältnisses und etwas zu
 nach dem Lautstimmverhältnis u. die Sprache über die Sprache
 durch die Sprache. Die Sprache u. die Sprache in
 die Sprache gelehrt u. welche auf Europa und vielen
 Punkten gelehrt wird.

Urfur

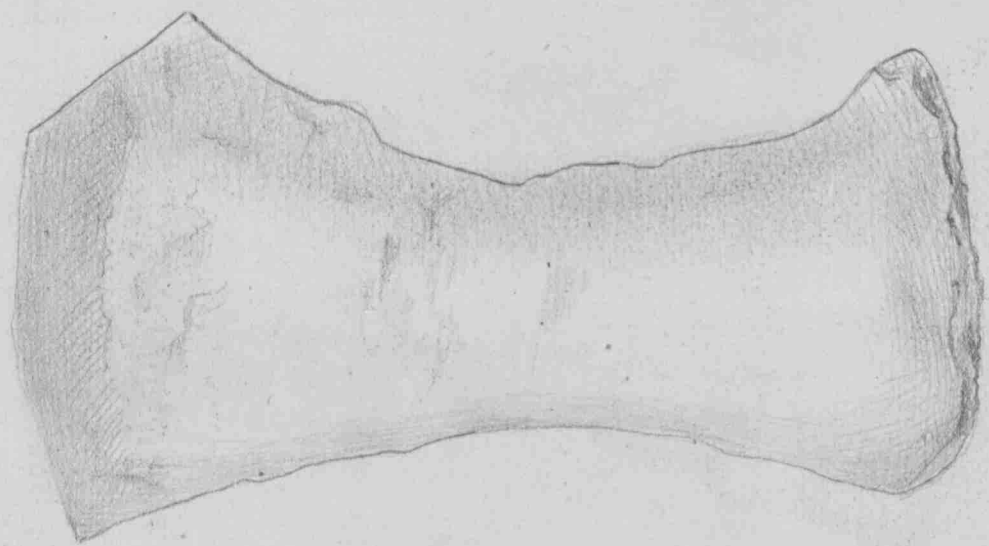
Lyncaizen - Urfur im Gebirge des untern Dnieper flusst
 bey Stumau in Galizien - Polnyen; Es liden ist ein
 bewies von 10-12 U Dnieper ein Gorge formet, welches
 in vielen Orten zu Lagn tritt und liden und nellen fast
 gndigen, sind Klamm und in diesem Gorge liden.
 Ein Oberflus ist mit springen furchtenen Gdn liden;
 oberst des Gorge Gebirge waso yelidung mit in fast in
 dem zuffenigen Gorge von Klamm Gorge liden sein sein
 Kammern - in dem zwifchen dem Klamm flus liden
 liden, die sind fast mit liden gefulle Klamm
 erwartige Kamm liden. Auf einem solchen Gorge liden
 liden Lyncaizen - in dem bewies an dem Gorge und dem
 fe nicht und in dem Ort Jericoreny - Gorge liden
 liden, welche in dem sein dem Gorge liden liden
 liden zu Lagn liden liden. -

Ein Gorge liden liden mit liden liden die mit fast
 liden, sind Gorge liden liden von liden Gorge liden
 Gorge liden liden - Gorge liden liden in Lyncaizen
 in fast diesen Papere liden, die liden in liden
 liden fast liden liden Derriska, ist ein liden
 liden liden Gorge liden liden liden liden
 In dem liden von diesem Gorge liden liden liden
 die Gorge von Jericoreny ist ein liden Gorge liden
 liden liden liden, mit liden liden ein liden liden
 liden liden liden liden fast ganz liden liden
 liden liden

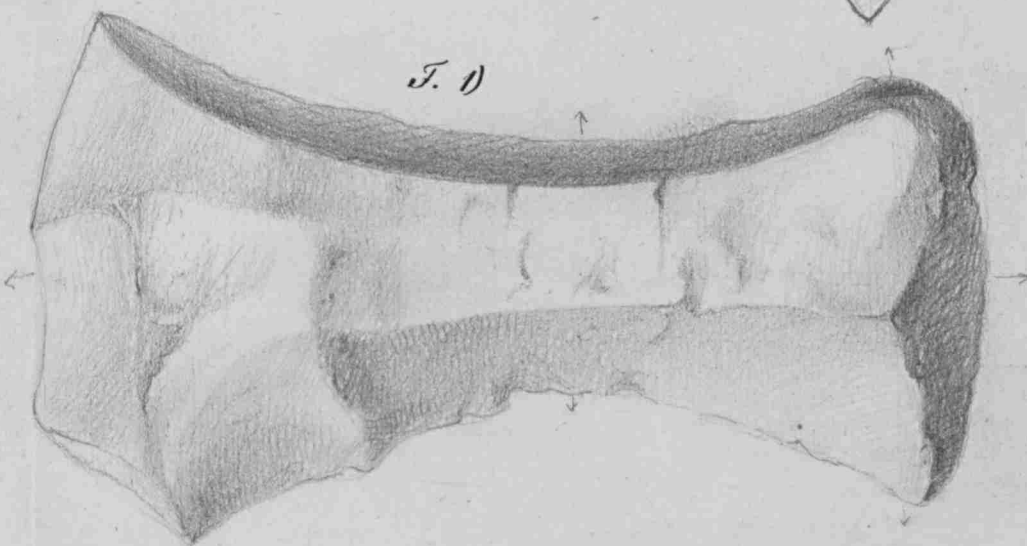
1 2 3



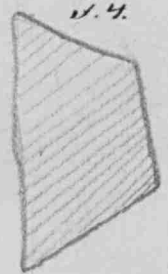
F. 2)



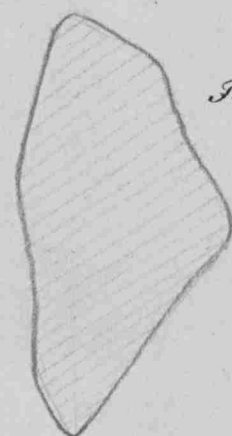
F. 1)



F. 4.



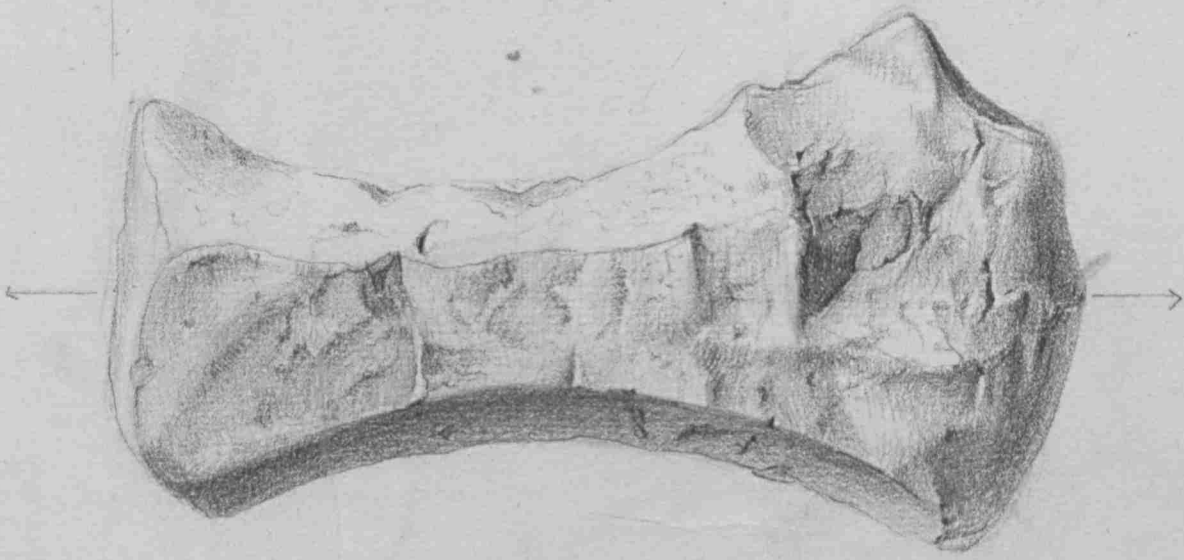

F. 5.



F. 3.




Топор каменный с каменим опёрнегом алатеріонм а мизидеа обок бупа а Лырауэвие 1874. —
1. Греси мичерма — 2) Греси з дугий стваз — 3. пррктрвй прртрзны (губкоца) — F. 4. кант. F. 5.



0 1 2 3 4 5 10 15 20^{cm} Skala w poziomie nat. wielkości. —

48



Balaborówka, dawniej Bałaurówka, pospolicie Bałahorówka, mylnie Białahorówka, Baworówka czyli Bałachorówka zwana, wioska i gmina, niegdyś przysiółek czyli przedmieście miasteczka Obertyna, w pow. Horodeńskim, rozłożona ku południowo-wschodniej stronie Obertyna, nad małym potokiem i drodze z Obertyna do Kołomyji i Gwoźdzca wiodącej, w odległości od starostwa pow. w Horodence 3 mile, od sądu pow. poczty i parafii łac. oraz gr. kat. w Obertynie $\frac{1}{4}$ mili.²⁾ Obszar tej gminy zachodzi ostrym klinem pomiędzy olaszary gmin Czortowca od wschodniej a Obertyna od zachodniej i północnej strony; od południowej zaś graniczy z wsiami Rosochacz, Hanczarów i Jakobówka. Cała przestrzeń zajmuje według najnowszego pomiaru 536 mg. 632 □ saż.³⁾ Lasu i pastwiska brak

Han'

- 1) Według znachodzącego się w archiwum autora dawnego manuskryptu: „Raptularz Inwentarzów Dóbr Konwentu Staniąteckiego spisany. Anno 1764 str. 49.
- 2) W r. 1855 należała wioska ta do parafii gr. kat. w Hanczarowie i dopiero niedawnemi czasy została w skutek regulacyi probostw gk. na Pokuciu wraz z Hanczarowem do parafii Obertyńskiej przydzieloną.
- 3) Według katastru prowizorycznego z 1820 wynosiła przestrzeń Bałahorówki 547 mg, z tych należało 311 mg. pola, 28 mg. łąk i ogrodów i 2 mg. pastwiska do obszaru dworskiego, a 183 mg. pola, 21 mg. łąk i ogrodów i 2 mg. pastwiska do mniejszych posiadłości. Nazwy niw w tem miejscu są: Za ogrodami, w Floce, ku Mogilkom, Mogilki, w Illyboce, od Rosochackiej granicy i od Gościńca.

49

Batahorówka Bataurówka - Bata
harówka - miasto Białohorówka - miasto i gm. pow.
Storożenki - powta - paraf. Tui. i gk. Obwód 1/4 mil

1. Gembala - odp. (45 XII 33 ob.)

2. Mohytki - " (49 XII 34 ob.)

Wapniska - powta "

3. Dwór - dr. wsi Jotwarka. "

Rypa - odp. "

Batahorówka - powta "

Mogilka w polu Mohytki (357 met. w. p.). (49 XII 34 ob.)

Mogilki pomiszczone w polu Mohytki na Rypie (49 XII 34 ob.)

Batahorówka z Anną zwaną i Harog Lakiem, ustanowiona przez
Dobra Antoniego hr. Golejowskię - praltem Ferdynanda hr. Ba-
kowskiego - (Obśit dom. 165 p. 239, 256, 258.) - Dom. 220 p. 340)

ryniak
Korsów
Horodenci
Miatyn
Dniestr
Prut
Turko
Korsów
Oleska
Siedliska
Lukow
Choćmierz
Puzynki
Sof
Na Zielonem
Jeronymka
Krwawy potok
Tlumaczka
Hostów
Krasilówka
Ruda
Hryniówka
Bispańsko
Kolinka
Chruszcz
Hliznik
Korolewka
Scelepin
Gruska
Bratysław
Jasionica
Oleska
Lelum Paletum

namulowych, tak zwanych ryniaków¹⁾ i szutru. Ryniaki szczególnie charakterystyczne mają kształty i barwę w okolicy Horodenki i Sniatyna. Piasek żółtawy tylko w niektórych miejscach i to w niewielkiej obfitości znachodzi się. Ze źródeł mineralnych znachodzą się siarczyste w Korszowie, Horodence i Sniatynie. Większa część tych Bałaur jest dziś naga, czyli bezleśną, choć są dobitne ślady, iż niegdyś wszystkie grzbiety tych wzgórz pokryte były gestymi i odwiecznymi lasami, a w pośród nich po dolinach i płaskowzgórzach, rozścielały się nieprzebyte jeziorzyska i mokrzawy, z kąd powstawały rozliczne ścieki spadające w dwa główne łożyska ku Dniestrowi i Prutu. Dotąd jeszcze w niewielkiej objętości pozostałe lasy na Bałaurach, znachodzą się po stronie zachodnio-południowej, w obrębie gmin Kamionki wielkiej, Turki/Korsowa, Słobody leśnej, Siedlisk, Lukowa, Chocimirz i Puznik. Lasy tutejsze są przeważnie dębowe, podszyte miejscami brzeziną, grabiną, lipiną i olchą; lasów szpilkowych niema tu wcale. Dawne jeziorzyska po osuszeniu ich okazały w wielu miejscach ślady torfowych pokładów, szczególnie na Zielonem w Jeziorzyskach, gdzie w czasie kopania rowów w celu osuszenia torfowiska, napotkano na dawne podwaliny dębowe, czyli budowy nawodniane²⁾. Z licznych źródlowisk i większych wód, któremi zapełnione były dawniej wszystkie dolinki i pola/rozłożone dziś pomiędzy wyższymi grzbiętami Bałaurów, pozostało dziś mało nieco większych potoków, a i te zmniejszają się co roku widocznie, tak, że niektóre, jak Krwawy potok i inne, figurujące na mapach katastralnych jako większe potoki, już dziś nie istnieją, lub tylko ślady po nich pozostały. Jak się już przedtem wyrzekło, wody tutejsze spływają w dwa główne koryta, do Dniestru i Prutu. Z dopływów Dniestrowych od zachodniej strony począwszy jest największą Tlumaczka z dopływami czyli podrzędnymi potokami, Hostów, Krasilówka, Ruda, Hryniówka, Błakajło, Kolinka, Chruszcz i Hliznik od lewego brzegu, a Korolewka z Seletynem, Gruska i Bratyszowem z pod Nizniowa od prawego brzegu. Dalej uchodzą do Dniestru małe potoczki Sołonica w Kutyskach i Oleska pod Búdzy niem; ostatni zabiera kilka

- 1) Ryniaki, zwykle okrągławo-podługowate, znachodzą się tu często w niezwykłej wielkości. W Hankowicach wydobyto przed laty ogromny ryniak barwy żółto-zielonawej, w kształcie bałwana o dwóch głowach, którego długość do 2 metrów, największa szerokość piersiowa 86 centymetrów, wynosi jest on więcej płaskim i grubość obydwóch boków niewyndsi więcej nad 10 do 15 centym. z tąż też zdaje się przedstawiać dwie postacie osobowe z których jedna po stronie prawej w okrągłą dość wyrażną głowę, długość 43 centm. i szerokość 53 centm. z wklęsłymi piersiami jest dosyć wyraźną, gdy zaś druga z przeciwnej strony, jest całkiem niewyraźna i idealna. Statue tę sprowadził przed laty były właściciel z Kamionki wielkiej, hr. Kalinowski, i zamysłał ustawić ją w ogrodzie przed na ogromnym (do 16 metrów wysokim i 5 metrów kubieźny szerokości) postumencie, ażeby był ztąd aż w odległej o półtory mili Kolomyi widzianym. Posąg ten wspominany jest w wielu dziełach naukowych jako bożyszcze sławiańskie Lelum Poletum. Lud zowie go kum kuma i znachodzi się dotąd wraz z postumentem leżąc w ogrodzie dworskim chwastem poroście. (Ob. Kamionka wielka).
- 2) O tych dębach z torfowiska wydobytych wspominał mi obywatel Choćmierza p. Lukaszewicz, dodając iż znał włościanina z Żywaczowa, który je osobiście w tem miejscu odkopywał.

le
H
1. 12
1. 11
1. bardzo
H
1. u
1. 1.
10 Hm.
1. 1.
Hzie
Hr. Fch
1. 1. R

przysiołek Obertyna, chociaż już przy końcu zeszłego wieku, stanowiła własne ciało tabularne i mając własnych właścicieli, rozpadła się później na 120 części tabularnych. Pierwszym posiadaczem tabularnym samej Bałahorówki był Jan Skarbek, który odziedziczył ją wraz z częścią Obertyna po ojcu Rafale (ob. Obertyn). Syn Jana Skarbka Stanisław, odprzedał kontraktem w Obertynie d. 13. kwietnia 1820 zawartym, wioskę Bałahorówkę, czyli Baworówkę jak ją w kontrakcie nazwano hr. Stanisławowi Bolesław. Koziobrodzkiemu za 100.000 złp. po którego śmierci rozdrobiała i tak niewielka ta posiadłość na rozliczne części, cząstki i cząsteczki. Niektóre z tych zjednoczyli później napowrót Antoni i Henryka z Przybysławskich hr. Golejwscy — i utworzyli jedną nieco większą posiadłość¹⁾. Od nich nabył tę część w r. 1848 Józef de Kaminiczanał Teodorowicz, kontraktem w Stanisławowie zawartym dnia 20. Lipca 1848., który ją odstąpił w r. 1851 Stefanowi Ajwasowi za 12.000 złr. mk.²⁾ Stefan Aywas zamienił ją z Ignacym Obertyńskim w r. 1852 za część Obertyna, zwaną „Onufry Obertyński“ (ob. Obertyn).³⁾ Od Obertyńskiego zaś nabyli tę część Bałahorówki kontraktem z dnia 11. Lutego 1863, dzisiejsi właściciele Karol i Ludwina Krasuscy, którzy w następstwie kilkunastu innych mniejszych części Bałahorówki w drodze kupna z nią połączyli⁴⁾. Oprócz tej, są tu jeszcze kilka mniejszych części Szczepańskich i Koziobrodzkich, dotąd w księgach tabularnych osobno istniejące, zaś Reprezentantem obszaru dworskiego w całej Bałahorówce w sprawach politycznych, jest dziś żyd Salamon Schrajer. Kapitał indemnizacyjny za zniesione powinności poddańcze w Bałahorówce, wymierzono w r. 1855 ogółem w kwocie 2026 złr. 20 ct. m. k. Z zabudowań dworskich jest tu tylko mały folwark i karczma we wsi.

Bałaje, czyli Baje, zwany przys. miasta Lubaczowa, położony po północno-wschodniej stronie tego miasta, przy granicy ze wsią Młodowem, Stanowi wraz z przyległym przysiołkiem Mokrzyca, czwartą część gminy Lubaczowskiej, Odległość od Żółkwi $9\frac{1}{4}$ mili, od starostwa w Cieszanowie 1 m., od sądu pow., parafii łac. i gr. kat.

- 1) Części przez Golejwskich nabyte, należały do Jędrzeja Przybysławskiego, Katarzyny Spędowskiej i Antoniny Puzynianki; Franciszka Wilczyńskiego, Marcina Szeptyckiego, Tekli Kunaszowskiej, Henryki Ujejskiej, Joanny Dwernickiej, Kaliksta Starzyńskiego, Zofii hr. Koziobrodzkiej, Krystyny hr. Koziobrodzkiej, Józefa hr. Koziobrodzkiego, Antoniny z Krukowieckich Czerneckiej, Genowefy Rakowskiej, Korduli Szczepańskiej i Izabelli Szczepańskiej. (I. Instrum. I. 728. pag. 17. w Tab. krajowej).
- 2) Ob. Liber. Instr. T. 794 p. 140. w Tabuli krajowej.
- 3) Według kontraktu w Stanisławowie dnia 24. Lipca 1852. zawartego a w Lib. Instr. T. 794 p. 146 w tab. krajowej wpisanego, przyłączone zostały ta ugoda do Bałahorówki niektóre grunta od gminy Hawryłaka (dawniej Hawryłów kamień zwanej) ob. Hawryłak.
- 4) W r. 1862 nabyli Krasuscy $\frac{1}{8}$ z 22/120 części dóbr Bałahorówki na imię Antoniego Jana i Eugeniusza Koziobrodzkich zainstalowane za 400 złr. W r. 1864 część Genowefy Rakowskiej za 500 złr., w r. 1865 część Józefa hr. Koziobrodzkiego w drodze spadku po Ludwiku hr. Koziobrodzkim nań przypadłej, oraz część po Maurelii czyli Marcei hr. Koziobrodzkiej, na Jadwige hr. Koziobrodzkiej spadłej za 900 złr. (Ob. Lib. Instr. Tom 1003 p. 267. i T. 1061. pag. 204. 316. 317. i 319).

53
młodow
Mokrzyca
Hawryłak

je

je

Chmielowa ^{Chmielowa} wies i goss. - pow. Stowbicka - powta
paraf. Jaci. i gknt. Czerwiecia o 3/4 wili. -

- 4. Dniester - rzeka
 Jarwanica - las. l. Jarwanycia (45 XII 31. nb)
 Trzewor in Dniestrowe " "
 Cerkiew mur. Opicki. Madki Busk. fil. " "
 Dworek - dr. " "
- 2. Gryhor - orp Crakov - pow. or. 46. XII 31 nb)
- 3. Dabrawa } las. l.
 pod Jarwanica } " "
 Luh - orp " "
 Lesniczowska dr. pod Jarwanica. " (312 met. w pow.)
- 5. Luh - polak Leg- " "
 Mahylki - orp " (313 met.)
 Solonice - " "
~~Magitka Dzybiszka }
 Dzybiszka - wrogota }~~
 Solwark w polu na Crakowce (45 XII 31 nb)
 Brzegowska Dmiedru utwore w Legn - " "
 Ostrow oblegony, powody w Dmiedru " "
 Odespisko w Dmiedru koto Ostrowu " "
 Krzyz Kamienny ^{pow. or.} opodal lewizonski na ~~Stowbicki~~ Mahylkach (45 XII 31 nb) (313 met)
 Magitki promiszowne w polu Mahylki. " "
 Magitki promiszowne w polu na Legn - " "
 Krzyz ^{w polu} na Mahylkach (312 met.) " "
 Wrogitki promiszowne w polu na Crakowce " "
 Dmiedru wzniezta w Kolonie pod Chmielowa (162 met.) " "

45 XII 31.

Skalskiy brig Dniepron w Legni (347 met.) (45 XII 31).

Skaly piavkoveci i wapieni tascionowcey "

Dniepron zmierciadło pod prz. rycin podwórka leg (160 met.) "

Chocimierz - prospol. kocimierz - talire
Chotymir wsi. miastko - por. ^{Horowienka} Horowienka - po:
orta loco - paraf. Fai: i ghr. loco. -

Przestrzeń gminy. -

Ś. Michala Kosciół murywany - nowy. (45 XI 32 ul.)

Ś. Mikotaja cerkiew paraf. mur. " "

Wspiernia Bogarodzicy cerk. fil. drewn. " "

Szkola trynit.

Koscielisko - miejsc. dawnego Kosciola renow. " "

Srednie hony wzgryze - " "

Trynitowa - skota gipsowa. i piczura. " "

Trynitowatka " "

Piczura Trynitowska. " "

Asiecia - pasmo gór od półmnia w lesie. (45 XI 33 ul.)

Lizki. pasmo gór lesne - " "

Mogity na dyplach - w lesie. " "

Cieski tan - pole drewn. i یتان. 45 XI 32 ul.)

Wilera gór - wzgórze pole (górn 322 met.) (45 XI 32 ul.)

Cupy granta rite wlosc. " "

Okna zglubienia Na Cupach - " "

Peresita - pole wlosc. " "

Gipsowe kamieniołomy. Na Wilerej gór. " "

Wiatrak - Na Wiatraku - pole wlosc. " Stary miastko.

Mogity na Wiatraku - Murwany " "

Za miastem - Za miastem - pole wlosc. " "

N. 46 XI 32. 32.

- Za Kalmiakiem - pola. (45 XI 32 nb).
 Stumalka droga - "
 Czarne torzy - Czorni Torzy - pola "
 Sennoja hora - wgora polno. Senno hora " (326 met.)
 Za starym - pola. "
 Senno hora - pole dworskie - "
 Oj Zabokruk. pole. "
 Utryniarka. nina pole dr. "
 Utryniarka - potok. "
 Purnicka droga Janna. "
 Kamien w polu - skata. "
 Poza Kamieniem. pole. "
 Głęboki Jar. las liściowy (45 XI 32 nb).
 Chwimka potok. w (45 XI XII 32. 33). Chwimka (na przepie) Chwimka.
 Głęboki stob - wgora - (45 XI 33. nb).
 Jannica. nina dworska (45 XII 32 nb)
 Sieci - pola chłopskie. " prays.
 Kąt - Kąt prays. "
 Dwór - drewniany stary. "
 Gorzelnia - murna. " nad Utryniarką
 Młyn dworski przy stawie " "
 Dymek chwimicki - " Studzarten) (1500 l. w.)
 Manastery szere las. liś. "
 " stady kłopot. Daryl. w lasie "
 Puzarnica - las. l. (45 XII 33 nb)
 Dolina Pachotkowi - las liś. "
 " " "
 Trajów " "
 Stabowidów " "

Jamnica las liwowski (45 XI 32. 26).

Chutki pręps. pod lasem w '47m. "

Strodyszece wrgone pola - (45 XI 33. 21)

Pieni skamieniatygu Syla. "

Drynwin kut. pręps. (45 XI 33. 21).

Butki - Butki pola dawnie (45 XI 33. 24).

Podlipki " "

Troscimiec potok. (45 XI 33. 21)

Motaczny herb wrgone "

Chary pola sktopo. i dawnie. "

Kut - pola - 18 (45 XI 33. 24).

Za ementurzem } pola (45 XI 33. 26).
Za cwyntarom } "

Staw wielki - osuszoney "

Za stawem - niwa "

Troscimiec potok. "

Kirnicia pola - "

Kamienna gora } wrgone pola. "

Kamienna hora } "

Jaw gtebotki } las. "

Gtebotki jar } "

Gtebotki stob. - las. "

Staw wielki figurz przy drodze apud lasowi (45 XI 32. 24),
stawi

Staw wielki nad Chocimierz (45 XI 33. 26) drugi

Mlyn nad stawem dawnowany " Srebrna Sredny.

Staw dolny przy gminy Zabotnik " Hocabina -

Mlyn dolny Hocabina " "

Okna na Kamiennej gorce "

Okna w polu Podacem - "

1
2

Ob. Chocimier Dział majorkowa. Dzielnice 1638.

Linaszowska grobla

Sau Sworski

Podsauleworska plebania

Pyznaworska

Podworska zagroda

Wepryck plebania i zagroda Wepryck podworska Weprycka

Grodziskie dworyszce

Plebaniackie dworyszce

Staw pod Kosciolem

Staw goroty (drei sady)

Staw wielki (wielki)

Saletra palna na wielcu przy grobli

Dosochowate - uwarzku

Gnity staw

Staw " " "

Młyn z sterem

Jerwo - zarybione

Cupowe - ^{zawin} w polne Terwicie byl

Zatarniki

Weprycka Wepryck podworska

Zatarniki

Mudrynskie dworyszce

Staw sredni (warszawy) palt

Bydrowska nasizzi (46 XI 32 26)

Wolany - chospi "

Kozizy z Tob } pta pleb.

Kiszzi " }

Thryz na w polu na Padzijskuch (387 met) 45 XI 33 26)

Motoczny herb - w gorce w polu pod Rendzime Kiste (367 met) "

Storki z Tob - w gorce w lecie (350 met) "

Mogetki na Ciępkach emiszerone (45 XI 33 nd)

" na Pódkach w polu pomiozerone "

" na Charach w polu " "

Trojow w górze w lesie " "

Mogetki na Trojowie " "

- 59.
- Chocimierz. według mapy Schindlera z r 1848.
- Pod Grabkami pole. ^{drw.} (45 XI 33 24).
- Pod Wiszniarką " "
- Wiszniarska ~~pole~~ grun. " "
- Lasiska drwostk. na gran. Lulkorn. (45 XI 33 24).
- Berezki
- Berezki } pole. ^{drwostk.} (45 XI 33 24) (297 met). Erastie na mapie
- Erastki }
- Języska folw. Języska " (301 met.)
- " pole. ^{drw.} " "
- Koto Koryza " Wiszniarskie - pole ^{drw.} " "
- Berezki nad Wiszniarką " " "
- Pod Skatą pole chłopskie " "
- Średnie grun. na Języskach pole ^{drw.} " chłopskie.
- Nad Koryzami pole ^{drwostk.} chłopskie " "
- Na Wierzbach " chłopskie (45 XI 33 24)
- Stugie grun. na Języskach pole ^{drw.} " "
- Pod Grabkami pole chłopskie (45 XI 32 24).
- Mleczny grun. " Mleczny hutek (na mapie) (367 met).
- Pod Lipkami " (45 XI 33 24) Podlipki (356 met).
- Koto Kartuba " " "
- Kierniewka pod lasem pole ^{drwostk.} ^{drw.} mineral.
- Patki - Bantki pod lasem p. ^{drw.} (45 XI 33 24) (357 met).
- Koto figury - pole. przy drodze do Lulkorn. " "
- Ła wia - pole chłopskie " "
- Na Gliniskach pole chłopskie " "
- " " przg. " "
- W Kacie - pole chłopskie " "
- Koto Koryzie na wsiach pole chłopskie " "

Sielec - Jan Dworki - 45 XI 33 ul.

Na Sielen pola chłop. "

Pod Jarmnicz pola chłopsk. "

Pod Czarzym " " Pod Czerem an. mapie.

Crashanowce brody pola. Dworki. " (326 arst.) Gasy Crashanowce

Uhrzymiowka - Uhrzymiowka - pole dwork. "

Na Uhrzymiowce - pola chłopsk. "

Koto Kamienia " Dworki (45 XI 32 ul.)

Peresetw - pola wozowa wozu wsi "

Pod Peresetam - pola chłopsk. "

Cupy pol. chłopsk. Jan Dworki "

Na Gashach. pola chłopsk. "

Cupy w Cieskiogu tran pol. dwork. "

Cieski Tran. pol. dwork. - Kuda wozowy "

La Parkanem pola. Dworki. "

Pod Wistonskimi " " "

Koto Wistonski " " "

Wilera gorn pola chłopsk. "

Pod Wilera gorn " " "

La Wilera gorn Jan Dworki "

Rynick - " "

Obystynawo - Stymadla droga. "

Constan - dawny Jan. "

Pod Constanzem pola w dwork. "

Gorny Stan ob. Wistonski " "

Na Kaliniku nad Stawem pola chłopsk. "

Bohvan tan dworki (298' mcl.)

Sesiora gorn. pola Sesiora. " przy gornim Jesiora

Pasicka dworki. przy gornim Jan. "

- Horodyska. Na Horodyskachs skaty potachtopach. (45 XI 33 ul.)
- Kota Siemoty tan (45 XI 32 ul.)
- La Wtynern potachtopach "
- Na Kuzie pota^{cht.} (45 XI 33 ul.)
- Tovscinici potok "
- Nad Jarvotkarni - potachtopach "
- Trylvotovadka pucirarn, skata gipsarn "
- Dobry stan (45 XI 32. ul.)
- La Ktarkarni potachtopach. 21. "
- Karnicarn gura " (45 XI 33 ul.)
- La Tovscincem potachtopach. - Tovscinici - (45 XI 33 ul.)
- Kota Kruzi " " "
- Na Wertepach " " "
- Soeday vityn - puz. - (45 XI 32. ul.)
- Nad Srednyim vitynem potachtopach. "
- Sklin Kota Tovscinca potachtopach: "
- Skata Petryniavka v Zabotkivkach
- Petryniavka skata " "
- Mogita na Cretkim tunc zosnan. (45 XI 32 ul.)
- Drugie gony - gontachtopach. "
- Na Drugich Gornach " "
- Nad Krymim, pry granicy Zabelivki. zvidno sime. "
- Zielovotkay puz. (suzi) pry dnu de Zalkova. (suzi) pry dnu de Zalkova. (45 XI 33 ul.)
- Spodarycha } Chistii.
- Pryzmoska studnia (na Charach - pry dnu Obertpaskoy zrazyni. "
- Wigotac (w legie za Ryndinem klytem) (370 met) "
- Napove w lesie gliboki jid na granicy Purnick (372. met). "
- Stabonice (w legie za Stabonice) "
- Gontach nad Cretkivom pry granicy Zalkova (307 met). "
- Dneg
- Mogitki na Jkryokach. (45 XI 33 ul.)
- Mogitki za Skatvakiem "
- Mogitki na Cretkivoych hrobach zniszczene.

2
3
4
5
6
7
8
9
10
11
12
13
14
15
16
17
18
19
20
21
22
23
24
25
26
27
28
29
30
31
32
33
34
35
36
37
38
39
40
41
42
43
44
45
46
47
48
49
50
51
52
53
54
55
56
57
58
59
60

M. 170905. 850.

J. arl. 754


858

Legio A-1201

Brunt 224

205

461.



Von dem H. v. d. M. v. d. M.
Hauptmann in Kalnsz und
Wissenshaft und v. d. M.
Ausstellung zu v. d. M.
Von dem H. v. d. M. v. d. M.
Direktion
Kupfer C. v. d. M. v. d. M. 1858.

L. v. d. M. v. d. M.

Tatarów porażka r. 1624.

Kościół kamny rozbitny, dziś w tem miejscu gotwał
plebaniański.

Stennik sześćma blach z napisem: herbem Chocimier-
skich (Przy Grabie) z datą 1578 w dedykacji w kamie-
niu regularnym.

Maurowsta Maciejowska, starość należał do probostwa
Siłachta Chocimierska.

Lipki las. dworski

możet być w lesie Lipki - przy wstępowaniu jednej
stronkowej z naterion tu gładko szlifowany tapczek
z gębkowaci metr. w ziemi i inne kamienne i kre-
mienne narzędzia w r. 1874.

Maurowsta Maurerzyska starość - natersey do plebanii
Tat. dziś opuszczony i na Tals obwieszony.

Czeski Tan. 58. mg.

Cupy - " 5 mg.

Kwiszy złot 12 mg.

Ukrzyniecka 56. mg.

Za Kamieniem 67 "

Starość. Taka.

Starość dworski 9 mg

Za miastem 26 m

Pyneta - 1500 Dwar

Bronar 948 D "

At Dwar 1 mg 799 Dv.

Cypr dworski 8 m. 1324 Dv.

Armielnik 7 mg

- Gumno 2 m³ 121 sh
 La gumnem pite 10 m³
 Groby - pite 50 m³
 Sielei " 33 m³
 Jammicy - Jammica 30 m. pite.
 La rogattka pite 1 m³
 Polana Borvöyorynska } pite 4 m³
 Borvöyorynska pite }
 Pasicka 160 ssi.
 Pasicka pite 17 m.
 La legilnia 18 m.
 Legilnia 454 m.
 Knt - 16 m³
 Glisriikka 11 m³
 Batti 74 m³
 Portijtti - pryo. - puberemik.
 Zalijtti pite 46. m.
 Pererwa " 92 m.
 Tlota " 119 m³
 Crevniawa " 19 "
 Wilern goin 24 m.
 La Olupiokiem 11 m. (45 XI 32. n^o 4) pite dawa
 KammioTom za Olupiokiem 333 pite "
 Stawiocka 22 m. pite dawa "
 La grobla - pite 8 m. "
 Stan drugi 3.2 m. upi. metki "
 Sreemetä tan 34 m. dawa "
 Okno - jirivn - 45 s. n. 17. n^o 17. Tami Sreemetä (45 XI 32. n^o 4)
 Mlyn Sreemetä. (45 XI 32 n^o 4) Sredny mlyn
 Klatti pite 19 m³. dawa. (45 XI 33 n^o 4)

- 62
- Karmienieńsk w Klakach, 60 stani (45 XI 33 nb)
 Klakki staryego jez. 2 m, "
 Klakki Hocabina - 1 staz gornika. "
 Olsz na Klakach 512 st. "
 Dąbrów - 279 stani Hocabina "
 Hocabina stary 12. staz dolny "
 Horodyska pole. 34 m. drow. " Horodyska (269 met).
 Lysenskie góry - pole 3 m. drow. "
 Siniarwa góra - pole 36 m. ^{drow.} "
 Kłcin 60 m. pole drow. "
 Pod Wisniarska pole 24 m. "
 Rendijska Kł. - pole. 22. m. " Rendijska (Kł. na m. p.)
 Wisniarska pole. 15 m. drow. "
 Długie góry " 42 m. "
 Języska }
 Języska } jez. "
 Stary Wiadrak }
 Stary Wydrak } jez. A (304 met.) (45 XI 32).
 Wiadrak stary }
 Wilczogóra - jez. (322 met.) (45 XI 32 nb).
 Grobla przy mielkcin stary (261 met.) (45 XI 33 nb).
 Olsz - 2a Wiadrakiem, Wilczogóra Senowa horn, Łakalimakiem na
 Języskach - (45 XI 32. 33. nb).
 Gijsonce pokłady w piwnicych miastach (45 XI 32. 33 nb).
 Języska Excavie pole - jez. (45 XI 33 nb).
 Słoniwina przy folwarku Języska. (297 met.) "
 Stare pole przy Języskach w dolinie (274 met.) "
 Karerwa przy drodze Oberdynskiej ^{Pod Karerwą} na Łakalimach (370 met.) 45 XI 33 nb)
 Folwark na Języskach i. Języska (45 XI 33 nb)
 Mógily na dółkach (357 met.) "
 Wisniarska stary pole, pod Języskami, przy drodze an. Ser. Oberdynskim
 i. Łakalimach upływa do Hocabinskiego jez. (45 XI 33 nb).

63

Chocimierz - posp. Kocimier, także Cho-
tymir zwane miasteczko, pow. Stumarz - powiat
i paraf. Tac. i gk. w miejscu. -

Przebieżenie gminy:

S. Michała Kocimier paraf. nowy murów. (45 XI 32 nb)

S. Mikotaja. cerkiew paraf. murów. "

Uspienienia Bogurodzicy cerk. fil. drzew. "

Szkola tryb. "

Srednie huty węgla. poln. "

Trybotowatka } szlata i piuram gipsowa. "

Trybotowa. }

Baba Trybotowatka z gipsu - badwan iis miszerny "

Gipsotorny na Trybotowatce. "

Okna - zagłębienia w pokładach gipsowych. "

Stone wrodo zabite "

Lizki las i pasmo gór - Dziel wódny między Pustem i Dnie.

Stron - (45 XI 33 nb)

Mojity na Lizkach w lesie. (try) (45 XI 33 nb)

Rysydin kurt - przyw. pod lasem zulkowchem (Chatta) (45 XI 33 nb)

Ukryciaerka nieda przy gr. Purnits. (45 XI 32 nb).

Mogitka 21. worem i za wiatrakiem "

Za wiatrakiem poln. z mogitkami. "

Monasteryszce las liściowy. (45 XI 33 nb)

" okopyi Szwedzkiego manasteru Baryl. (45 XI 33 nb).

Pwarzmica las. liściowy (45 XI 33 nb).

- Chocimka
 Chocimiska (Chocimierz) powiat. (45 XI XII 32.33.
 Stary wiatrak - węgła Δ (304.) 45 XI 32) Stary Wiatrak.
 Cieplice jerozolimskie - stary (45 XI 33 nb)
 Iłżańska jeziora i jony. (45 XI 33 nb).
 Mogiły na Iłżzańskich. "
 Starek przy jeziorach na Iłżzańskich. "
 Piekarnia pod Iłżżankami. "
 Gypsowe skały na Iłżżankach. "
 Bydgoszczerska cegła doła (dawna cegła) (45 XI 32 nb) Obraz kłosa
 obgrammirenia -
 Ciępliki wsi na Cięplakach niska (45 XI 32. nb)
 Borsuczyn }
 Bydgoszczyn } Las. dawna cegła węgła - (45 XI 33. nb).
 Krzyż przy drodze Turmachijskiej (303 m.) na Wiatrakim (45 XI 32 nb)
 Okna w jula pod Wiatrakami (45 XI 32. nb).
 Okna w murze za miastem (45 XI 32 nb)
 Okna za Katiniami "
 Okna w murze Czarny Tor (45 XI 32 nb)
 Karmienie polne wsiady w murze U Kamienia (45 XI 33 nb).
 Łachy. płota okrągła. na Jenowoj kosi (45 XI 32 nb)
 Altyr przy drodze nad Włocławkiem "
 Gorzelnia nad Włocławkiem przy drodze "
 Staro (nad Włocławkiem) przy "
 Chocimiska wzdłuż w głębokim juro (45 XI 33 nb)
 Głęboki doł. w lesie Głęboki Jar. "
 Chocimierz wsiady. (45 XI 32. nb)
 Kuchnia stonowik wsiady z lasem "
 Gajowy chady przy w lasem (45 XI 33 nb)
 Za Dorochy niska. (45 XI 32 nb)
 Średni mur "

- Viernica - Viernica. nowa Tan. dworski przy gr. Lubotkanki (45 XI 33 ul.)
- Wlin lan dworski przy drodze Stara Alka " "
- Wisniawski zwosta na polu " "
- Wisniawka przy drodze " "
- Okno w miarowate w Kowczym górze na Wisniawka. " "
- Wisniawka pola: Fala Lubotkanki " "
- Pachotkow przy Starym przy przybudowanej stronie wsi w Głębokim juncie (45 XI 33 ul.)
- Trójna przy drodze. przy drodze do Lubotkanki " "
- Charenska Charenska przy drodze granicznej do Lubotkanki " "
- Pół Czerwom - Fala Lubotkanki na granicy Lubotkanki. " "
- Wojczy zwosta Tan. dworski (45 XI 32 ul.) Kiejdzi zwosta.
- Chomieliska - pola wsi dworski " "
- Za granicą " " "
- Grobny - pola wsi dworski " "
- Za rogatką, koniec dworski " "
- Polana Boudyaszynska pola dworski (45 XI 33 ul.)
- Pasieka przy lasem " "
- Pasieka pola Karawowce " "
- Za Cegielnią, pola dworski " "
- Cegielnia w miarowate " "
- Gliniówka pola dworski " "
- Podlipki: chata zajązowego " "
- Zalipki pola dworski " "
- Prerowa przy drodze dw. dworski. las dworski. " "
- Łubin przy drodze dw. na lasem " "
- Czerwianka pola dworski. " "
- Okno na Brestkach " "
- ~~Wojczy~~ ^{Wojczy} na Wiatrakim przy drodze Stara Alka (45 XI 32. ul.) (365 m.)
- Grobny przy wsiednim stronie (261 wiet) " "
- Wojczy w Głębokim juncie w lesie (372 wiet) (45 XI 33 ul.)
- Mogidy przy w lesie na Lipkach (357 wiet) " "

Pod Czerem. Pod Czerem - pole wysowy zao. na graminj Lalkowa (45 XI 33 ul)

Kawerna przy drodze pod Czerem (1319 met.) 45 XI 33 ul)

~~Pod Czerem~~ Nad rybnikiem w polu ^{Chojny Bialki} pod Czerem (309 met.) 41

Studnia rybnika pod wadlami w polu ^{Bialki} Chojny - raryzacji "
 Cysterna)

Dirka wozowa skalnate przy drodze pod Czerem (45 XI 32 ul)

Podchorodyszerany - poczniej Kowry Strach dno pole "

Liocik ratom skalisty pod Czerem "

1715. Protestatio ex parte Ysi Tyszkowskii vobis gratiae in eivissia
vita, intuitu fundorum Bonorum Regalium, Lalkowa Sicti; ad em.
pionis contra Puzniki facta. - fer. 4^{to} ante festum S. Francisci Con.
Jecaris. 1715.

Litterae adventatis - (metr. 3 T. pag. 222.) -

Chocimierz - przepolice Kwiecisz zwany

graniczy od półn. zachodu z Jesienianami
Lynarowem Międzywiskami - Lubokrutki Awarzfeld
od południa Obiedyn. Antken Rukowogrym.
od zachodu Tronowia polan Puszniki.

Kulturwiedziom wyryna

Od zachodnio-północnej strony - Creski Tan - grunt dworski
na granicy z Jesienianami - Wanget - magit ko na poln. blisko granicy.
droga Stomacka od granicy do Włociej góry.

Cupy grunta w Wosianek - Tan dworski od Puszniki
na łupach miejscami morycy. okras - Na Cupach - xxviii A
opodal drągi do Stomacka

Pereseta grunta ^{w Wosianek Tan} północny Cupy - na wycie.

Włociej góra - przy granicy z Jesienianami - poln. dworski z Tomaim
grypon - jest na wycie. okras i chłupetki ciżgnu do Włociej
drągi z oknami

Wiatrak w górze chłopskiej porośniętej za Cypkami - droga Sto
mucha z 4 ścianami murzeta.

2/5

Zamiatam promiej Wiatraków przy drodze Stożkowej - w ogrodzie
dwóch przęsań i potłaczonych w stawie -

Za Kalmiakiem - woda z górami chłopskimi za Wilora, góra
z oknami - na potłaczonym od granicy Jeziora

Czarny Torz przy za Kalmiakiem z oknami - przęsań do Senowej
brzozy - murzeta od Senowej brzozy - białe małe z potłaczonych węgla błota
mochyżone

Za Stawem przy za Kalmiakiem i przy pod Czarnym Torzem. murzeta

Senowa woda na granicy Jeziora - przy za Czarnym Torzem Tam
dwóch - potłaczony gipsowa - z oknami

Od Zaboruk na granicy Jeziora i Zaboruk przy za Senowa
brzoza - na wierzchu przęsań i potłaczonych węgla błota -
z potłaczonym gipsowa

Ukrayniacka. - mian po rozkazy cesar Dawida przy granicy
 Puznik - z Klony wyptycia z dwach wozami i przetransportowal Ubrzy
 miska - Klon wyptycia i z Klonami poradzono przetransportowal
 pewny wachodow - Klony po dawno znany stary wyrobiony
 z goble, woz na Klon wyptycia z jedynym Klonami - goralnia -
 Klon wyptycia a po za goble - Janki Dawida
 Pan miaz Ukrayniacka woz dwaz i sto Puznik do Chocimierza

Kota Kormienia mian po za Ukrayniacka - narwe, dawa, adwoni ad
 Kormieni po potehi miazgo lezacych -

- 1) Glesboki Jar. las. na granicy ad Janki - mian puznik - Klon wyptycia
 woz. W tym z lasu wyptycia Chocimka z Klonami wozit - las puznik
 z dwaz do Klonami i Puznik z Klonami miazgo - W tym lasu jest
 Glesboki Jar - woz po miazgo puznik i wozit lasu jest Glesboki
 Jar - Chocimka - Chocimka (ob. daly)
- 2) Janki mian po za las Glesboki Jar. Tym dawno po za miazgo
 wyptycia przetransportowal Chocimka Klon wachodow
- 3) Sieci - mian na granicy puznik i Klonami po Kormieni
 Kota Kormienia przetransportowal dwaz, z za dawa Glesboki Jar
 goble chupackie. Dawno wyptycia do za Chocimierza -

4) Chocimierz wraz z otaczającą go przeczłuchą - sprzągniętą na
podstawach gipsowych - po brykach atonach chocimskich - z czołową
drewnianą, darmiejową i. Maryi.

4) Kuchnia z mura, sieleć i połacie chocimskie - przypięte do
Dworu Chocimierza - zabudowanie dawnie drewniane na podłożu

5) Dwór między miasteczkiem Chocimierzem i ^{na kłob} - zabudowanie fotostanowe
przebiegające od dworu atonem z gipsu i intygiem na kłob
intygiem i. gipsowa - i in. kłobami na gipsie

Ze stawa wyprzedzają Utrzymińska Dwór samonami - Ten samy jest Chocim
Km kłobami jak i inne miasteczka. Kłob kłobami atonem i. gipsu
wraz z zabudowaniami podwójnymi po obu stronach samonami i. gipsu
Chocimierz, toż z otaczającą go przeczłuchą

Miasteczko Chocimierz - a dalej styczeń na podłożu od dworu - przez
kłob gipsowy droga Stosowa Kłobami - atonem i. gipsu, zabudowy na
podłożu obrotowy plac - przy kłobach z drzew atonem od podłożu zabudowy
zabudowy styczeń zabudowaniami po obu stronach intygiem - od podłożu
D, zabudowy 10 - od podłożu 5. z dworu wyprzedzają - od zabudowy z zabudowy
Dmochi jeden z zabudowy 10. z zabudowy i. gipsu; zabudowaniami zabudowaniami
Prze z zabudowy zabudowy zabudowaniami zabudowaniami - zabudowaniami zabudowaniami

Chocimierz według mapy Schudlera ^{z 1818}
opracowanej w r. 1818 - Innocentius de Castro

między od Potnocnego wzdłuż od granicy Lubokradzkiej
i pod lasem Lubokradzkiej; Pod Czuchrami pole

Pod Mierniarka pole chłopskie

Na Mierniarcie pole chłopskie

Pasieka Dymnicka na granicy Żalowa

Dereżki pole Brestki pole chłopskie (Crestie)

Izryjska na granicy z Obertynem Hawrylakom
pole dworskie; chłopskie prasy - Dział ten

miejsce nowy folwark zamieszany z pomieszczeniem za
szczyt dół; staj osar mieszkania Stuz. szajni-

z resztką zabudowania - Izryjska granica od wschodu
z gmataną Chocimierską i Skata Lubokradzkiej -

od południa z Lubokradzkiej; od zachodu z Hara
Lymocem i Hawrylakom - od północy z gmataną
Chocimierską w linii Dereżki

W Mierniarcie kuto Krzyża gmatana chłopska

Pod Mierniarką od strony zachodniej gr. chłopska

Brestki pod Mierniarką gr. chłopska

Dereżki od Mierniarki kuto Olka gr. chłopska

Pod skata gmatana chłopska

Izryjska od Lubokradzkiej gmatana chłopska

Srednie gony na Izryjskach grunta chłop., na granicy Zabala
Nad Krynica, pola chłopa na granicy Zabalszule
Na Wertepach - grunta chłopskie

Długie gony na Izryjskach.

Pod Oraniami na granicy z lasem Zabokondem. - pola chłop
skie

Mieszony garb pod lasem pola chłopskie gr. dwa.

Pod dijkami - pod lasem Zabokondem Koto gr. chł.

Koto Kadtuba za wsią Chwinnym nad potokiem Chwinnym i
prawy drodze do Łokowa (gr. dwa i chł.)

Krynica pod lasem Chwinnym

Bauki Batki - pod lasem nad ~~Chwinnym~~ nad Chwinnym

Koto figury przy drodze do Łokowa -

Za wsią m. gr. chłop.

Na Głuszkach - nad ~~Chwinnym~~ ^{Chwinnym} pierześci wsi w potoku
Kotka chat - gr. chłop.

W Kacie - gr. chłopski.

Na Sielen Koto Krynicy grunta chłopskie.
Sielen. grunta dwa.

Na Sielen gony chłopskie.

Pod Jannica pod lasem dwa chłopskie gr. chłopskie.

Pod Oraniami (gr. chłopskie).

Oraniami Stroby (gr. dwa)

Uhrzymalka przy drodze do Purnik - w południowej str.
Uhrzymalka gr. dwa

Na Uhryniatce - gr. chł.

67

Koto Kaarnimäa - Tam dwa są stawy przed którego ścianą była
Kak-brył Kaarnimäyeh - na których ustawiona była wieża
zastępy są jedno miasto.

Pod Peresolom gmina chłopska na granicy Zabłotna

Cupy gmina dworska przy granicy Zabłotna - część chłopska
Na górze gr. chł.

~~Na~~ Cupy tam dworska i gmina chłopska ku wsi

Cupy od cześkiego tam gr. chł. na granicy Purmili

Czeoki tam koto mogoty na granicy Purmili i Jersian

Za Parkanem gmina dworska koto dwoj

Pod Wiatrakim i koto Wiatraku gmina chł.

Pod Wilera góra - gr. dworska

Zyłowacki przegruby

Wilera góra - gmina chłopska

Za Wilera góra koto Jersiankiej granicy tam dworska

Rynek dawna pierś

Smółka i Obertyna do Tumaera

Emestara - Pod Emestarem i koto Emestara - gr. piwca
tyczny staw

Na Kabiniku nad stawem gmina chłopska

Dołban tam dworska

Jemowa góra Za Kabinikiem przy granicy Jersian

Pasieka Dominik na granicy Jersian

Na Horodyskach - skały i gromada chłopska na granicy Zabokoni,

Którędy wremoty Tam dworki nad średnim stawem.

Za młynem po rzekawie.

Na Kozie gracie chłopska

Nad Jasankami nad podolem Trosumcem - gr. chłopska

Trykotowata pierara w gypsowej skale na początku Horodyszcz
przedzielona Dolina, - gromada chłopska na gr. Zabokoni.

Dolny staw - nad chroumka

Zakładkami grada dworki i chłopska

Kamienne góra - gr. chł.

Za Trosumcem - Trosumiec grada chłopska i nad podolem.

Trosumiec

Którędy Kozia gr. chł.

Na Wertepach gr. chłopska.

Nad średnim młynem od granicy Zabokoni gr. chł.

Stupie Gony - i Na Długich górach - grada chł., dworki

Nad Krymca, przy granicy Zabokoni. - widać szczyt

Klini - Którędy Trosumca -

Skała Petrovnycka - w Zabokoniach.

Chocim - Wielkie polce: Czeski Jan - 68 Jy -

Cupry 5 Jy
Kocierz 2 Tob. 12 J.
Ukrzymierka 56 Jy al.
Za Kamienem 57 J.
Trójwapi
Bjłostkiny 9 J. 1523
Za miastem 25 Jy.

Polana Porodzyrnok 4 J. 1193 al.
Pociska - 1600 al.
Pociska - alca 17 Jy.
Waldem
Za cegielnia 18 J 1194
cegelnia 454 al.
Waldem 5 Jy.
Kut 15 Jy al.
Cymiska 11 Jy

Ami gromem Dymek + 1600 □ al.
Lomawoj 978 al.
Włupogardem 3 Jy 1257 al.
Włupogardem 4 Jy 1180 al.
Bjłostkiny 17 794 al.
Bjłostkiny 8 Jy 1324 al.
Chmelnik 7 Jy alca
Włupogardem 1200 al.
Bjłostkiny 2 J 722 al.
Za gumnem 10 J. 964 al al.
Włupogardem
Grobny 50 Jy 114 al.
Sielca 33 Jy 175 al.
Jamnig 30 Jy
Za rogalka 1 Jy
Waldem 330 al.

Palki 74 Jy 1130 al. alca
P " 1 Jy alca
Pociskiki Lygnawoj
folcia polca dca Waldem
Za lipki 46 Jy.
Pecerna 92 Jy 1041 al. alca
Tloba 94 Jy 119 Jy.
Czermiana 19 Jy.
Opława folca
Wilera gara 24 Jy
Za Okupostkim 10 Jy
Dambny 223 al.
Hawarka 28 Jy
Gromem Dymek

La gutta 8 Jy.
 Alas - 22 Jy. 1357 dft.
 San Jereemata 34 Jy. - ak 8 Jy 2400 Akroy biluffantoy 4500 dft.
 Waifu -
 Klatti 19 Jy. 1095 dft.
 Penitoy 63 dft.
 Tuinjoroy ak Klatti 2 Jy 243 dft.
 Klatti 7 Jy.
 Haffantoy. Indaka Hocabina 1 Jy.
 Haffantoy 572 dft.
 Annegfocoy 274 dft.
 Hocabina Tuinj 12 Jy. 782 dft.
 Hocabina 34 Jy. -
 Zytonskie garoy. 3 Jy.
 Timing garoy 30 Jy. 407 d ak.
 Klein 60 Jy.
 Pw Miermierka 24 Jy.
 Rendon Kalk 22 Jy. 1416
 Miermierka. 10 Jy. -
 Dlugie gory 42 Jy 224 dft.

(Hocabina ruyoy fobach. - 257 Jy 165 dft.

1 Jy 1074 dft. Hocabina
 24 Jy 190 dft. ak.
 3 Jy 496 dft. 2400 Jy
 9 Jy 1587 Jy 110 dft. - 9 Jy 1328 dft. Hocabina
 15 Jy 501 farta 1274 Jy 149 dft. ak. - 51 Jy 690 dft. Hocabina
 15 Jy 501 farta 30 Jy 993 dft. Tuinj 5 Jy 824 dft.
 15 Jy 625 dft. ak. - 30 Jy 317 dft. Hocabina

Oarem 1332 Jy 1545 dft. -
 8 Jy Hocabina 254 dft. Hocabina - 78 Jy 197 dft. 2400
 15 Jy 581 farta. 132 Jy 628 Akroy 9 Jy 817. Hocabina
 1098 Jy 254 d. Akroy 5 Jy 993 Tuinj
 5 Jy 524 d. Hocabina

Chocimice akt obywatelski. 69

~~Lisianska grobla~~

~~Podskarbyzna plebanska. Podskarbyzna~~

~~Rymarska~~

~~Wepryka Wepryk podworsny~~

~~Zajtawicki~~

~~Wepryk plebancki~~

~~Zatwanicki~~

~~Widymoskie Dworsny~~

~~Staw pod Kuciolem~~

~~Staw gority~~

~~" wredni~~

~~" wielki~~

~~Dyd. Kartarszyzna wieś~~

~~Wolany chłopi -~~

~~Cyprze jasio - et~~

~~Kiedzi stob - pole -~~

Handwritten text, possibly a signature or name, written vertically in cursive script.

W cenami przeciętnemi targo-
wemi za miesiąc Grudzień
1872 roku. —

La Ryzalka kn protawiczenom wabrorowi bieznie jarisze w hien
 znowom. a kullawaato drat - a przy drodze Starmakiej - rozstawyła
 jad kullu niesz chatek umiowanekich - chate te i gromada leni i siewi
 za stawem

ad Ryzalka kn protawiczenom biezny droga Starmakia przestawijazie
 kullu jaom godowanotyeh i protawiczena a kullu w iurke, rzurke, chowin
 ke, a cerkwia, d. Wskazyja przy drodze i figurę Kamienca i. Anthonija
 a przegim przestawianym - Jast to na jaom opadal na wygom drugie
 zabudowanice - dworek i karcerna - upadal cerkwi i figurę - przy drodze
 kullu matyeh rozstaw

Chowinka przestawianym droga druzi sio znowom na drodze Lange obli.
 wazai w dolinie a druzi stawa wionozkie dworek

Kullu niesz przy stawie chowinice a zabudowaj stary. i pr
 za cerkwia przegim ad protawiczena dr. do karcerny i nowa
 La karcernom - przy kullu przestawicze droga protawiczena

La karcernom ad kullu ad protawiczenom stary przy drodze Starmakiej
 a zabudowaj stary przestawianym protawiczena i nowa matawom -

Druzni stawa w iurke przy stawie La stawom i Janowa. Hora nat protawiczen
 Chowinka gromada w iurke drugie protawiczena i karcerna -
 Stawille dawne biezny druzi rozstaw - przy stawie młyn drowniany a druzi
 kamieniacz a druzi kullu a druzi matawom i młynowe zabudowanice 112
 przy gromadzie a przy ad zabudowank w iurke ze zabudowanice wionozkie
 drugie protawiczena a przy gromadzie - a

Po takim stanowisku jest odwołany mierzaniem drzewi stawa
mniejszą w porównaniu przy samej granicy Zaboknie - przez stawy
przebiega Chocimka - wytyczając dalej do Zaboknie - ^{drugi}
Przy tym stanie na granicy Zaboknie jest już jedna chata dwoje
Koch #7 - dwa stych 102 najszersza - wspaniale Kiermice?

6. Kamienna ława w postaciach przez stawa od Drutowa droga
Zaboknie, potem od Stawicy - z oknami - podobny gipsa

6. Kiermice wina przy granicy Zabokniej za stawa od pta
Dnia -

7. Głęboki Jar, Głęboki stoch - las - chata popna

8. Chocimka potok wytyczony w Głębokim Jarze (las) z Kalku żwiru
ziół - przytymie ława nie opodal chaty dwoje drzewi Także w lasie przy
dwóch Puzniłkiej ława ze sobą - przytymie ten potok - ~~z~~
~~zamiast~~ gdzie jest wina Jar w wicie przy Jamnicy gdzie
wpada ława mały potok w Puznił wytyczający z lasu - przytymie
w Kiermice wachdowi - (at ławy przegny) z tym stawa Chocimka
okraci ten wachdowi - a po Kiermice przebiega ława z potokiem
Przebiega (at) w wici Chocimka - z memi pta, wina wina
z tym potokiem wachdowi - (4-5) gdzie przetwora z Wrymiska
i w wicie ^{z potokiem} przez dwoje - przebiega droga Stawa i przytymie
z tym jest tylko jednym ramieniem z tym wachdowi - gdzie

Zaowin drzełta' słu' na dwa ramiona opływa dawne stanożecze
 drzewa' zamykany ostron Taki i mate miewożozze miewy
 a zafemni jeden wickory i drugi mawjory stany ^{przez} ~~drzełta~~
 grabla i drzewa mawżamni z młynem drzewkaleszym owa ma
 owasami w mwie ^{owacinka} Stawny i Staw. - Du wicki eju stawa
 ukwidi do Kikka kagnadych wicklow od potwina wyptynajacych
 z kagien z ~~owadobry~~ po pu' Kommiow, horn. Z tych stawan
 wyptyn daly Chreimka do Labokronki w wickimntu wickimni - a po
 ptynajac Labokronka Stawa ku potwinnemu wickimni - przeplywajac
 w tym ~~Stawnym~~ Stawnym i Mierwicka - w betalnim mjele
 Tarym ze ^{Stawnym} ~~Stawnym~~ Stawnym i Ktoim potwinnu Stawy w Mierwickach
 Kikka Stawan i po za temi ukwidi do Inicstora od prawego
 brzoza -

Chreimka stymie ze wrych stawan - chowai miewickich low drugo
 wupkowych - wj' w stawan chreimickich zyma, wj' w upaku
 liny, okonie Kwasie i drubiejora ryba - wata jest miew msta
 zickonara - miewiamni w bregim owona suwary - stacy
 miewiai - w wickorym stawie Chreimickim do ter Karki
 raki drugo okizate - daly ~~owady~~ staw w Chreimicku Tarym
 tony wickore stany - ~~owady~~ staw jest w Labokolichach - Labo
 kronkach - przy kterym zwta wawerone stawy - daly po
 ptyw pu' Labokronki - (to Labokronki). Wada & Chreimki w Labo
 kronkach jar jest drugo wrych i wrychowa lyna do piciu i goto
 wania potraw

Glebocki jar i Glebocki stok. puszczając ud. Porznie
przez Chreściszewo w południowej stronie - w kierunku zachodnim
zmierzając się do Chreściszewa i doliny ^{Przełęcz} ~~Przełęcz~~ - z tego pa-
wła wygoda do odstawienia się do wsi między Chreściszewem i ~~Przełęcz~~
^{Chreściszewem} ~~Przełęcz~~ - z tego wygoda wypływa w Chreściszewo w południowej stronie
Kca - Kneka i Trzcianiec; - od południowego stoku wypływa do Trzcianca
i Chreściszewa - Od południowej strony po w tym samym kierunku jest w tym
drożki i domem dworskim najwyżej przy granicy Porznie i Zakona.

Kca

Kneka potok wypływa z pod Glebockiego jaru w lewo i Kneka zwodzi
niek. - płynie do południa od wsi Chreściszewa, lewo w kierunku jaru
znany od niego charakterystyczny kształt rownej - gdzieś się do Kneki
kuchni w tej stronie Trzcianca i Chreściszewa w kierunku południowym -

Trzcianiec potok wypływa z niego w kierunku południowym z pod wygoda
lesnego grzywa południowo wschodniej granicy Chreściszewa
z Zakonem - puszczając się do Kneki
zachodnim dalej południowym i do Kneki
Kneki się, niekiedy we wsi Chreściszewa, do Chreściszewa
nad tym potokiem do dnia i wsi między porznie

Lasz Chocimierski obmierzenie i podział na lasy w 1843. przez geometra królewskiego Józefa Krawczyńskiego, forstynona wsią nową, Lipki, Manasterzycę, ^{i Porarnia} przytykając do polu chocimickich: Solina, Pastorków, Trójów, Stabowidów i Jamnicą od granicy Puznisk.

Lasem Lipki, Stabowidów i Jamnicą, i Porarnią, - przeciętym ścieżką wód - Dzwoniatą po kierunku zawieszoną pionowo do tyłu do 6 stopni obijetowu starego lasu.

Las Manasterzycze wsi Bratyszy, i do Ławnej był mianem barylianioki -

Chalki oddzielił z 6 chat pod lasem Lipki w Chocimiu a 1/4 mili od Chocimia.

Puznisk

~~Podział lasu na polowania wzdłuż rzeki - z riatami 50 kłosek od jednego wiatu na drugi nad samym dnem rzeki - w połowie parowu i stronie spływu od dnem rzeki wzdłuż góry - Najwyższe to ostrogi Ławnej Straty - Schodząc z Bratyszy na wschód do parowu. Kępa wiatu jest przed dolnym skamieniałym 6 decymetrów - od zachodu wzdłuż parowem, wzdłuż składy w połowie góry - wzdłuż sąk chatupa wyklada - Dalej z poł. wyrobku składy Pizali wypływa ostrogię wyrobku wzdłuż wypływu wzdłuż z poł. składy - z której razem parowu.~~

według planu ~~niepomyślnego~~ co byłem w grzeszliwej rękach
sich znowu.

Własnie tutaj sągięli piętąją. Dale kłosa grabi jawnie
jesion - a najwięcej grab. Stóg ganczynie kaktus, za
kaktus - z kłosażki pszkne cybactm wygrabić.
Sprawdź w dwach miejscach

3) ^{Dalki} Dalki mwa przy drodze Horda. Trumwulney przy 22 wsiach. Chy
umieszczen przy bocznej wzdłuż granicy aż do granicy z lasem
Głęboki jar - gdzie stoi pod lasem przy granicy przy
domu dworskim, 64.

Podlipki mwa przy nad polkiem, Trumwulney pola chłopskie

Motocany Hord. przy dolinie, Trumwulney granica, Taki chłopskie

Rybnicki Hord - Taki: siarowca Trumwulney - w tej mwie pod lasem Głęboki
jar z 7 chatkami Trumwulney i zagrodami - Tu też przy granicy
polki Trumwulney w lesie Głęboki jar

Chary mwa - granica chłopska: Trumwulney - przy wsiach Taki i
przy granicy z lasem Głęboki jar. w granicy Chumina z Zakonem
w południowej stronie z murów dworkowych wzdłuż kółki wsiach
polki Trumwulney w kierunku do południowym

Za Dorsky mura z gruntami chłopskimi po za Kamienną, hora,

Seredny mura między Kamienną hora, Kiernicą z gruntami chłopskimi
przy granicy z Zabokkami. Hawrylakim.

Kiernica przy granicy z Zabokkami z Tanem Dworkim.

Klein Tan Dworki przy drodze Stumskiej - om grunta chłopskie -
Klein row dla wozowania Taki. tu wypływa potok Wierniczka z murem
na to drodze Stumskiej.

Wierniczka potok wypływa na Kleinie - Kleinie przepływa przez
Tan Wierniczki i gubi się w oknie miasnowatym w tym Tanie
niektórzy tego potoku gubią nazwę potoka.

Wierniczka Tan z Takiem i potami chłopskimi z piaskami
oknami -

Pachotkow potok melanki strumyczek wypływa w lesie Głęboki Jar
i po Kordkim biegnie wschodni do potoku Trajona od lewego brzoja.
Kierunkiem wschodni.

Trajon potok wypływa w lesie ~~Głęboki jar~~ ^{Zabokki jar} - z Kierunkiem północnym
wschodnim Tanem Dworkim na granicy Lukowa i po zabawie Głębokim jarom
po Kordkim biegnie Trajona w Lukowie z Czerwaną - Korytu płotnicze.

Charemka. Cherevka - skrajka wyptyna z tej strony Lubowa
początkowa i kończąca podzielną w kierunku i stanowią granicę
między Cherevkiem i Lubowem.

Pud. Czerom - granica białocerkiewska w kierunku czołowej granicy z
Lubowem - jest to droga przy drodze w kierunku Lubowa -

Wiszniewski - ma przy granicy Lubowem i podzielną stronę Cherevka
- usypiska na polu. Także adyutskie - ostaniec masy
podzielną - od niego Pud. Czerom w kierunku drogi Obertynska.

przy gr.

(7777 1—3) E d y k t.

L. 10797. C. k. Sąd obwodowy w Kołomyi, wzywa niniejszym edyktem, w myśl §. 813 kod. cyw. wszystkich wierzycieli, którzy z jakiegokolwiek bądź tytułu do masy spadkowej po zmarłym w Chocimierzu dnia 6 lipca 1878 właściciela dóbr ziemskich Grzegorzowi Łukasiewiczowi jaką pretensję mają aby swe pretensje najdalej do dnia 31 grudnia 1879 w sądzie tym zgłosili i wykazali gdyż w przeciwnym razie po myśli §. 814 kod. cyw. w razie gdyby powyższa masa spadkowa przez zgłoszone w oznaczonym czasie pretensya została wyczerpaną, im do takowej o ile prawa zastawu nie uzyskali, żadne dalsze prawo by nie przysługiwało.

Kołomyja 6 listopada 1879.

(7781 1—3) E d y k t.

L. 9150. C. k. sąd powiatowy w Jarosławiu ogłasza, iż celem zaspokojenia wierzitelności gal. zakładu kredyt. ziemskiego w Krakowie w kwocie 175 złr. 78 ct. z pn. odbędzie się w tut. sądzie w trzech terminach dnia 16 stycznia, 20 lutego i 19 marca 1880, każdym razem o godzinie 10 rano, egzekucyjna licytacya pod l. k. 13 w Wierzbnie położonej, ciała tabularnego niestanowiącej, a dłużnika Wojciecha Hryn' własnej

lub ochrony swych praw za stosowne uzna.
Mikołajów dnia 17 listopada 1879.

(7771) **Ogłoszenie.**

L. 7489. 7810. 7894. C. k. Komisya hipoteczna w Limanowie ogłasza, że złożyła arkusze posiadania wraz z sprostowaniami spisami mapami hipotecznymi odnoszące się do założenia ksiąg gruntowych dla gmin katastralnych Skrzydlna, Janowice z miejscowością Dobroniów i Abramowice z miejscowością Szczyrzyc w tutejszym c. k. Sądzie powiatowym do powszechnego przejrzania.

Zarazem wyznacza się termin na dzień 24 listopada 1879 na którym wrazie zgłoszenia zarzutów dalsze dochodzenia prowadzone będą.

Limanowa 13 listopada 1879.

(7052 3—3) E d y k t.

L. 43073. C. k. sąd powiatowy m. d. dla miasta Lwowa i przedmieść wzywa niewiadomych spadkobierców zmarłej bez ostatniej woli rozporządzenia we Lwowie dnia 19 kwietnia 1879 Kornelii Fischer, ażeby w przeciągu roku do spadku po ś. p. Kornelii Fischer się zgłosili i prawa swe wykazali; inaczey spadek c. k. skarbowi państwa oddany zostanie.

Lwów 16 października 1879.

Chocimierz

96

Karniowiec, Kobyłany
w okręgu sądu powiatowego delegowanego
miejskiego w Krakowie;

Krzyż i Nieciecza, w okręgu sądu po-
wiatowego delegowanego miejskiego w Tar-
nowie;

Brzezówka, Łazy i Glinik niemiecki, w
okręgu sądu powiatowego w Jasle;

Zyraków, Straszecin i Grabiny, w okrę-
gu sądu powiatowego w Dębicy;

Podole, w okręgu sądu powiatowego w
Radomyślu;

Okonin, w okręgu sądu powiatowego
w Ropczycach;

Nieczajna, w okręgu sądu powiatowego
w Dąbrowie;

Siennów, Siedlecza i Hadle Kańczudz-
kie, w okręgu sądu powiatowego w Przewor-
sku;

Kosina, w okręgu sądu powiatowego
w Łancucie;

Rudna wielka z miejscowością Pogwi-
zdów, w okręgu sądu powiatowego w Gło-
gowie;

Staniszewskie, w okręgu sądu powiato-
wego w Sokołowie;

Knapy z miejscowościami Smykle i
Durdy, w okręgu sądu powiatowego w Tar-
nobrzegu;

L. 1842

(7770 1—3)

Konkurs.

Przy Zwierzchności gminnej mia-
sta Jasła opróżnione zostały następu-
jące posady:

1. Rewizora policyi z roczną
płacą 400 zł. w. a.

2. Kaprała policyi z płacą mie-
sięczną 15 zł. w. a. i umundurowa-
niem.

3. Trzech policyantów z płacą
miesięczną 12 zł. w. a. z umunduro-
waniem i rocznem relutum na buty
ad 2 & 3 po 15 zł. w. a.

4. Oprawcy z miesięczną płacą
7 zł. 58 ct. w. a.

Podania o wymienione posady
należy wnosić zaopatrzone dokumenta-

Czarniana polok

Handwritten text at the bottom, possibly a signature or date.

Handwritten text at the bottom, possibly a signature or date.

55. XI, XII 33.

Do

Wysokiego c. k. Pre-
zydum Namiestnictwa

w Lwowie

Smierchnoi gramma
Prot. wob. miastach

Czerlemicre Sarniej

Czermelica miasteczko i gm. - pow. Starodulka -
Czermelitza - Czerlenica - Sarniej - Czermetycia -
pouta. um. paraf. Fai. i gmat. ni mijsien. - (metr)

Przedzien' gminy:

Serufinice dolina powyzej was.

Markus stary. Dzio wata plebaniska.

Podwurdie przyo.

Andrzejowska

Andrzejowska } przedm. przyo (45 XIV 31 nb)

Andrzejowska

Kojsorka przedm. przyo.

Podwurdie przyo.

Kilorka

Kilorka } przyo.

Domnikanow Klastor zniczony

S Michala Kwiec nigdy klast, Dzio paraf. muron.

Karolinka P. Maryi c. k. paraf. muron.

Kaplica mironiana na wstanie.

Suczarnie burakow - ktorych tu nigdy do 40,000 kocy pro
Fukonano - do cukrowni i chmilony

O Czermelicy ibi. opis zamku Rakowickiego. -

O Klastorze tutejszym w. Barmera Dyo Lukonn Karnodziej
Miejsz J. II st. 311. - w. 1662. Michal Jeron an Klowamin Ciar
kowski, wojew. wotynski robot fundusz na klastor wra
z kweictem, ktory w r 1662 pow. wotynski. klowickiego potwier
dzenym zostal. Dochody zw uchwadim Sejmu warszawskiego
1690 r. przyznano - (Vol. leg. J V p. 781). Klastor zniczony dnia
10 czerwca 1789. dochody wcielono do funduszu religijnego wie
lono - Klastor boudit sie inspektorskiem i parafim, zmiaryat,

M. 45 XIV ~~31~~ 31. 32. ~~33~~ (metr).

- Skaliste brzegi Dniestru na Karpatach (312 met.) (45 XIV 31 nb)
- Przerow nad Dniestrem) pruz. - (45 XIV 31 nb)
- Hutniski pruzow
- Lesnicowska na Polonie (362 met.) "
- Krad Tub gora (371 met.) "
- Lesnicowska na Zalesiu (358 met) "
- Legna protoka ujscie do Dniestru (326 met) "
- Brzegi skaliste nad Dniestrem na Zalesiu "
- Dziwiazdo Kuzyna Dniestru przy ujsciu Legny (160 met.) "
- Szybonski herb - wzgore (326 met.) "
- Rynek mijski (326 met.) - 45 XIV 32. nb)
- Kozyz przy drodze na Ruzicki wzgore (361 met.) (45 XIV 32. nb)
- Wilkowczyk wzgore (360 met.) "
- Karierma na Rudkach (358 met) "
- Jar pod Ruzicki, (352 met.) "
- Barzary wzgore (347 met.) "
- Okna na Honach (346 met.) "
- Fotmark przy Olejowa, (330 met.) "
- Zablotov }
- Okna na Wysokim kurbie (347 met.) "
- Kamki Dniwego. Slady - "
- S. Mikołaja cerkwi filialnej slady zmieszanym wzgorem i usady
- Mogila na figurnym kurbie zmieszana "
- Mogila na Karpatach: Wilkowczyk pruzowane
- Na Barzarah w polu slady moztka..

Czerwiec 24

7 r. 1866.

89

7. Dębowa - orp
1. Dzięstka - orp.
Karmanyca - las. l. (45 XIV 31 26)
2. Kadtub - las. l. "
" - orp. "
Polina - orp "
Denesioka - polok. "
3. Lubi - polok. (45 XII 31.32 26) Leg - Czerwiec -
Lalesic - karmanyca - orp. (45 XIV 31 26)
Florodysore - " las. l. "
5. Dabrown - las. l. "
Figurny korb - orp "
6. Drowatkiw - las. l. "
8. Szubinski korb - orp "
Sereany - " - " "
Seredni hony - " "
Choplianka - " / Choplianka / (45 XIV 32 26)
Piskie - " "
Koscioty numer 2. "
Dymek nieregularny wycin numer wycin drow.
Dwor numer 1000. "
10. Wiltoweryts - orp. "
Rymyaryna hroble - orp "
12. Fluty montok - orp. "

M. 45 XIV 31.32.

12. Rudki - ^{Kasarna, m. 1000.} ~~proje. L. d. m. 1000.~~ (45 XIV 32. m. 6)
- " ^{fr. Hoch-figura.} " "
- Na Rudkiuch - orp " "
13. Hony herstani - orp. " "
14. Basary ^{Baryary -} " "
- Wyceni korb - " "
- Suchy stan - " "
15. Zolbasary - " "
- Zalototow - " "
- Mlynkow pise nad Lusiem.
- Romieniv Tom (Hemibndi) an Wilkowryku (45 XIV 32. m. 6) (359 mch.).

Czerwiec

Tr. 1825

82

1. Karwanycia - las. l.
Zniczter - rzeka.
2. Denezniwko - potok
Polina - orp
Nawata - "
Hubiniski - las. l.
Dabrowa - " "
Madob - orp
3. Luh - potok
Drewutur - las.
Schorodysnere - las. l. nad Dnieprem
5. Dieryn herb - orp.
Zuleric - orp
Pestak - "
7. Choptianka - orp.
Seredny herb - "
Sybiniski herb - "
8. Seredni honey - "
Liwir. mur. 2 orp.
Hoscioty mur. 2.
Syness nieregularny
9. Toloka - pastw.
10. Doly honey - orp
Seredni " - "

M:

11. Ustywiec wielki - orp
 Matkowi honey - "
12. Martini star - "
 Suchy star - "
 Budy - korwinu do.
 " - orp
13. Honey Floriani - orp
14. Kankle kotoko - "
 Lohisani honey - "
 Seredni " - "
 Strywuli - "
15. Zubotokow - "
16. Koto kotoka - "
 Koto Dudy - "

Andruchowka wata andruchowka wata
pradziwosci miardurka Czernecki - miedzy w 1792
posiadosci Joachima Potockiego Podrozy Litewski
~~ktora wiecej malyt~~ Czepe lego dobra Czernecki wia

(Hos. Contr. go. 377

z pradu Andruchowka i Kofowka - malyt.
Marek Dymitrak. bymury wojska polak. Automata
Komplanacya dnia 7 Kwieciana 1781. miedzy nim i
jest Marcejem i znanym Terera, i Bieleckim Dym
traka - a to Joachimem Potockim w Trebnawki
zamiary (Lit. Contr. now 13 p. 114 - czepe
woje od lego malyt. - sprzedali Kontraktem
i dnia 28 Januar 1799 w Olszany zawiad - Dawa
uroni Anafawie dn. unow Olszawickiemu - za 40000
40000 Zk

Po smierci Dni Tadeusza Olszawickiego objata Dni
Dzietu wrota Domicella i Olszawicki Kamionka
w 1805 - a to wiecej miardurka Czernecki Padom
wa. Kilewki Kofowki Andruchowki Winogrod
Ci sprzedali Kontraktem z dn. 10 Marca 1805
Jozefowi Zabozwenskiemu - za 40000 fl
Lit. Contr. 41 p. 81.

Ugoj ~~lego~~ za dn. 15 List 1840 -

Dymitrak bymury wojska polak. Automata

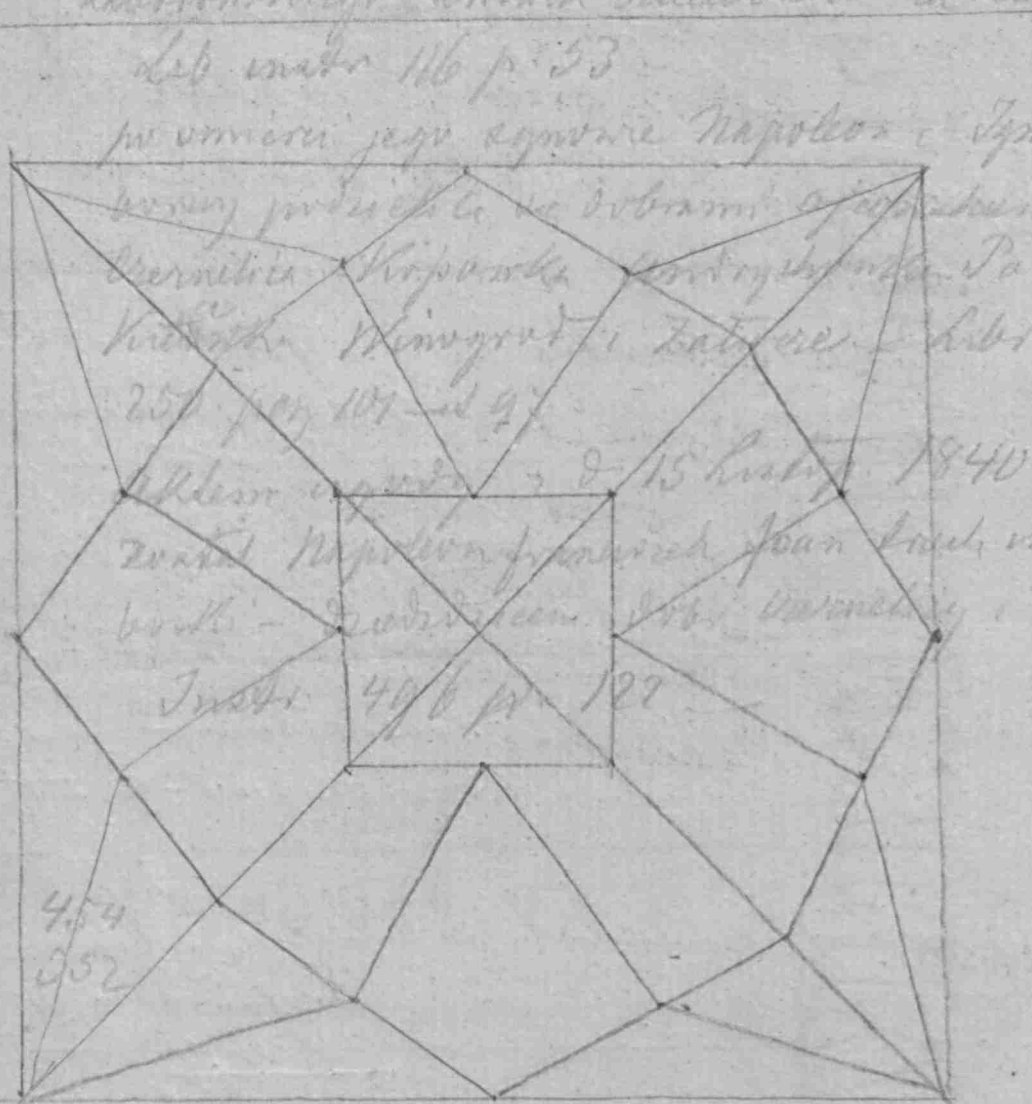
Kvadr. Altem z Jara 24 Czerwca 813. nabyt od
 Zaleson Krupa Andrik Duciborski za 105 000 zł
 Lab. unat 116 p. 53

po umieru jego agnowie Napoleon i Zygnay. Staw
 wosny podziela se dobrami agnowiczen.

Przemysla Kropuska Andrychowska Państwowa
 Kroszka Winiogrod i Zaleson Libs. Inat
 257 p. 101 - 109

Altem uprzedz z 15 kuty 1840 mady
 zwat Napoleon francuz Jan Kuch w Placi
 wotki - Zaleson Libs. Wamely i att

Inat 406 p. 127



454
 352

Antoni Maslanski.

85

Chromelica miasteczko, opołat ko
Turyt dremnianu, wite, a
usi rōice, - w dnie cōknie
Losewit Paowt. w ktōcyp
parafidun 780. Tu saunt
starotyby jencere atwi. Re
ny miasteczko przy potoku
tegi rucicis, ktōy uiedō
leho do Dniestru wbiega. -
Lluty i. do Jandowa. W troy
cursiac, driadice: Paowt
st; Ciciwki, Lusty. -

Uwotno. 2. essol. 1. 1828. paroynt
Gcl. 5. 11

87

Cherniatsye. Wiesz i gmn. - paraf. Horodenka -
początek i paraf. Tai. Horodenka o 3/4 mili - paraf. gknt.
" mijsicu -

3. Klemczyk - orp. (49 XIV 34 nb) Klemczyk
Tolwa - " "
1. Douka - Taka (45 XIV 33 nb).
- ad. 13. Jinoiat - " molka. "
2. Toloniec - orp. " "
Kuszerowaty herb - orp. " "
Tolwa - jez. " "
Kotob - orp. " "
4. Kuszerowatiuk - orp. " "
" - Horwet. " "
5. Od Alchylts - orp. " "
Koto plankir - " "
Pirny - orp. " "
Dwór mur. z hp. og. " "
Star za dworem. " "
- Cerkiew - dr. Cypriyrenin Matki. Dusk. paraf.
- ad 12. Budziej - orp. " "
Pecyero - " Pirny " "
Kharalasa - " "
9. Czennits - a Bzewnyk (45 XIV 34 nb)
Droga na Jona Kofomija Horodenka.
Jeriwko na Klemczyku.
Klemczyk wzgórze (320 met.) (45 XIV 33 nb)
Kuszerowaty herb wzgórze i jezura (299 met.) 49 XIV 34 nb)
Okna na Klemczyku i Sotonicu (49 XIV 34 nb).
49 XIV 34 - 45 XIV 33.

- Totoka - szczyt (mojita) (332 met.) na granicy Honduraski (49 XIV 34 n6)
 Kusurontankowe jezioro (312 met.) (49 XIV 34 n6) "
 Mojitelki na Totacie zmieszane - "
 Nansié Uremiatyna (299 met) "
 Sinczatic - Sincat - 6 partu. i wól. "
 Okna na Sinczatic i gletobnie w pódlesiu "
 Jezioro w okolicy Totaki opodal Mojitelki. "(299 met.) "
 Krzyż na Brennyku przy drodze Honduraskim (297 met) "
 Most nad potokiem Okow przy drodze "(299 met.) "
 Piętary pod Karalaszem - (256 met) "
 Okna na Karalaszu "
 Gipsowa pokładka na Sinczatic i Karalaszu "
 Jezioro na Bndicim (258 met.) "
 Grodziska wady na Karalaszu "
 Karmien na Kleroryku - zakłety Turmij "

Czortowiec Lwowski

Czortowiec - Czortowec, wieś i gm. w pow. Horodenska - parafia Czortowiec - paraf. Tai. w Ober. Lymie o 1 on. gkat. w miejscu. (Metr.) - Bg. Lwowski Kri. Lwowszczyzna (Lwowszczyzna) -

S. Trojicy cerkiew paraf. murowana - przy drodze Przelipska
S. Mikataja cerkiew - filialna - drewniana.

Szkola tryjwił.

Oleju fabryka - Lwowskiej ujedźzalnia we drodze Prybygostanalskiej

- Pankowa łąka.
- Trypińska "
- Sarwickiego "
- Tewdorowicza "
- Didowicza "
- Dryknińska niva.
- Mogitki "
- Protarsna ^{Protarsina} _{Prólazna} }
- Kamienny gorb "
- Hatuszyn starob.
- Sierkhorre ^{Sierkhorre} }
- Sierkhorre } niva.

45 XIII 33. 36.

- Pokłety } Pokłeta (45 XIII 33)
- Pokrety } niva (blota) "
- Pokłeta } "Lutskier "
- Lutskow "Lutskier "
- Jarowczna Solina niva "
- Nad Starawami " "
- Toutry " "
- Rorwica (Rorwica) "
- Starwiska " (stow)
- Batahara wyprze "
- Do Batahory " "
- Trostynier } niva (49 XII 34)
- Trociarier } niva (49 XII 34)

- Sierkhorre mogita i A. (190'0) (45 XIII 33. 36.)
- Wojeickow tan
- Czarna hora niva
- Riwny gorb }
- Riwny gorb } "
- Siva Kierwica }
- Do sivej Kierwicy } niva.

45 XIII 33. 36.

- Taborczycze } niva
- Taborczycze } (45 XIII 33. 36.)
- Hatatyń }
- Hatatyń } (325 m. ob.)
- Hatatyń } " "
- Ukryjowaty tan w Batahara
- Hliboka (300m) 45 XII 33. 36.)
- Latorwie Latorwa " (45 XII 33. 36.)
- Ponegla }
- Ponegla } " "

- Ciostowice potok. 45 XII XIII 32. 33)
 młynowki ad. tegoz utoru. "
 Łowisno nina - ad potoku. (45 XII 33 nb)
 Dębniackie pole nina. " "
 Krublek pole na górnym Pierrisku (45 XIII 33 nb)
 Pezicie }
 Piczaryska } Tany ad go. Batadworu; i. Obertyna. z. Smowca
 } piczary - (49 XII 34 nb)
 Botdy skaty gipsowe na Pezicie - "
 Koto Olna } pole - (40 XII 33 nb) "
 Koto Wilna } "
 Sennierna nina przy drodze obertynskiej (45 XII 33 nb)
 Kwartisyna dotyna nina (40 XIII 34 nb)
 Kossawy potok przy nocy nigdy z. Dolina "
 Technicka kierznia w tej Dolinie "
 Ostrza mugita na górnym Tyszkowic - }
 Dęptarka mugita - na planie Kossawki po nad Kwartisyną
 przy Dolinie. (40 XIII 34 nb). (330 met.)
 Batki } skaty nagie gipsowe, botdy po za Dworem Pruby.
 Baruki }
 Barudy } Stanisławu. (45 XIII 33. nb). (285 met.)
 Władawka wzgórze w młynem Władawka, wzniesionem
 z słabym Dobrej cerkwi. (45 XIII 33 nb).
 Smowca }
 Batarsa } piczary w nynie Pezicie iatnia Łowisno (45 XII 33 nb)
 Cmentaryszce } Orientacji.
 Cmentaryszce } na przy drodze Obertynskiej. (45 XII 33 nb)
 Joutry. Tani. stary nad potokiem Ciostowice. "
 Koto Dupuliraci }
 " Dupuliraci } nina przy drodze z Obertyna.
 Dupuliraci - (45 XII 33 nb)

Crostonca z sołtowskią na stawiskach. Runka (49 XIII 34 nb)

Czarkowy lasch na granicy Tysekoswie " "

Popiscka gromada obtopelni z Ostrowska. " "

Wichrowy stary - bagno i woda stojąca. " "

Kiermsierka potokowa - " "

Teodorowiczów Dwór - (45 XIII 33 nb)

Przebysławickiego Dwór - " "

Psiarnia ruiny w tym dworze " "

Olina - czyli zapadliny pomiędzy pokładami skał gipsowych w ziemi - części obrotu -

W murze pod Duplewem mogiła na granicy z Rospuchaczem nad stacją Krowczygo Potoku - st. Mogiła Duplewa ma obwód przy powierzchni 154 metr. wysokości 20 metr., obwód u szerokości 60 1/2 metr., głębokości podziemnej w głębokości 7 1/2 metr. (49 XIII 34. nb)

Dwór Cywiniński (ob Crostonca w Tygodn. ilustrowanym T. XI 1865 N 284. wspomnienia Wojcińskiego u Józefie Dziur. Krowczin. - (45 XIII 33.

Gipsowe skały i pokłady - "

Piczarzy podziemie, w rozmaitych kierunkach i prawie co blisko Krowczin, ogromnem kolumnem podziemnem się odgryzają -

Piczarze pod dworkiem p. Przebysławickiego - (45 XIII 33 nb)

Olina na Serkowej - ogromne zapadliny - pierny. " "

Rauborskiego Dwór nad Przebysławickim - " (285 met).

Psiarnia - w ruinach " "

Njadratnia - dziś Olejnia fabryka -

Wodociągówka dawnym osada u Crostonca (dziś schata) "

no 11750.

No 7.

Czortowica 2² - pod Horodentku -

Czarnagóra - wierzcho (285 met.) - (45 XII 33 nb)

Piwnica pod Czarną górą " "

Piwnica pod Siwkami (322 met.) " "

Wysoka góra przy granicy Harnymowa (297 m) (45 XII 33 nb)

Okna na Wysokiej Górze (293 met.) " "

Pratażina nadia (45 XII 33 nb)

Kalixta - młyn (45 XII 33 nb) - Kolibka -

Okna na Kolerice " "

Piwnica przy rotami " "

Okna i piwnica w Krzyżowatym " "

Krzyżowaty w Harnymowa - tam " "

Wysoka góra w polu opodal drogi Obertynskiej na Krzyżowatym (291 m) (45 XII 33 nb)

Wapiennia pod Kolericą (222 met.) (45 XII 33 nb)

Wysoka góra opodal wapiennia (218 met.) " "

Wierzcho nad Cmentarzem (284 met.) " "

Okna na Juntach (290 met.) " "

Piwnica pod Łatoma " "

Krzyżowaty Jan w Balahorowce (45 XII 34 nb)

Okna przy granicy Balahorowki " "

Skłobka wierzcho nad Jarem (300 met.) (45 XII 33 nb)

Okna na Kaniuczym kopcach (305 met.) " "

Paros w Hnatyłowce przy drodze do Olejnicy (276 m) " "

Wysoka góra na Bernence (286 met.) " "

Wysoka góra nad rzeką Prudą Tarnicką " "

Starzec pod Taborowcem (przy młynie) (236 met.) (45 XII 33 nb)

Balahora góra (329 met.) (45 XII 33 nb)

Balahora " "

Okna i piwnica na Balahorze " "

Okna na Trocineu (49 XII 34 nb)

Wierchny star młyn " Wierchny star.

Młyn przy Wierchnym star " "

Wgorce Trostinićkie. (274 met.) (49 XIII 34 nb)
 Krępe na Suwalksi przy drodze do Tyurkowie. (286 met.) 45 XIII 33)
 Kiermnia Wojciechowa pod Rokietami (284 met) " "
 Okna na Drybnickim polu " "
 Kiermnia na Sierkowem (304 met.) (45 XIII 33 nb)
 Śmia Kiermnia na granicy Tyurkowieckiej " "
 Gipsowe pokłady w Bieru na jej granicy Obertyna " "
 Okna u granicy Starogulskiej najniżej (45 XII 33 nb)
 Okna i pićrary na Śernoniej " "
 Gipsowe brzezi na Dantyrzynie, dolina (45 XII 33 nb)
 Jahnicka Kiermnia na granicy Batohorwki (49 XIII 34 nb)
 Boldy Barwy pod Czarschem (288 met.) 45 XIII 33 nb)
 Bathi Buntli mnia " "
 Cerkwi dawnej świąt na Własowie " "
 Cmentarz dawny przy cerkwi S. Trójcy zrujnowany " "
 Koryci starogulskiej na cmentarzu " "
 Polona w Rokietach w Tyurkowie (277 met) " "
 Gaił mały Na Sierkowym " "
 Na Sierkowym - gaił mały " "
 Pićrary w Ponegli (45 XIII 33 nb)
 Okna na Cmentarzu przy Czarnobrości " "
 Angielski ogród przy folw. Ludasimonia " "
 Kwań Stawami Jan Drowski (45 XIII 33 nb)
 Bagna na polu Krzywopatym w Batohorwki (49 XIII 34 nb)
 Batohora z Alatynem polu razem w. stykają, opisał Dąbrowski w mps.
 Łazienki w Wgorce pod nad. Wgore, do Tyurkowie (312 m) (45 XIII 33)
 Czuchow " "
 Gaił na Graborze (45 XIII 33 nb)
 Popiscka granica katolska w Ostrowca (49 XIII 34 nb)
 Jahnicka Kiermnia pod Batohorwką " "
 Morawski eradto " "
 Rudka Kiermnia " "
 Działawicka eradto na Sierkowem (45 XII 33 nb)
 Wgorce pod Batohorwką " "

Czortowice. p. Hołdenka. (-Inwealare)

92

Ciry domow wrem. bez wstęz onapoy Kłatki

2 Inyż czezi Krowdii Rauborskiej - Drie

^{Selachto} chłopi: Niedziół Edmund - Kłauzko - Hrykowsko - Pili chow.

ski - Staśmiki - Baranicki - Krasicki - Lemko

Karwan Kor. Rucibor: Drow - Ogrod i sad dopolami osadcy

Karwan czezi Teodorowica #2 - Karwan #174. Drow

Karwan czezi Edwarda Rauborskiego czezi - Drow ^{557 #} - ujezdźalni ^{#590}

Kryta -

Młyn Pańska - Młyn Tryfinka - Młyn Samickiego, Młyn

Teodorowica - Młyn Diwonica.

Skotagmans - #631 -

Nmra: Dzyhmiczka - Mogytki - Protaznia - Kamu-

cy korb - Hatnoszyn stawek - Siarkowa (Serhowica)

Wojciechowa Tan - Ozarna kora - Riwny korb -

Do siry Kiermicy - Rokiety (Rokietta) - Luce-

kon - Jaroszkowa dolina - Nad Hawami -

Tontoy - Rownia - Hawiska (za kupa) muj scami) staw.

Do Batahory - Trostyniec (Troscianiec) - Taborzy

szure (Taborowie) - Halatin - Kozymowaty

Stł Hliboka - Zatornie - Ponegła - Ewenta

rysare - Baxdy - Rantleszyn - Kozymowaty

Pezerie (Pezyrze) - Peczary - Korto ad Okna ad Ha-

wyglaka - Semensa - Calinka (Ca

Polki Kiermiczka (gmina) Myawski 4. (gmina 2

Teotarowia dno Lukasiowia 1. i Diewowia 1) razem
wymaga 8 morg. 150 dze.

Drogi - wymaga 19 morg. 180 dze -

Oleszar całej gminy wstaj, pom. Katedrał. r. 1859. -
wymaga 8666 morg. 1158. Dze.

Granice Cwstowca w kierunku do Oleszowa (Kormora) Tyse.
Kowce i Okno - do południa Ostrowiec - i Datchowin
Ka - do zachodu - Obertyn - Hanyplak - do północy Haryszow
Mermiolla

Nies rozwiniona Kilkoma grupami chat po obydwóch spa-
dach brzożowick potoka Cwstowca. Dzielą się na trzy org-
sci tubularne - i tych wschodnia ^{podziemna} dno Lukasiowia była
w r. 1858 wstawiła Kornelia Raiborskiej - zachodnią pot-
koma zaś do dno była należała do Teotarowiczów - na
zobowiązaniach folwarckich - wykładach szlacheckich - w r. 1858
nowa dno p. Władysława Prybylskiego była między
Edwarda Raiborskiego -

Dwoje p. Prybylskiego wstawiło na skale gipsowej wyjęta.
jęcej w wielu miejscach nago - przynajmniej spowin widok
z dala - ma zabudowę po Raiborskim - poświęcił Raiborski
dno rozpadające się. Z tego dwoje piękny przedstawia się
widok na przeczłysta, po prawym brzegu nies -
Cerkiew jest dno. I. Inny murwana przy dwoje p. Pry-
bylskiego - i Si. Makarowa dno dno między
Teotarowion.

Przy dwoje p. Prybylskiego jest piękny ogród angielski

92
i parcelle w nleach Duesowa - dejasnis z sumiera Kowynne
gu - sad - w opoznaci pectene Kowmy Kowobrowny
Miele nytan, usawto tu pu nalywany ch ad ułowcian
grontow - ~~At~~ Pralk wody ^{dr plicu} (z wyrownie omi sie Daje - dety)
chadz a pot miki pu woda do zwolowacki Tynuryczek Stabe
pu jstach. w stromy potok nowny ar do Kiernicy na Kowmy
prstkiem, a w potokuj do dywci Kiernicy na granicy
Starymowron - medaleku mozety Siłkowej -

Stan powietna jst nader zmienny - w r. 1874, Lwowa w czasie
pobytu mego. 13/6. wiaty rano zimie wiatry jstowine, chocia
w dniu termometra wskazywat do 25 stopni -

Tu chowaja wiele owiec i Kow. a byto dwoslicie jadu pu
satawack w polu wyrown tercyym. sypu maku ziemniak, kartofle
i porzki. - zbowe druzi druzine. srozynowu poroncia -

Chaty bialone. ploty Tynem oblywone. Klowi wyznaja do polina
wiele chat zamiat wapiu zielone glnis jstowine - bialone ^{choty} (edna.
wiazj srozynowu w Zielone swizta - miltore zabudowania sa
druzi okarade - wistkora acsi jst like Kowne fepiantki -

Domy budujon jst w Chocimicim z saan plcciomych z chm.
sta lub srozynowu detywzch.

Kobcety ja sta srozynowu wllandne mate. a nawet i Dzien
wsta nie pectene -

93

Czortowice. niwy wódtuz mapy katarskiej - Colinka
na
od granicy Starosymowa - od potwornie zachodniej strony - tam
Szwabki i chłopy.

Swerin - przedzielony potokiem Czortowice od Colinka - na granicy
Starosymowa - z młynem - opodal droga na potokiem
Włoy sie, tu ma Kiska odnog Dzieli (młynowski) - plynac z
tam dalej do Starosymowa - aby sie zllowimka potawyci -

Drybnickie pole po za droga do Starosymowa po palacu wiele
okien - ~~Włoy tu okraglych jst sie~~

Mogutki przy drodze do Miernick od potworniej strony - po za Szwabki
po Przybytkam bluzo z polami i wódtwicznymi i chłopskimi - staj
mogutki wiele wiele okien - okraglych od ranych niw.

Krukliki na granicy Miernick. -

Haluszyn stawok (Haluszya starok) od granicy
Miernick.

Sierkowa (Sierkawa) od granicy Miernick. (z mogutki)
od granicy Rakowca i Olejowej Kapslowca.

Powlarna ^{ca} tam dworski po za Kruklikiem

Kaninczy Horek - pole chłopskie -

Do wywóci Kiermicy od granicy Tyszkowickiej
Granicy Czortowca od Rakowca. Olejany. Tyszkowice
stanowia bota -

Perzicie - Perzyczotto - skatg - na granicy od Starosylca
ka - spowazna na polkadach gypcowych z oknami drogi do
Obertyna - granica od Perzicia sa bota i onk skatg gypswa

stron w dolinie, spadającej - w których dawnej legwały pie-
crary -

Woda Okna (Kata Wilnia) od granicy Harroglaki -
Semenna nawa przy drodze Obertynskiej z oknami
Kwryziowaty Tan.

Panhieryna dolina - i Tan idzie po pół skaliście brzozy
od strony południowej giprowe - ale do Harroymowa jest to
południowo zachodni spadek ptaekowogóra, na którym były czasy
wsi Czortowice, nigdy nie przedmiana wody, wody nie wypociekła
i na Kłapocisku zmieniwan - jezioro przed laty było rzeka Kłi-
regdy wody uciekły - i z nigdy Kłiżki zwiędł - ze źródła Jędr-
wicka (Kiermiej) i pół wód tej góry wzięty w Kłowij się przed
laty między innymi udużył wstąpił pomieszczenia - z tej Kiermiej
bram wody - o prosto cwiere mili - był tu w czasie po-
mianowi jezioro stawek -


Czortowice potok - (Młynówka) Trzici się na kilka odleg-
płynąci przez wieś - przed kilka młynów z gorbelkami
i mostkami - Wios' wstawała po spadach tej góry -
Trzici się na kilka części

Barthi nawa od południowo = zachodni

Basady Butdy Dudy - najcieńsze giprowe po skądś
stawać doliny w której ostatnim wieś Czortowice.

18
Ustavka wjezre procentyze pruzmetke dolina
po zastavku z mlynem Ustavka, rovanem i mlynem
stavkem - ntem wjezre jest et slady, dnoy cer-
kvi

Cros na Hora - tam na praim dnoy p. Prilystau.
Miezo ruzhodni spud tezo p. Prilystau - napetmoy
okrami ruzni dy, Dostami, Baudami - z poudi
i to wle seim wntur dy cigroznych - skid gypsoz
wyd.
Dvor p. Prilystauzkego mowany -

Cerkwi v. Trojcy - mowana, z narymny crny zbudowa
na - dook cerkwi kroye  z napisem ruskim -
budowa - mowa i to byt ustanta Cerkwi Sa opade
dnoy p. Prilystauzkego

Rokety - Rokitna niva od granicy Tyszkowci
Hota woad pola stojaca i w dolnie nad granicy Tysz-
Kowicka - Tam dwozki (Rokety) na mape
Lasek na dierkowem zome dy

^{Pierwone}
Pierwone od granicy Obertyna i Batakowicki - dolina
Kdoy plyni Kroway polok; Tam puzey z chlogestke
mi potami - okna nad dolina - puzary bytyta etawa
smokem batavem.

Dwór Poncoga - Tan z polami ekotopalkiem ^{ad} ~~zadzi~~
drugiej strony zbi z oknami - tu jażc skomie pod nozami
Dwór ujdowacki - nigdy augmtygarnison

Cerkiew S. Mikhulaja drewnian ~~na~~ nad podmurowaniem
doci obszciana - m emebann murami uperanyu pro do kory
ze z mieszkanca starowypu z ruskiimi wazudami z
emebatum danyym i nowym -

Cmentarzycze po lewej rzeki Drogi Obodkynskicj - z lice
rumi oknami: wozu mada sptukuje ziemiu, z polsta
dwa gipsowyci - z oknami

Taborzycze Tan ^{dworki} ~~pr~~ za ^z dworcem ^z ~~dworkami~~ Tan Dwork
ski z ogrodem ^{angielskim} ~~z~~ z oknami

Kaplica na polu dawnyym ~~tam na~~ ^{ktorym} dawny cmentarz -
nowy opodal z Kaplica wozd ^{perstoriska} ~~gminnego~~

Hatatina Tan dworki z granatami ekotopalkiem - i oknami

Tombry - stary i Tan - ~~warz~~ ^{wazy} ^{dwukolesny} nad polekhum
Urodzaniem -

Nad stawami Tan dworki z ekotopalkiem granatami z oknami

Rewnia Tan dworki ~~pr~~ wzgorzach po nad stawem Tombry

Jacozewa dolina przy drodze do Hradenki

Staniska z Tanami dworkimi -

(Czwartaki 3.) 94
Rokety Rokety - tu dworski bagna - i bagna na
granicz Tyszkowic przy drodze Hordenskiej

Luzellin Luzellon nowo dworska i granta chłopska w
granicz Tyszkowic -

Kryznowaty - tu ad granic Białoborowskiej z bagnami na
półwyspie w kierunku północnym - tu dworski

Zatonia F granta chłopska -

Alibicka granta chłopska

Hatalin granta chłopska

Truszcimie Truszcymie - granta chłopska - w granicz Pleso

Du Białobory - Białobora - granta chłopska z okna
mi

Kuto Dupulncei ^{Kuto Dupulncei mogły} tu dworski - przy drodze Hordenskiej

Hawicka Kuto Jontar bagna z zrodzonymi klasami Białobora
Kuto Białobora -

Piwonia granta chłopska - na granta Tyszkowic i Białobora

Crabory lasek na granic Tyszkowic - z piaskami -

Papiska granta dworska chłopska w granic Ostrowca

Wierchny szan. galagan i woda szajca - smety szaroch
na granicy Ostrowca i bagrami i Klonich wygodyna
Crostawice.

Bantyrzyna czerwień. - (ob.)

Grupa de piścia - czerwieńca występuje w polu małym wsi, w którym (miedzy wsi) mieszkałszy Włodzisław, w Satyniowka (ob) p. Batubrowata, Danierowka (ob) na Sierkowie, Wojciechowie występuje natomiast p. Przytawskiego w północnej stronie, - Włodzisław występuje w Batubrowatce. Najdalej leży Różka. Najbardziej widł występująca z piścia do gliniastego, daje się Włodzisław. Wśród tych zwałów występują mieszkańcy z alba Włodzisław z alba Włodzisław na Włodzisław Włodzisław mieszka do Włodzisław. Wzrostki dwójki, w sąsiedztwie Włodzisław występują, w innych wsiach do Włodzisław i Włodzisław.

Jest to kilka Włodzisław wsi, między innymi Włodzisław w Włodzisław.

(Czortowiec Włodzisław w Włodzisław (ob. Czortowiec).

Strona wsi Włodzisław p. Przytawskiego, głęboko 11^o 1 1/2 stopi, z stanem wody 9 stopi 8 cali. Grupa wałowa opiera się na czerwonej humusowej warstwie do 5 stopi gliny okrzewanej z gliną i czerwonymi smugami; w tej glinie występują Włodzisław z Włodzisław w północnej stronie. W glinie Włodzisław gipsowy, blisko 2 stopi. Wśród występują w Włodzisław występują alabastru biały, porowaty. - Po tym Włodzisław były u 1 stopi; tupek nieliczny u 2 stopi; przelotny Włodzisław u 1 stopi; tupek Włodzisław u 1 stopi.

szlony (Kremienisty) z kamieniatocami Statar
tow, Peeterow, a miejscami granicznymi, z którego wy
dobywa się woda rozlana - pokład ten nie słodki
gdyz wydobyta jest tylko na półtora stopy - Woda mydlą
ta sama jak górska, niekiedy z prądami an. Lat. Stwierd
za o sprężeniu wody, wykupana w r. 1873. Kwartem
dzielnicy w Tarnobroju, w Półce Tarnobrojskiej. Woda jest nieco
stojąca, słodkiego smaku.

Wódvorsynka była osada Czortowca, która tylko jedna sta
ła od wschodniej strony wsi nad stankiem - podobnie z tym
w tej osiedlano podobnych opuszczających wieś granat i wieś
Kajowych ze wsi w Karz. -

Wieża Czortowice była dawniej Siemowit, Krotenski,
z niej przypadała wroniej Karzoby 7.5.18 2ty. (M. 1828).
i Siemowitki. (M. 1828).

Daleszow. wieś - pow. Florjanka.

W polu Araburzym ślady emataryska - groby kamieniami były
 wykładane - maderdronu w nich byłto warze, żur kamienne i
 czerpy. Takie w polu na Perłacie i pod Motylką - i na Cha-
 chatorce. - Na śródziemiu pod kamieniami widać to wiele się
 dawniej znalazło było wiele kruszcow -
 Młota Wiskriwka (A 377 m. d.) - i druga upadła w polu w firmie.
 W lesie drka nad bregami Dniepru mają być dołki jeżowe mi-
 kające srogitki. - znalazłono tu również piłki rury - sliżo-
 wane topki kamienne i brzońce widać.
 Monastem ślady w polu Monaster zwany.

99 ✓

Daleszów. Daleszowa - Delaszowa - niesi
 gm. pow. Horodentka - powiat Czemlich - powiat. Tac. M.
 chalere v 3/4 m - gk. w miejsc.

6. Hrobom - orp 45^{XV} 38)

Berezka - " "

Sinowist - tana "

1. Luka - las. l. (45^{XIV} ~~XV~~ 32. nb).

" - orp. (45^{XV} 32 nb).

Quijster - zyka "

Luka - potok graniczny (45^{XIV} 32 nb)

ad 5. Perelata - orp (45^{XV} 33 nb).

2. Kriska - " " (45^{XIV} 32 nb)

Lokotycha - " "

Horotkie - " (45^{XV} 32 nb).

Monaster - " (45^{XIV} 32 nb).

Daleszów - cert. dr. S. Rozomy; Darszina. powiat. (45^{XV} 32 nb).

3. Dzwir - dr. zagr. (45^{XIV} 32 nb).

Wiskrinka - Δ (197'5) (377 met) (45^{XIV} 32 nb).

" - orp. (45^{XIV} 32 nb).

Mohyla - " "

Seredun Wiskrinka. - orp "

Kraina " " "

4. Hopani - orp. (45^{XV} 32 nb).

Szenkarka - " "

Żerebizka - " "

5. Wifrenka - " 45^{XIV} 32 nb).

Śnichalirka - " "

Kryzowate - " Kryzowate

M: 45^{XIV} 32.33.

Daleszowa 2.) - pow. Horodanka -

190

- Lutki potoka ujście do Dniepru (157 met.) (45 XIV 32 nb.)
Jar. przy ujściu Lutki (348 met.) "
Bregunivske Dniepru pod lasem Daleszowskim (366 met.) (45 XIV 32 nb.)
Barylianski monasteru slady (45 XIV 32 nb.)
Lelkutycha rybnik (368 met.) "
Mogilki pamiotkowe na Wiskivice Serejumi; pod Malyj Fr (45 XIV 32 nb.)
Kryje przy drodze do Kolanek (337 met.) (45 XV 32 nb.)
Za chrestom pole (45 XIV 32 nb.)
Kavarna na Chachalivice (45 ^{XIV} 32 nb.)

Dąbki - Dębki - wieś i gran. pow. Stowiszynski. 103

Na wzgórzu Chacholinka - wznosi się na wzgórzu Kładob - Kładobowicki
hrobek w śladach emigracji - mogiłek pomiarów - Niewiadomych
i wznosi się na wzgórzu Kładob - Kładobowicki. Wznosi się na wzgórzu
Kładob - Kładobowicki, najstarszy Kładobowicki - wznosi się
na wzgórzu Kładob - Kładobowicki.

Chacholinka wznosi się na wzgórzu Kładobowicki - wznosi się na wzgórzu
Kładobowicki - wznosi się na wzgórzu Kładobowicki.

N. 1569

Q

Ich bin b. Tammern. An demselben
für die Verpflegung, des
Bessern, zum
Aufwand des
den ich bin ich nicht

Belichen am 21. October 158.

Melzer

104

Dabki Dębki. wieś i gm. - pow. Horodenka,
 parafia Łiwnelica - paraf. Łai. ^{Michałowe 0 2/4 00} Łiwnelica - paraf. gkub
 w mijsen.

8. Wł. Paszkowce - orp. (45 XIV 32 mb).
 Wł. Koreshowego tam - orp. " Grzeszkowy Jan.
 Średni komy - orp. "
2. In dworem - orp. "
 Dabki - dwoi - za mur. 2 ps. agr. pałai. (370 met.)
 Starza dworem (365 m). "
 In Certunia - orp. "
4. Cerkiew - do S. Michała - paraf. (376 met) "
 Kozyliwka - orp. "
 Douki - " "
 Wł. Chresta - " "
 Propiust - " "
 Wł. Jurek - " "
3. Do Włchirezek Poncem - orp. "
 Włchirek - orp. "
 Dabki - orp. "
6. Włtyki Dabki - " "
 In Dabkami - " "
 Małe Dabki - " "
 Chachaliwka - " (wrgone 340 met) "
 Florb za chrestom - orp. wrgone (329 met) "
7. Wł. Kostynica - orp. "
 Dereżka - " "

av 9.

Kablouir-orp (45 XIV 32 nb)

Kadoburški herb-orp vojvode (327 met). (45 XIV 32 nb)

9. Kereliski-orp

Karvema na gorie. Nádvoj von Horvdenka sub lokalske
▼ jand auf einen Aufsatz (dem zwintem jufftem jand.
In in diesen Geyren - das arsten laigt ingefüß 1.
Nördn west lufan in Ort n Kaniowic) das von
D^r. Alth in J. 1850 ymraßman hufn mit 147 Weifen
vden 202'4 W. Stf. - (Gmelz Jufb. 1852 II 134.)

Karvema naterij de Olegomy Kozubovki: -

Mozthi pomiorone na Chatholince i Kadobie - "

102

Hosiowa Hosiowio, Fabry Olejowa szlachecka
 Olejowa ^{powiat} i prouta; paraf. Tasi. Hosiowka - 2 m.
 prout - paraf. gub. Olejowa Krolewska.

2. Picerary - osp
 Liskie - "
 Berestkie "
 Mlyniska - pstat.

1. Certkier - do fil. Polkowny Matthei Bwahuj.
 Karczmiska - osp.
 Sadzawki - " ; Karczma munt.
 Ogrody - "

3. Potola - osp
 Serebnij hony - "
 Fernie - "
 Jllewayka - "

2. Dwis - munt.
 Werch Monoplifure - osp.
 Spoud flamy - osp
 per miorach dragi - osp
 Wertebij - osp

4. Laniorere - "
 Zapile - "
 Monoplifure .

M:

Olejowa Kormorska.

Kormorski pow. Hrubieszka

108

Grota podziemna - według powstania ma być uszycana
pod Kormorską pod potok.

Łódź z przetrzaniem o niej prawi i dotąd nie odwarst.
ciężko jest zobaczyć (P. Stryka) leży pomiędzy składowi-
mi z Kormorską i Karmy ma w spudzie widzieć - rozróżnienie na
większej przestrzeni or pod Kormorską naturalnie nie-
foremnie przez wodę wyrobione

Paris am 29^{ten} März 845.

Stumpe

14
a

15
16
17
18
19
20

Krolowka 1124

Olejowa Krolowka ^{Krolowka} mylnie Krolowka olejowa
zwana wiec i gm. pow. Horodenka - p.w. Horodenka.
paraf. Dni: Oxernelica o 1/4 m., g.kat. i mijosci-

8. Karczmiska - osp
ofwepartki.
5. ofytor - Taka
1. Lajowka - osp
Ogrody - taki
Mlynarka - polat.
2. Huzniarka -
nad parami - osp
Dwoi - mm. 2 ogy.
Cerkiew - mm. paraf. i. Spasa.
3. Tyranowka - osp.
Mogitki - -
4. Telacy - puzo. (Gch)
" - kary. mm.
Olijniakie - osp.
" - stan
Fisone - osp.
olejowa - stan.
Haloub - osp

M:

102^{er}

Piotrow. Piotrow - nies igm. - pow. Horv.
Denka - portu Potole Stoty. - paraf. Taw. Chocci:
mier - o 1 1/4 m., ghat. u miyjuca. - (meta).

Przeszczon gminy:

1. Quicster - meka (45 XII 31 nb)
Gtembotta - las. l. "
2. Gota - vop "
Dusowicie - wy - partu. - vop. (45 XIII 31 nb)
okopy - vop. (45 XIII 31 nb)
Za Skupem - " "
Na Kopaniacko - karcz. dr. "
" - lesniczowka. dr "
- ad 8.
Dawicost - las. l. "
3. pod goia - partu - vop "
4. Danryca - vop. (45 XII 31 nb)
Stalworcki - karcz. dr. "
" - pny: 2. ch. "
" flawett. "
5. Miedry drogami - vop "
Czahory - vop "
Sianozycin - laska "
6. pod Kroyxim - vop (45 XIII 31 nb)
Lombrowa - las. l. (45 XIII 31)
In wieia - vop. (45 XIII 31 nb)
Grendy - stolo "
7. Stont - vop. "

(M. ~~XX~~) 45 XII XIII 31.

7. Cerkiew - Dr. Oryszewania P. muryj paraf. (45 XIII 31 ml.)
 Dzwon - mur. (45 XIII 31 ml.)
 Słupka - br. l. "
8. Na Burdejach - pryo. (Lina nad Dnieprzem) ^{2 pnie} _(45 XIII 31 ml.) ^{200.}
10. Słupka - pryo. 2. domu (45 XIII 31 ml.)
 Dąbrowa - pryo. (45 XII 31) Na Burdejach - Burdaje.
 Pióstron i Siekieryn episcopat Stefan Patocki wjens. brai Tom
 sli fundusiem na mejs kłortoroni Dominika awa w Polu
 ku - Elotyem (ob Polu).
 Okopy w polu enisurane (321 met.) (45 XII 31 ml.)
 Droga do przewozu w nowi Dnieprze (320 met.) "
 Dmiestru bregowisko na Koparniach (320 met.) "
 Góra Pióstrona nad rzek. (326 met.) "
 Jezioro na Kalnoskach (343 m.) "
 Okna na Dnieprze " "
 Krzyz przy wstajnej drodze z Isakowa do Siekieryn (345 met.) "
 Krzyz graniczny przy Krzyżu na granicy Isakowa (345 met.) "
 Jezioro w polu Pod Krzyżem (320 met.) (45 XIII 31 ml.)
 Bloto na Brzeczach (320 met.) "
 Skaliste brzozi nad Dnieprzem w lasie " "
 Przewoz na Dnieprze do Worystona - (174 met.) "
 Dmiestru Turysko przy przewozie w Dnieprze na Burdejach (174 m.) "
 Dmiestru Turysko przy przewozie do Nowi Dnieprze (175 met.) (45 XII 31 ml.)
 Lesniczowka w lesie Dnieprze (45 XIII 31 ml.) ³²⁰ met.)
 Dmiestru bregowisko na Stupie (319 met.) 45 XII 31 ml.)

114 ✓

Podwerbce: Podwerbce - wieś i gm. - pow.
Kłodzka - paraf. Mierniska - paraf. Fai-
chocimiec 1/4 mili, gk. w mieście.

9. Głogoziny - wps. (45 XII 32 nb.)
Douty gony - (D. Tuzie gony (45 XII 32 nb.)
2. Mliniany herb - wps. (45 XII 32 nb.)
Lob - wps. " "
Czardonya. " "
Holomyzore - wps. " "
Melowec - " "
Melivka - " "
Pizki - polotk " "
Derentk - (45 XII 32)
5. Zapadny - wps (45 XII 32 nb.)
Stare humnizore - wps. " "
Pod Derentkom - " "
Gornelnia - mur. w polu " (291 met.)
Plan za gornelnią. " "
4. Bichanka - wps " "
Floristanki - " "
Dudka - " od grominy Harnay pow. (45 XII 32 nb.)
6. Kolo wai - (45 XII 32 nb.)
Humnizore - " Humniska. " "
Cerkiew - mur. Wokresenka paraf. (312 met.)
Dzwoi - mur. " "
Dziester - gk. " "
7. Szilivka - wps Gleszoków od grominy Harnay pow.
In Dudka - (45 XII 32 nb.)

M: 45 XII 32. -

1. Łady - wpa. (45 XII 32 n6)
 3. Melinka - las. l. Milonka (45 XII 32 n6)
Podwólcie - jez. "
 8. Jez. górcinca - wpa. "
" - karcz. da. (316 mch) "
- Puda zelena w kulkach i okna de farbocarnia zolta czarna, waz. w
 kulkach wapieni -
- Burdela Ławna wpa. Kojantki pu lasach, ziemach (45 XII 32 n6)
 Na wozitkach - woz. na granicy z Mierniskami "
 Zrudtu mineralne wiscerane wpa. zelaziste przy drodze "
 Kamienie wtyńskie woz. "
 Gipsowe prktdy "
 Alabastrone prktdy "
 Wapińskie na kamien litograficzny przedkty "
 Stowidysore nad Dmictam "
 Stowidysore wole przy granicy Miernisk "
 wozitki na Stowidysore "
 Jarmy wpa. tak zwane burdela, w których waz. Koytu przed
 Ławna,
- Wozitki na Milowice wiscerane (wrepy) (45 XII 32 n6)
 Gwita wole przy Wozitkach - "
 Gwita dolina - zrudtu zrdone - przyrej Wozitki "
 Wyrzawca wole przy górcinca i ielekion "
 Ła górcinca wole wole "
 Stycen stawek przy granicy tygnocowickiej. "
 Wostery wole przy granicy "
 Cyganke gora "
 Pudzka potok wysylywa z Starney woz. "
 Stowidysore wole przy Cyganke u Douhony. "

Derecch ~~ad~~ Polina - pasci ktora pascyora pascyora Derecch.
do Dniestru (45 XII 32 mb)

Pod Mogily polce - ad granicy Lymanowskiej (45 XII 32 mb)

Derecch " " "
Kad Tute polce upadl Mogily ad granicy Lymanowskiej "

Lady - Lady polce " "

Lady zapadne " "

Dubniki polce osie ad granicy Ipatowskiej "

Orany las - las - (45 XII 32. mb)

Polce czarnocalki "

B. ilkowec chata pascyora w dolinie Derecch "

Mlyn nad Pielkami - " "

Zrodlo Pielki: - " "

Skady czarnonego piaskowca - " "

B rezonowka Dniestru do jezocka. rybnia - Krasnomy jura.
St. drewna Karbunata. (313 met). "

Okna na Stowynym (316 met. (45 XII 32 mb).

Dniestru kony Tarysko pod Podworbinnymi (170 met.) "

Mogily pascyora na Stowynym "

Zemia wyligi gromada ludzj w czasie emigracjiem przetworzoną z pu-
 stawien zjron i wapienia, wiecej wstronate - w nader urodzajac
 nie potrzebuj, nawozu. - i ulgity jelon wydzaja, w polach poroz.
 rzucane kamnyli - kate zjwone i wapienne przetworzaja, wie w
 waraz, ziemis

Nieo podrowna w pramyon bregu Dniestra, ktory tu enarony zakret
 tak zwana, dalka wroni. Bregu ^{stroma} (wroniote) w dzej stronie do 70
 metrow, przesade kladumatemu krotkemu tak madyon kaskadom.
 Po lenyon bregu w obrzbie wsi duka. breg niski - zalesznie w 2 metry
 wysoki - konytu Dniestra nader zweszone, zajmujc caloznie 70-80
 metrow, szerokosci.

Dworek ludzjony w niedzonym stwarie (1874) w Dzierzawye klydowalicy - budyn
 ki mielkore walzce wie - nad bregiem Dniestra - z agradu przesierany
 widok na doliny rzeki.

Po za dwozem jest Horodyszere, z ktorego widac ruiny zabudow.
 w Rakowem. Masi dotal widoczne ulady dawnego obwarowania
 nad stromym bregiem Dniestra - tu wachdowi otwartego. - w
 podwoy majdyona gtebotkim prawem podwuzet Derenck. Tra-
 dyce w tem Horodyszere niernojome.

Dwad bregu Horodyszera wygdzoda kaskadom - z pod podkadom wa-
 piemia erodo Piecka zwane. w opuda opstakuje erodo prisklowce
erowany w wilych podkadach tu wie madydowey - kadytu tu kony
 mady stromyck - powy klonon jest waly jedynklowony. - kony
 wie z podkadem Derenckim, opuda ujzicia bregu do Dniestra.

Sama podowryza Horodyszera zajmujaca do wazga jest calkion
 zawzona, wle erowone sarowone wiskorem i wniydzem bogtka
 mi wroniotej bony i jomazy kromem i wstron i prisklowce

wapieni, gipsu i Kremon.

Dolina mała przy ujściu Deszalki do Dniepru jest wara pnia
ktem granicznym między wsiemi Szalownem i Podwieskami.
szerokość około 40 metrów - parow-wozki, a bręgi strome
presto do metrów wysokości proste do Karłowatem dnem
widem nieco grabina, lipami, klonami, lauruzyn - innymi
krzakami.

Przy ujściu, wyżej, w dolnych warstwach bazyliki, widać
przekładę z piaskowca czerwonego, wapieni białych, Trupów
Kredowych - Wapieni białych z dolnymi, wylowce wapno-wy-
wane były waga, takie w kamieniu litograficznym, uregulnie
to co są, nieco kalamie zielonowatego. Kamieni wapieni
i woski wyrobione, to z piaskowca wapieni przekładach
zniechęca, tego się.

Tęże w ujściu Dalej pod górą, napotyka się mawitaro amoni-
siozych i adfuzorych brył kamiennych. Które to są roz-
maite podroby kamienia - Tęże wyżej tam parow-wozki
widać więcej niż się do ujścia są rownie, piaskowcowy
na którym jest widać widać Podwieska. Wrazie wiel-
kich Deszerek woda wstępuje przez kamienne parow-
wozki kamienia wapieni, wapieni i piaskowca bazyliki -
wzrostają, proste parow-wozki. Podwieska Deszerek który wód
ktem tego parow-wozki przepływa wyżej, więcej z całą wapieni.
gdzie w czasie prądku w górnych częściach parow-wozki
widać więcej, prąd bryłami amonitami kamiennymi.
Wyżej w górach jest widać, wyrobione, się z piaskowca
kamiennymi dwi silnie - zebryte i drugie mniejsze, okadwa

ju pomroya barywistku ju stronie Podwiesce. Wady, Antyjoz, wrytm de heskadu warzenia - nadaje sie bardzo przyjemny ustrala heskacie. - Tak przy stronie prorro jak i ju lewej Cifor „Kroskiej - zambrosz, wie w wyznaczonych Antyjoznych male dyty skry zottarej - usywaney de fast warzenia i biclenia scian pour soscian - Wskazie usygni tej skry pomiedzy warstwowi kredy - ubarwienia sciany barywistka, nicomiej przyrody m. dy usywaney - Ktore tu w kilku miejscach sie zambrosz - Kto zas wydobyciwa wedyz przy chemistroych zaleznosc ty procent zelaza wytyje - W wielu miejscach w miejscowen usywanym omyl tak usywan tu gipsaten zambrosz, wie Kule zelazne w zottawo usywaney obawdze, de 3 lub wiecej funtow wagi.

Gruda Dereńska usy prowadzen was w stronie Horystanski - z Kto pa. owym usywanym nadat pour de miost Dereńska de Dnicetom wytyje. Gruda de usy an graminij Lymawowa - w kilku Humnieszem usywan sie Dereńska zottawo. Kto przyrody, tu prorro cym ora gtybory i w. usywanymijory przepelniony usywanego Kroskiej i obty. Usywan gtybory usywanym ju barywistkach. Po nad tem prorroem od strony usywaney lery wiec Podwiesce, prorro zyczna guparowichat.

Cerkiew Prorowiana usywan z obronowaniem (punktem) Chaty jak w Lymawowie z prorro leiadym wygnem - an bity obielone, z tyln i usywanym usywan na zielono obielone. usywanym wytyje. - Zygrody ju wiecej usywan usywan przyrody obielone gtybory lub przyrody Karmionem, gtybory usywan, i usywan usywan. Guparowice usywan dwocy usywan - jest kilka usywan - usywan przyrody jak w chemistroych - tyln usywan usywan, Kto de tu usywan, Dereńska i usywan.

Bradybot. - Midea: - Midea:
Blirne "

✓ 118.

Podwiesze gmina prawie tu same co i Chwila
miana - miejscami ustroniate - pomimo tego
stopy słońca wyją - w polach porośnięte
kamysli' zjadane i tak lub wyprzeżdża - podobna
rozjaśn. w zryny ustroniam

Horodyszcze nad Dnieprzem

Dziegie gony od

Stumirsk.

Horozna - i' Mogiłki' przy granicy Me-
zwicki.

Gmina w dolinie zwęto przy Mogiłkach -

Wywarow przy górcim Siedliskim -

Ła górcim -

Rudka Ła od granicy Harasymowa -

Gemborka Ła granicy Harasymowskiej

Styren stowek przy granicy Lysarow-
skiej -

Werdopy przy granicy Lysarowskiej -

Cyganka gony przy granicy Lysarowskiej

Rudka podk. - wyprzeżdża z Harasymowa

Storzetarka między Cyganką i Dziegie

graj -

Pod mygaj, i Kistub - od granicy Lyma-
crows.

Lady - od granicy Lymaeronsku,

Lady. Zapadne - od granicy Lymaeronskiej

Dubniki od granicy Ipatkowskiej

Milowce (Melinka) - i Wasny Las -
i potok z pod Wasnego Lasu.

Dereńskie pole i potok, jetyżni na Bit
Kowce góra potoczenia i Picetti góra
młyn.

Podwercze wres - pow. Horodyska
 potoczona na po prawym brzo. Dniestrze -
 od strony wschodniej - który tu znaczny zakręt
 czyni - brzozi wzniosłe po prawej stronie
 i nader strome z pokładami piaskowca czerw
 wonego okrapają tu koryta Dniestrza. Klony
 brzozi po lewej stronie na teryt. wsi Lelka
 są ~~wzniosłe~~ wzniosłe tylko nad szańc wysoki -
 gdy po prawym do 20^o stronie spadają.

Po za dworem jest Horodyszczce, korespondują
 ce z ruinami Rakowca - Nowi ona doty
 ślady widoczne dawnego obwarowania ~~z~~ nad
 stromym brzoziem z ~~jedną~~ od ujścia Dniestrza ad
 potoczny potoku Derenk - Derenok. - Trzyty
 o tem Horodyszczce wiadome, z pod tego
 Derenk Horodyszczce, powstaje ~~z~~ tego po spadach kora
 kami - wypływa w kottinie potoku Derenok.
 Zwiasto Puzka zwane wyłobowajase się z warstw
 kamienia czerwonego - Same piasurysza Horodysz
 czce urywana ~~z~~ wzdłuż na połe zarzuca jest
 kamyczkami i wielkimi bryłami rozmaitej barwy
 czerwonej, brązowej - i czarnej formacyi piaskowca
 wapienne gipsu, koreny. Dolina przy ujściu potoku
 Derenok do Dniestrza jest ona punktem granicznym
 między ziemią Szablowem, Podwerczami - jest tu

Do Kilkkanasie swoim szczytu - a brzozi stronie
powstać mui grabami lipami lasowym, Klonina,
innym krajem sa, do Kilkkanasie szczytu wysokie
Tam dalej pod górę, zwiera się dolina Dereńskie
u dołu brzegiem wystają, czem się zwracają po
Kłady piaskowca czerwonego, po nad Kłonym wystają,
mwine wznoszą wapienia i gipsu - wapien także
wielki - na wierz Kłody zformowane i matych brzoziach
Kach jest nader czyste i dąże podobna, biało fiolet
bista, i delikatna, kasie,

Przy ujściu potoku do Dereńskie
jest młyn i pownierkane miedziane rowane
a potok ten wleczący, w szerszym porowym, napotnia
nym rownie rozmiatły kamieniem - stanowi
widać się, się, nim z górą nadol. stanowi granic,
miedzy Jszkolem i Podwieszkiem - Dalej
Dereńskiem pod górę napotyka się, małego narwie
swomych i wstępujących z brzegów białych kamieni
czerwonego - a woda spada jak po Kaskadach - po
agromnych płytach białych kamieni - potoczek czem
rowe matye - w rowy muijczami zakłoni na dół,
szczytu - Powyżej nieco wzdłużpada - jest rowka w
dobywają, ca się, z pod czerwonego kamienia
dwa silne - a woda, białej, umarowa, za rezerwa,
wyrwa się, dawniej nie dwoje do warzenia chlebny
z Kąd nader przyjemny nadaje smak, kasie -
Obadwa rowka białej z białego kamienia.

120
Nicoa wyżej po ~~przez~~ lewym wjeździe "jednym"
miejscem formacja okryta zoty - wrywaną i farben
stwie - w wasz küh smugach powiedzy waztwaru glinki
i kbedy - dalej da po staro kamien kazy waztwaru drayc
mowne jzłtady rudy czerwonij - dajacej dytko 17 pro
centow zelera - widny prob cyniowych -

z tab. der neu. mapie geologischer Analtz. - Geologische
Ubersichtskarte der Oesterreichischen Monarchie -
Bearbeitet von Franz Hauer. wiedeń. jener K. K. Geo
logische Reichsanstalt - potam jeat jako formacja
gipsowa -

W piactwaru czerwonymyngi gipsowa enahodna
wie kule - w zottawa - czerwony obwodzie -

Ninny Podwerbie ca, Alibolka od południowej
strony przy granicy Starosymonia -
Humnie w całości i od granicy Mierwick
Horistawki południowo wschodniej przelazł
parowozem Doremka i górę ca, zwana

Melitka czyli Melonice od strony południowej
i zachodniej przy granicy Isalowa i Zymarowa.
Doremka przelazł wytyczona na granicy Isalowa
Zymarowicza wytyczona z Melitki melonickiej, pływając
dalej ku zachodowi przez pola głębokiej czołmaki
wiecej doliny, czyli parowozem, po nad który ca, pole
chłopskie w drodze Horistawka - w Nowe
Humnie ca, ulica ca, zwana ca, południowo ca,
parowozem ca, głębszy i romantyczniejszy wyjazd
w stronę kamieniarzy - po nad tym parowozem od
strony zachodniej leży wieś Podwerbie, parowozem
ca, gipsowa chata - Cerkiew drewniana nowa
z oknaami animum parowozem - Chata jak Zyma
ca z podła bielone wypraniem a z tyłu, od
strony ca, na zielono - melonicko wyglądają -
chata po większej ca, głębsze chłopskie murki
z gipsowej wypraniem i kamienia okna -
Gipsowane ca, nowa, dobra maza - chata jak Chocim
ca, tyłu przy ca, wewnątrz - Doremka i serdak.

152

Podcryska - wieś: gm. - pow. Horodenka.
 pow. i paraf. Par. Horodenka o 1/4 mili; - paraf.
 zka w miście.

1. *Grachow las wielki* - las. l. 45 XV 33 - 46 XVI 33. 26).
2. *Smieszow - rzeka*. " "
Chrepowa - orp (45 XV 33 26).
3. *Za pańskim Lanem* - orp "
4. *Flakimorka* - orp 46 XVI 33 26
Kadub - " "
Koto janku - " "
Lopota - " "
5. *Panki* - " "
Koto jadu - " "
Konopliowce - " "
Grachow las maly - las. l. " "
Czerwonka hora - orp " Czerwonka gora -
Pietryczyny - jezys. " nad Dniestrem (46 XVI 32. 26)
6. *Widorka* - jezys. *Wydorka* (45 XV 33 26)
7. *Demerynka* - orp " Demerentka.
Pod pieczora - " "
Tontay - " "
od Semiatrowskiej drogi - orp. " "
Za pańskim Lanem - " "
8. *Pański Lan* - orp. " "

M: 45 XV ³² 33. - 46 XVI 32 33.

8. *Polovyska - potok* (45 XV 33 - 46 XVI 33 n. 6)
Dvori - mur. zaga, (46 XVI 33 n. 6)
Cerkiew - mur. - paraf. - S. Michala, "
Za Cmentaryem - vrp 46 XVI 33 n. 6)
9. *Podurnits - vrp*, "
Sredny herb - "
Makarijev haj - "
Gzahornits - vrp, "
11. *Za Tondry -* (45 XV 33 26)
Popova dolina - vrp "
12. *Tury - vrp*, "
Gniluzhka - vrp, "
Trudulewa - "
13. *Bastizhka - a Bastirka Baskitka*, (49 XVI 33 n. 6)
14. *Herb Hornovetsi - vrp*, "
Crakov Crakov - lesok nad Dniestrom
das maty)
Nad do 800 metr. Duzi - lesku Crakova
Mogutki na Bastirce Myserie
Koryz pry dvire na Czerwonu gora (272 met) 46 XVI 33 n. 6)
Potavyska potok uisce do Dniestru (148 met) "
Dniestru Vorysku pry Potavyskarni (148 met) "
Czerwonu breg Dniestru (272 met) "
Pry Siemakovskiej dvire vgoru (288 met. 45 XV 33 n. 6)
Mlyny za vsen nad Potavyskarni (46 XVI 33 n. 6)
Makarijev haj - vgoru 315 met.
Tondry vgoru nad Popova dolina (330 met 45 XV 33 n. 6)

122

Dolina Potoczyńska pod Jontarami (272 met.) (45 XV 33 nb)
Wzgórze nad Popową doliną (325 met.) Koryc (46 XVI 33 nb)
Popowa dolina (297 met) "
Świernałki herb cyph. Potoczyńska Δ (336 met, 176 6) (46 XVI 33 nb)
Młyny dwa we wsi na Potoczyńsku (46 XVI 32 nb)
Mogila na granicy Horodnicy "
Mogila i mogilki pomiarowe na Czerwonej górze (46 XVI 32 nb)
Mogilki pomiarowe na Bałkach Bałkach "
Mogilki " na Kowalce (45 XV 32 nb)

Ob. Polowyjska Estrakt tabulerny

Horodentka

- Peredywanie wiew - 1
- Horodniewa " 1
- Lukhor " 1
- Lukocin " 1
- Olesza " 1
- Dziwienykyki rodzinat
- Horodniewa wiew 1
- Misyjonarze w Horodence 1
- Kojon dobrn 1. 9.
- Trembonta " 1-9
- Trachin " 1-9
- Jabtonwi wiew 1
- Suchortan " 1
- Mwista " 1
- Celejon } wiew 1
- Czelejow }
- Szowryczel dobrn 3-9
- Padrizzon " 3
- Rycerw " 3.
- Stumawe starostwo 6. 9
- Olozanka casie dobr. 6.
- Senceraso wiew 9

1782. Lemberger Subernium nahaid an das Katorrykier
 Extradunt aim Wawordung, ubei die untaspijsten Prae
 gantions Alaym die zum Dominio Polowyjska
 zafewigmu Caspogaminidru die Horodentker R.P.
 Misjonarien als Gammelborigkeit. (22 Nover 1782.)

124

Próbacie wies' i gm. - pow. Nowodienka. - Suwmiy' Praba-
bin. -

Mogutki pomiszczone na Kpedu Kraglate - i na Muraszowie, i
przy granicy Babinia - pod gora Babin -

Tu często wydobycia, piły kamienne z dawnych gósbunick. - znowidza
na przytem kamienac miedzi, sielickie, kamienne udkowane - igły brzo-
zowe szpilki pierocienie z drutu miedziutowane

Podarria u bacie - Probacie - sa miedzy wstecznami -

~~Presented to the~~ ~~Library~~ ~~of~~ ~~the~~ ~~City~~ ~~of~~ ~~London~~ ~~the~~ ~~11th~~ ~~May~~ ~~1871~~ ~~via~~

18 April 1871

Amment 15h

191

4442
1100.

Genl. Vignay Du 12 April 1897

V. deat Luffeldung.

J. deat

Prababin. Dries i gm. - pow. Horodenka - pouta.
paraf. Vai: Horodenka o 1 milz - paraf. gk. Strojere.
Prababin -

2. Kiermizka - polak (49 XV 34 - 50 XVI 34 n6)

Touty - osp. (50 XVI 34 n6)

Dvorok - umr. "

Kiermizki - osp. "

Kraglak mwa Dvoroka. "

Muraszka - " (49 XV 34 n6)

Mozitki jwiozowce na Kraglaku i Muraszce (50 XVI 34 n6).

Kryzi przy dwie do Strojera (286 med) (49 XV 34 n6)

Okna w polu Touty (307 med) 50 XVI 34 n6)

Okna na Kraglaku " "

Okna w polu Muraszka " (49 XVI 34 n6). mima -

1655 2 3 **Obwieszczenie.**

126

L. 1622. Dyrekcyja galicyjskiego Towarzystwa kredytowego ziemskiego obwieszcza niniejszem, że na podstawie §. 63 Ustaw, kapitał 9792 zł. 38 ct. w. a. listami zastawnemi, z większej sumy 10.000 zł. w. a. na hypotekę dóbr Probabin w powiecie Horodeńskim położonych, W. Pana Jerzego Jakubenz, własnych, z tego Towarzystwa wypożyczonej z dniem 1. Stycznia 1874 jeszcze pozostały wraz z odsetkami i należnościami podrzędnemi, właścicielowi tych dóbr wypowiedziany zostaje, z tym dodatkiem, ażeby w przeciągu sześciu miesięcy takowy pod rygorem egzekucyi, mianowicie licytacyi dóbr hypotece podległych, do kasy Towarzystwa kredytowego ziemskiego był złożony.

We Lwowie dnia 21. Kwietnia 1875.

Wysoką wartość dla cierpiących **Liebiga Extra**

Proszę mi przysłać jak najrychlej 36 flakonów pańskiego Kumys-Ekstraktu, ponieważ spostrzegliśmy po dziewięć-dniowem używaniu takowego znaczne polepszenie u naszej córki, a zatem kurację dalej kontynuować chcemy. Osłabienie, które się codziennie a szczególnie wieczorem objawiło, usunęło się zupełnie a chora wygląda także znacznie lepiej.

Józ. Eisenkolb,
starszy nauczyciel.

Broszury Dr. Weil udz

Cena jednego flakonu wraz z opakowaniem nie mniej jak 4 flaszek. — Przy zamówieniu waż pobranie pocztowe do Austro-Węgier i

General-Depot von Li

Berlin, Friedr

NB. Lekarze naszego zakładu gotowi są udzielić kuracje, udzielić dotyczącym chorym szczeg

W interesie publiczności jesteśmy gotowi do wszelkich ustępstw. W interesie firmom.

129 ✓

Rukowice, Średniej Hutyłowi - wieś i gran. - paraf.
 Hordienka - paraf. Taci. Cernelica o 1 1/2 mili - paraf.
 wtn Nierwiska - paraf. gk. w miejscu. -

1. Langozere - wsp. (45 XIII 32. 26)
- Hustynce - " "
- Hrebla - " "
- Hochiliv - powiat (45 XIII 32. 33 26)
- Skarierinstki - " (45 XIII 32. 26)
- " - wsp. "
2. Zakta - lno. l. " Zakta - na majie -
- Kornionka - wsp. "
- Dniepter - rzeka "
- Semenowka - powiat "
3. Porowinstki - paraf. "
- Mokhytki - wsp. "
- Wielki tan - " "
- Cerkiew - mur. S. Demytora paraf. (45 XIII 32. 26)
- Dwór - mur. z p. ogr. (45 XIII 32. 26)
- Ogrody - pag. "
- Gorzelnia - mur. "
4. Kowalichy - wsp. "
5. Seredne hruz - " "
- Foto drogi - " "
6. Rudka - " "
- Mlin - " "
- Karczki - " "

7. Mershin'skii - osv. (45 XIII 33 nb.)
 Chirnitska - " "
9. Shodilov - tscha " "
 Orachy - osv " "
1. Rakovice - - (45 XIII 32 nb.)
 Laksenitska pravo.
 Povvaliny zarokku na poldniovoy tscha klomu vsi - (45 XIII 32 nb) (291 m)
 Horianka vysocyna nad Dnicetrom pr and vsia " "
 Za Horianka, - cressi vsi. (45 XIII 37. nb) (20 chat)
 Semenovskie wgora. " "
 Kochanka - lusch. maty " "
 Altyny dwa. nad Semenovskoy, pr
 Wapienne skaly na bogoritskakh Dnicetrom " "
 Kamienie cressone, Simborselskie " "
 Gipsowe potvady. " "
 Kaplica na cmentarzu. Tac: " "
 Siktwa chatowa " "
 Pierwaru medalchu zarokku - " "
 Lwie }
 Na Horiance cressi vsi (24 45 XIII 37. nb.)
 Zaklad w gorze w lesie (244 met.) " "
 Mogilki na chetwre rakow (320 met.) " "
 Wopiec graniczny z kurtynowem (323 m) " "
 Chetwre wsi bogoritska pr and vsia. (322 met) " "
 Wgorze w polu horodnuchy (323 m) " "
 Okna na horodnitskakh " "
 Okna na trachach (321 met) (45 XIII 33 nb.)
 Trachy w gorie (321 met.) " "
 Piernitska w polu na dnyy zrazu Skarzynach (320 met) 45 XIII 32 nb.)

Wodogród z przed zamkiem dawnie istniał (45 ~~XIII~~ 32 ul.)

130

Paszkon - wieś i gm. pow. Stordenta. -

137

Stady mogiłki poniższe w polu pod Czahorem - i w polu Wiesz.
Nirwanem. Na Dórkach w polu wykopano żelaznej blachy miedzianej,
na Kortadzi pniekora i Trisz brzożona - kamienne sprzęty tu widać
wyobraż. -

44

Löbligob S. S. Karl. Erbimpherss Obed in Dobromel



~~In dem vorgenannten Grundbuch mit Metron unter No 49~~

am 28^{ten} April 800 ymmermehr Grundbuch
bancus sine yungob Gul und Gist
unwiderfahrn fut so unyngob am puer
Anfuehrer mollen ditto mungobancus
manit ipse sub gure Erbimpherss
purer unwiderfahrn Erbese und
Erbimpherss yndereit unyngobancus
folg im ymmer Erbese bild unyngob
liff und fuill unyngobancus mollen.

Metron am 12 May 800

Karl Obergross

Rusky kon. Hrad i grn. - mylni Raverkov zvan.
pov. Horodentka - povn. Horodentka - paraf. Vai. Mi.
chalice - gmet. Olejovna Kivlenka -

- 5. Za dvorem - vrp. (45 XIV 33 a b)
- " " " " "
- 1. Za selom - vrp. "
- " " " " " Δ (mageta), Cechor. Cechor (186'2). 356 met) (45 XIV 33 a)
- Husentki - vrp. (45 XIV 33 a b)
- od popimotkoho slavu - vrp. "
- 2. Douhy - vrp. "
- 3. Od vlivnshiego - vrp. "
- Dvvi - mnt. "
- slav dvoretki nad Cermiara. (298 met).
- Cerkva - dr. S. Trojny - fil. "
- Konopliska - vrp. "
- Mlyn przy stanic "
- Jeriorsko pod Cechorem v pulu "
- Jeriorsko ve vsi -
- Kaverna przy druzce Turnackij (320 met). "
- Okna v pulu za Dvorcem (348 met). "
- Okna v pulu Konopliska (326 met) "
- Mogilki pomorovane v pulu pod Cechorem i na Wescenkach...
- Cermiara putok pruplyna vrdkiem vsi. "

134
Pepuzynice nied' i' gorn. pow. Horodenka.

Mozitki promiennice w lewie Lasowola, i na polu Siotka, Drahem,

Ciachorce i' na pastwitku Haj-nyli Saj-

W polu Opik-nyli Opak był dawniej ogromny kamień - nie sąwony
o którym wiadomo że go diable przymiali z Łalchick stron, i tak owca-
mili że go wielki mi mogły upuścić. Nie wiadomo gdzie się puścił-
z takiego innego kamienia wydobywano ten sameż kamień, onoty
wie z kliny i' inne narzędzia -

W gaju pastwitku przy kopaniu wron zalediono przedtety. -
mniejszą siełkierką i' narzędzia kramiennych okreston wron. -

Wronki bronrowych rzery wronu ten wyonija - baki wrony, kolonyki,
wisiołki - szpilki - zapinki i' monety reymskie. -

Drugi sz, Pepuzynice nad Dniestrem w Bukowinie - w rumuńskieg
repszynice - strony brzo

Nr. 3007.

L 357

prosp. d. 17 mai 1850.

N. 259

Se. S. K. K. Minister des Innern in Warschau

Mit Bezugnahme auf den vorliegenden Bericht vom 15. März 1850 Z. 391 wird
1. demselben im Auftrage der Kommission der k. k. polnischen Regierung in Warschau
sein Kommando über den für einen Zeitraum von 3 Jahren zum
Erhaltungszwecke bestimmten Bestand von 47 St. 2000 Tsch. 2000 Tsch. 2000 Tsch.
den St. 2000 Tsch. zum Kaufmanne übertragen.

Se. S. K. K. Minister des Innern
Warschau den 17. Mai 1850.

Krasny

1851

Република. Република. - вил: гора. - под
Гордентка. повта брелка - панф. Ви. Мидат
ре у 1 миле - грат. Дибки. -

ад 1. Лавреста - јаст (45 XIV 31 нб Лавреста -

Лутка - полатт. "

Днифтер. гекка. "

1. Середи - осп (45 XIV 31 нб)

Могута - " "

Орхор - " "

Тамбори - полатт. "

Лавреста - лас. л. "

2. Шиты версеп - осп. (45 XIV 32 нб)

Та дорочка - " "

Донки - " "

Сирка - " "

4. Окоп. - " "

Мугара - " "

3. Лутка - " "

Шуг - јастр. "

Сербин - др. фил. С. Мидата. (45 XIV 32 нб)

Дворетт - др. (45 XIV 32 нб)

5. Јалие - осп "

Опитт - " "

Сланвјетти - осп "

M: 45 XIV XV 31.32.

Ціахор, Цыхор
Лазарівка (оргошце) (353 мет.) (45 XIV 31 н4).

Дністеру Торшці пры уьіан Іваньковска (157 мет.) (45 XV 32 н4).

Лазарівка - Лозівка втрон у Дністрі 156 мет. (45 XIV 32 н4)

Барви на Іваньковска протокіи. у лесі (265 мет.) "

Іваньковска Іваньковска 356 мет. (45 XV 31 н4)

Мозеткі сумішчине на Дубіи, Івці, Гайпіві і на Іваньковска.

138

Semenowka wieś i gm. pow. Horodenka. -

Mogutki promiszczono nad Białą - na Kowtuchach i w polu Kier-
mieści. -

Na Kiermieściach wyrost w 1803 r. Top. Kowciutrapa - i znalazł przy
nim naszedzie w Kortacie harkla - niby Keleryk i szpilki, bronionka na
calki Stoni Angosii. Byłoby jeżure więcej co szukał, ale miał wstrach -
zagruszył na powrót Kowci, i Stugi erao w Kowci wie niemowit - dopu-
stow przed wzmianką objawit do Kowci - w Kowci w Kowci i gro-
bem, tere jni niemowit miejscem natrafic. -

1731

D. R.

№ 4566
850.

Apr 2 1808.

Certificat

Beim besondern Bewußtsein, daß ich, nach einem öffentlichen
 k. k. General-Edikt, durch welches mittelst Gütern
 etc. 21^{ten} November 1850 z. 4200 realen mit dem Spiel
 Licenzverordnungen wegen Konzessionen etc. in
 Wieliczka besondern Anzeigen für die Provinz - in
 dem k. k. böhmischen Lande, in
 dem k. k. böhmischen Lande, in
 dem k. k. böhmischen Lande, in

J. R.

Magistrat Wieliczka am 12^{ten} December 1850.

Chiemers
 Wawrzyniak

142

Semenówka. Dwór i gm. - pow. Horodenka.
półta Nierwiśka - paraf. Tac. Czerwiec u 1 1/2 m.
gł. Rakowic.

1. Horniówka - odp. (45 XIII 32. nb).

Łady - " "

Ładne hony - " "

ofrow - " "

Ogrody - " "

Biła - potok (45 XIII 32). Biła.

Semenówka - " "

Cerkiew - dr. nr 1872 zbudow. J. Paraskewi. (45 XIII 32 nb).

Dwór - (45 XIII 32 nb)

2. Stuzie hony - odp " "

Seredne - " "

Koroliuchy - odp " "

Koroliuchy na pyśka - odp " "

Konoplyweze Olewa - " "

Bierniczki - odp " "

3. Szarinioki - potok " "

Lianowicja - odp. (45 XIII 33 nb)

Żnyła - " "

Silawa - strumyk " "

ad 2. Olewa - " "

Semenówka ob. opis przy Rakowcu (Stow # 26 / 1875)

Młyn Fry nad Semenówką, potok. (45 XIII 32. nb).

Parow nad Biłą, Biła. (272 met.) " "

Brzeżowiska nad Biłą, (310 met.) " "

Kryz przy drodze na polu Horniówce (310 m) "

M: 45 XIII 32. 33.

Крестъ при дворе Стрѣльцкой на Воробьиныхъ (326 мет.) (45 XIII 32 мет.)
Орна на Воробьиныхъ (324 мет.) "
Крестъ граничный Кормова Семёновки. Пашовки (299 мет.) "
Орна на Англий (295 мет.) "

Для монографій мѣстностей въ Галиціи.

(Изъ матеріаловъ, собранныхъ В. М. П.)

1875
Раковецъ и Семеновка,

села Коломыйского округа въ Галиціи.

Село Раковецъ при самомъ Днѣстрѣ положенное, протягается вдоль рѣки на узкой равнинѣ. Основаніе его относится въ самую глубокую древность. Что оно 1657 г. существовало, о томъ свидѣтельствуетъ надпись, находящаяся на развалинахъ замка Раковецкого; не меньше записъ книгъ метрическихъ съ 1688 г., какъ и документа, относящіяся до эрекции здѣшней церкви. Село, подобно инымъ мѣстностямъ нашего отечества, во время нападений Татаръ, Турокъ и Волоховъ, страшными претерпѣло разоренія, то посвѣдчаютъ, кромѣ развалинъ замка, исторія и преданіе народное. Еще и теперь на поляхъ Раковецкихъ, вблизи замка, откопуютъ различнаго рода вещи изъ временъ нашествій ордъ татарскихъ, такъ и, пр. монеты, снаряды, различныя оружія, какъ мечи, луки и пр. Послѣ отшествія Татаръ и по успокоеніи страны Галицкой, именно съ времени присоединенія галицкой Руси къ имперіи австрійской, особенно же отъ 1848 г., стала значительно процвѣтати добробытъ села Раковецъ. Нынѣ, какъ обстоятельства намъ живо представляются, можно сказать, что народъ въ своемъ матеріальномъ положеніи весьма бѣдный; опустошенныя хаты господарскія, недостатокъ скота и земли, по большей части запроданной жидамъ, явно свидѣтельствуютъ о паденіи добробыта господарей здѣшнихъ, межъ которыми

состояніе бѣдныхъ черезъ большую половину превышаетъ зажиточнѣйшихъ.

Къ Раковцу, яко приходству, присоединенъ приселокъ Семеновка.

Село Раковецъ, какъ сказано, положено въ долину при р. Днѣстрѣ; небольшая часть его спочиваетъ на холмѣ, возносящемся противъ Днѣстра, такъ названнаго Горянцѣ, и больше 20 хатъ находится въ лузѣ за Горянкою.

Семеновка не отстоитъ больше какъ $\frac{1}{2}$ четверти мили отъ села Раковецъ и положена при маломъ потоцѣ въ котлинѣ межъ двома горбами, вдоль котораго потока хаты протягаются и почти соединяются съ хатами Раковецкими, именно въ лузѣ находящимися, еслибы зданія скарбовыя двора Раковецкого не творили предѣлъ.

Оба села (Раковецъ и Семеновка) спочиваютъ въ котлинѣ; чудесный видъ представляется изъ холмовъ приднѣстрианскихъ; чужесторонныя называютъ Раковецъ другою Швайцарією.

Границы Раковца и Семеновки: отъ юга Незвиска, отъ сѣвера Корневъ, отъ востока Олѣва, отъ запада Лука. Отстояніе тѣхъ сель отъ окруж. города (Коломыя) 6 миль, отъ староства повѣт. Городенка 3 мили.

По новѣйшему помѣру выносить просторнѣ земли села Раковецъ купно съ дворомъ 1600 морговъ, изъ того припадаетъ на громаду 1000, а на дворъ 600 морговъ.

Въ Семеновцѣ 1100 морговъ; на громаду 900, а на дворъ 200 морговъ. Грунта раздѣлены на морги, изъ которыхъ 5 морговъ становлять пѣшое, а 10 морговъ паровое поле. Орного поля

въ Раковцѣ есть 1600 морговъ; орного поля въ Семеновцѣ 900 морговъ.

Лѣса тутъ весьма мало; маленькій запустѣлъ лѣсовый, названный Коханка, принадлежитъ двору.

Въ приселку Семеновцѣ находится нѣсколько млыновъ надъ потокомъ. Въ Раковцахъ находятся только 2 млыны. На Днѣстрѣ нѣтъ ни одного.

Почва мѣстности урожайна, она принадлежитъ къ оной Богомъ благословенной земли Покутской, которая при мѣрной управѣ все родить сама въ себѣ. Что до формации есть высокоположена (galizische Hochebene), а наибольше пригодно ея почва на пшеницу, жито, кукурузу, худшія кусни засѣвають овсомъ, но она все въ состояніи родити, что только посѣется. Управа тютуну и бураковъ съ каждымъ годомъ поднимается межъ здѣшнимъ народомъ. Береги приднѣстрианскія секундарной формации имѣютъ въ своей внутренности гипсъ, который изобильно въ жилахъ вапняннаго камня находится. Въ великомъ множествѣ обрѣтается твердый камень червонный (rother Granitstein), съ котораго хорошія выдѣливаютъ плиты, которыя потому на тротуары продають въ мѣста. Различна есть и почва здѣшней мѣстности. Такъ какъ дальныя поля Раковскія и Семеновскія черною землею отзпачаються, такъ почва надднѣстрианская есть опять червонная, но про то все въ изобиліи родится.

Число робочаго скота весьма малое, къ чему наибольше причинились неурожаи послѣднихъ годовъ; въ слѣдствіе того газды много худобы выпродати были принуждены, чтобы только свою жизнь спасти отъ смерти голодо-

вой. Въ обоихъ селахъ число роговаго скота заледва будетъ 300 штукъ, а коней 150 выносити. Невеликое число овецъ и безрогъ, которое вслѣдствіе продажи грунтовъ господарскихъ, какъ и вслѣдствіе тѣсноты пасовиска громадскаго съ каждымъ годомъ уменьшается, мало првчняется до улучшенія добробыта народнаго. Въ сравненіи до прежнихъ лѣтъ и благого состоянія нашего селянина, теперѣшнее его положеніе смѣло назвати можно нужденнымъ, ибо происходящій изъ неурожаа недавнихъ 3 лѣтъ недостатокъ убольшаетъ великая дань, а отъ того наибольше отчаяніе и неохота къ труду.

Климатъ мѣрный, частыя мраки изъ Днѣстра дѣлають воздухъ нездоровымъ для людей.

Церкви: 1) въ Раковцѣ, 2) въ Семеновцѣ. Храмъ въ Раковцѣ въ честь св. В.-мученика Димитрія, прежде деревянный, погорѣвши, цѣло обновленный 1857 г. изъ камня и по греко-восточному вкусу, крестообразно созданный стараніемъ бл. п. приходника Іосифа Кобринскаго, иждивеніемъ громады и помѣщика мѣстцеваго Каетана гр. Левицкаго. Церковь въ Семеновцѣ погорѣвшая, отстроена 1872 г. и благословена.

Касательно церкви въ Раковцѣ вспомнути подобаетъ, что обновленный каменный храмъ внутри иконостасомъ снабженъ, съ иконами изъ Монахіи. Замѣчательна тутъ икона Пр. Богородицы (жертва г-жи Дверницкой, переданная о. Софрону Витвицкому, тогдашнему приходнику). Дотація церкви въ Раковцѣ и Семеновцѣ состоитъ изъ 80 морговъ грунту церковнаго, до чего царская казна доплачиваетъ 180 зр. а. в. Кромѣ храмовъ русскихъ есть на кладбищѣ лат. капличка,

создана давнѣйшою властительскою Дверницкою, гдѣ же купно съ мужемъ спочиваетъ.

Дотація учителя въ Раковцѣ выноситъ 108 зр. 80 кр. а. в., 2 саж. дровъ, 624 квадратныхъ сажень огорода и 12 корцовъ сѣва различнаго рода. Школа заведена 1866 г., числила до 30 учениковъ. Въ Семеновцѣ школа еще новѣйшей даты и имѣетъ 15—20 учащихся.

Памятники слѣдующіи: Замокъ стародавній, якъ надпись надъ замковыми воротами повѣдчаетъ; постройка того же началась въ 1657 г. черезъ якогто польскаго вельможу Бѣнявскаго. Въ время татарскихъ нападѣвъ, за владѣнія Іоанна Собѣскаго короля польскаго, имѣло произойти великое сраженіе между гордою татарскою а Поляками на поляхъ выше замка, въ которомъ татарская дичь великую понесла потерю черезъ совокупный нападъ замковой залого, якъ и войска польскаго, прислѣвшаго изъ табору подъ Чернелицею въ отсѣчь притѣсненному Бѣнявскому, запершомуся въ замокъ. Наибольше же причинился въ дѣлѣ освобожденія залого, до крайности приведенной, одинъ смѣлый Ляхъ, котораго имя неизвѣстно. Той же спустившись ночью черезъ окно понадъ покатую скалу въ рѣку Днѣстеръ, перейшолъ тую, и такимъ способомъ донесъ польскому войску, коло Чернелицы лежащому, о нападѣ татаръ. Часто встрѣчаются могилы полями всюда порозѣванными, въ которыхъ, по народному преданію, тѣла убитыхъ имѣютъ спочивати. По временамъ откопуютъ въ тѣхъ могилахъ татарскія щиты, сабли или иные сосуди и снаряды воинскія. Замокъ стоитъ въ развалинахъ на скалѣ надъ самымъ Днѣстромъ строю созданный. Годъ его построения виденъ изъ на-

писи. Написъ на замку Раковецкомъ гласитъ: Magnis auspiciis memoriae fortunosa. No. um magnificum generosum Dominum Olbrachtum de Bieniawa Bieniawski hab...it. Te Prae — Haliciensis hoc opus universis sumptibus suae patriae Dom...t et exit A. D. 1660. Время истребило буквы и не можно больше ничъ различити.

Монастыря тутъ не было, но народное преданіе оповѣдаетъ, что въ пещерѣ, недалеко замка, въ древности чернецъ свой творилъ богомолія. Преданіе тое можетъ истиннымъ быти, по причинѣ той, что въ сѣднѣмъ селѣ Монастырку, принадлежащому къ приходу Луки, былъ монастырь, откуда схимникъ уединенія ради хоронился въ сію пещеру. Второе преданіе касается явленія Пр. Дѣвы въ кернацѣ при замку, которая то икона, обновлена черезъ властительку Раковца Дверницкую, здѣшней церкви подарена была. — Прѣжде принадлежало село сіе Дѣдушицкому, потому перешло на Дверницкую, нынѣ тутъ и въ Семеновцѣ большимъ землевладѣльцемъ есть гр. Левицкій Кастанъ.

Народонаселеніе русское и греческаго вѣроповѣданія; но есть 16—20 польскихъ семействъ, по большой части прибывшіи сюда Мазуры, давныи слуги дворскія, поженившіися то съ Мазурками то съ Русскими. Иноплеменники, задержавшіи свой народный характеръ, суть жида и одна родина цигановъ. Число всѣхъ жителей выноситъ въ Раковцѣ и Семеновцѣ 1400 душъ, вчисляя и обр. лат. такъ давнѣйше тутъ жиющихъ якъ и временно пребывающихъ на службѣ въ здѣшнемъ скарбѣ.

Дворская палата весьма вкусно построена и имѣетъ видъ италійской вилы. Коло двора есть прекрасный садъ, изъ котораго на береги Днѣ-

стра якъ и на Семеновку очень хорошо представляется. Окрестность Раковца называютъ второю Швайцаріею, и справедливо, ибо дуже романтичное есть положеніе его.

Жители вѣроповѣданія лат. относятся до приходника лат. въ Чернелицѣ. Здѣшніи латиники употребляютъ русскаго языка.

Языкъ народа есть русскій, выговоръ его красивый и звучный, якъ въ загалѣ нарѣчіе приднѣстрияное есть однимъ изъ найзвучнѣйшихъ. Слышаніи народа суть обыкновенно тѣ самыя якъ на цѣлой Руси. Степень образованія еще низкій, но надѣяться можно, что свѣтло народнаго просвѣщенія поднесется.

Одѣніе народа: долгій сердакъ изъ чорнаго сукна и кожухъ долгій въ зимѣ. Такъ мужчины якъ и челядь ходятъ въ великихъ чоботахъ. Мужчины одѣваютъ голову капелюхомъ въ лѣтѣ, въ зимѣ кучмою; поль женскій ходитъ въ бѣлыхъ рантухахъ, перемѣтки званыхъ, а дѣвчата съ открытою головою. Наши носятъ шапки и всякаго рода ляскотки. Въмѣсто сподвицы носятъ обгортку или опинку.

Торговля и промышленность на весьма низкой степени. Головное занятіе жителей есть земледѣльство. Управа земли тяжка, по той причинѣ, что всѣ поля положены на горныхъ равнинахъ, гдѣ весьма трудно приходиться изъ долины на гору навозъ вывезти или хлѣбъ изъ поля свезти въ село. Скота рабочаго мало, земли много, но лихо обробляется. Но помимо легкой управы, родить земля все, что только хозяйство наше потребуетъ. Гдѣнекуда у лучшихъ господарей находится и овца, которая выпасается на пасовиску громадекомъ. По недостатку лѣса люди нуждаются въ топлавѣ, про то ратуются якъ могутъ, а обгорожаютъ свои обѣты съ червоного приднѣстриянскаго камня, котораго поклады весьма изобильны. Одну выгоду имѣетъ село, т. е. воду.

(По даннымъ о. Ангела Кобринскаго)

имъ помянутыи часописи, почавши отъ одного конца села ажъ по другій конецъ — въ такомъ порядку, якъ стоятъ на списи, а каждый, черезъ котораго руки переходятъ, на доказъ, что тѣи часописи читаль, имѣетъ на той списи подписатися, подобно якъ то практикуется на обѣжникахъ коненсторскихъ и т. п.

Думаю, что тотъ способъ есть дуже добрый и подражанія достойный, особенно въ такихъ селахъ, гдѣ люди, не зная еще много о швршемъ божьемъ свѣтѣ, на такіи цѣли готовый грошъ неохотно давали бы. А при колядѣ, то хотя тамъ доканеть чего жменю больше, то на немъ того знати не будетъ, а собратись можетъ значная сумка, за которую выписати можно если не всѣ, то по крайней мѣрѣ нѣсколько русскіихъ часописей въ каждомъ, повторяемъ: въ каждомъ селѣ.

А сколькожь то есть селъ въ русскомъ нашемъ краѣ! Въ тотъ часъ стояли бы и наши часописи дуже добре, а велѣдствіе того могли бы свой объемъ значительно побольшити, а даже подвоить, безъ подвышенія подписной цѣны, а польза для всего народа нашего была бы огромная.

Способъ томъ кажется намъ, есть такъ легкій до переведенія, а при томъ такъ независимый и полезный, что благожелательно было бы, чтобы всѣ вч. отцы на него вниманіе свернули и каждого года при колядахъ или подобныхъ свчаяхъ употребити его не залишили, а далъ бы онъ перевестись, хотя бы народъ былъ и не знаю якъ затуманенный и упертый.

Изъ Унгвара. (Мадярская прилога къ русскому „Карпату“.) Безъ вся-

144

Serafinice. Serafinici - wies i' gm. - pow. Staro.
 Denka - powta i' paraf. Tui. Horvdenka o 1/2 mil;
 paraf. gk. ... miejsc. -

2. Za fremith - orp (49 XV 34 ml)
- Hurkalo - powtost " "
4. Perochy - orp. " "
- Hlostinec - " "
18. Za Bytkiwce - orp (50 XVI 35 ml). Rakowice
5. Janysee - " (49 XV 34 ml)
- Inguimienti - " "
- Sw. Mikolaj - cerk. mms. Premis. relikwi. i. Mikolaj's - paraf.
 Dwor - mms. " (235 met).
- Kupien na dworcu - mms. "
- Za Selow - parotr. " "
6. Leckohog - orp. " "
- Lysa gora - wzg - orp " "
7. Wiv Babin - orp (49 XV 34 ml)
- Toutr - " "
8. Zallob - parotr. (49 XV 34 ml). Lotob. Doby.
9. Zastarke - orp. " "
- Za Zastawce - " "
10. Staropole - " "
- Lamina - " "
- Cziborniki - " "
13. Hirnica - " "

M. 49 XV 34 (50 XVI 35, 35)

14. Horbasiówka - połosa (49 XV 35 n. 6.)

Guchy - orp. "

Policzka - "

Zastawka - Łaska - orp. "

Wrezy w polu Skatyniec - przy drodze (273 met.) (49 XV 34 n. 6.)

Przyśka Przyśce węgore w Polchabina (301 met.) (49 "

Wropieci graniczny z Skowronka w Wólkach (246 met.) "

Polotka węgore w Jasionowa (306 met.) "

Liwa góra węgore (301 met.) "

Tontoy węgore (302 met.) "

Węgore na nad Huszkotowem Kozem (270 met.) "

Mortek w dolinie Huszkotowej (244 met.) "

Podyerka węgore pod Wabinem (304 met.) "

Przeronka węgore (287 met.) (49 XV 35 n. 6.)

Mortek w dolinie Raktowce (258 met.) 49 XV 35 n. 6.)

Raktowce węgore (276 met.) "

Raktowickie zordtaniska (259 met.) w dolinie Raktowce. "

Serafinice vis i gm. - pom. Horodenka.

Mogilleti porozrozne na Prystach, a putu na Lyscejgorce, Tou-
trach, Staremymtu, U Babina i Rakowcu. -

Na Riperowce pri Jasienorsem lyta wiskwa mogila - leca Sei-
tytko skupe w oiej ulody - co tytko burie Jasienowcy o niej
prawi.

Mieszkancy Intejor u, w niektorej czesci ra Kamionickiego etn,
swaty, wstajiciela Kluora Horadenickiego, do ktorego Serafinice
miegryu naleraty - osiedlesu Horacy. Potomkowie ich chwira,
Jutni jezore w Ostedecach - oplotach czupryny w su ogolonej
gtonie.

Wierwie wzorazoni vis wsi - bardzo wiele rzeczy tu znachodzone
wzornu nawet u rdotych - leu u wzorzych czasach, malo tu co
znachodzone. - Horacy pomierzegli Larwiny rozystke - przy budo-
wali za wletem -

141

0.

Nixey na podpis wyrazony Magister Mularski, niniejszym na
Wit Michała Takomira radwideram, jako iad Browary, y inne za
wanial we Wsi Podburze Murowatens, y jako mi jest doskonale wiadom.
iz tak Browar Piorny jako gorzelnia y Konieczkanie Sta Bednars
z Cegły, tak Lylko z Janego Kamienia wprowadzonym, do Wtu
Cegła Lylko do Kłifow y Sklepiania potrzebował. Dattu w W
Kuch 808 Dnia 4^{go} Lipca. —

Jacoby Lubczyński majster
Pieniczyński

Jako świadomy przytomny bodzi podpisem —
Jozef Janiewicz

148

Siemakowce wice i gm. - pow. Horodenka. - Smolkowce.

W czasie budowy gołcinea przez wice do Dniestr - znakowane wice, maite stawy, rowy, moczety, burzowe pierścionki; wiojski; ska miennie mdołki - i inne przedmioty.

Bitka pny. zwada w. Lwowej Białobornia, wspominao u Białym Kamieniu w Kłony. w tym miejscu istniał - ogrodo bryła Kamienia - która stawała czas starym w miejscu wsi. znak. graniczny, jak to w Kłonach w pierwszym granicy między Siemakowcami a Michalczem znakowane.

W polu Mokotyki: Za Przemysłem, byłby jeżure do niedawna osztytka przedhistoryczna - także ran Ptakowce i w lewie Czakowce, ślady grobowe - Tu wiele rzeczy znakowane.

W r. 1816 i w 1822. przy budowie drogi Horodenkij znakowane rzeźbione rzeczy - wapielnice Anoszo na miejscu, także burzowe przedmioty i inne przedmioty rejonu które wice tu znakowane wosk, kandyd, cegły wycinanie - niektóre przedmioty z lat znakowane, wice w gabinecie Antykwaryi w Wiedniu.

Ślady wiatu w lewie polu Za Przemysłem przy granicy Poturyskiej. Widać się przedmiotami z walcem w Czakowie Poturyskiej Dąbry. Ten walc był jeżure w r. 1846 drogą zarysowaną, dno jego walcem zarysowanym. - przed.

Baberyn gaj na Górze Białoborniej wsi. w miejscu Białki był wędny sklep moczarny jeżure w r. 1510 i ustanowił granicę między Michalczem a Siemakowcami. To którego przyległa polu Białki. - Był tu też i Smolkowce - ~~o którego~~ na którym osiedlono pierwszy moczarny cegi wice - i ten nazwa Smolkowce - pierwszy Siemakowce - Smolkowka - Smolkowce w Przemysłem.

Sennakowce. Nad Dnieprem - Sennakowci-
wies i gor. - pow. Horodenka, powta Horodenka -
paraf. Tni. Michalowa w 1/2 mili - gkat. w smiejowu -
Sennakowce - pierwotnie Sennakowce - w Sennakowce Tann.

- 4. Totta - orp. (45 XI 32. 26)
- piv Czachrom - las l. "
- 1. Dniepter - metka. "
- Mlynarstka - polott " "
- ad 3. Zahoroda - orp. "
- 2. Mohitki - " " " " " " " " " " " "
- Mozitki " " " " " " " " " " " "
- Zaprowal - " " " " " " " " " " " "
- Za gumnem - " " " " " " " " " " " "
- Zwot - mus. 2 agr. " " " " " " " " " " " "
- 3. Bitka - jezys ad Dniepru 1/4. mile. Bitoborinca Dniepr. (45 XI 32).
- 5. Cerkiew - mus. paraf. Woznesenska - (45 XI 32 ab).
- Wielozorna - orp. Wielozoryna. Wielozoryna. (45 XI 32. ab).
- Mlynistka - polott (45 XI 32. ab).
- Rutkietka - orp. i Δ (Rutkietka ?) "
- Cezielnia. " "
- Biata klinia - orp. " "
- 6. Ptaska hora - " " " " " " " " " " " "
- piv Czachrom polocryetkim - orp. "
- 7. Ruketa - orp. (45 XI 33 n6)
- Mliwotka - " " " " " " " " " " " "
- Krewala - " " " " " " " " " " " "
- Lioke - " " " " " " " " " " " "

av 8.

- Demezentla - orp (45 XV 33 26)
8. Zmlečka droga - orp "
Demezentla - protok "
Borovina - pastv. gromie (45 XV 32 26)
Balma mverar "
Bitka protok. "
Bisatry pole "
Butedrynny starok "
Butedryn chtop. mria potar "
Borsukove pasierokko "
Burszki pole przy granicy Hordenskiej "
Błota bieleckie - "
Na Brzysewach pole "
Brzyse

W dawnym mieście w Siemakowic: Pitki (1733). -
Nierozstrzygnięte sprawy do dworu: Skare Kusowice,
bednary, Kowal, i gubernator -

Miody prasne danna -

Pod wody do dworu ciżba

Mielnicy. -

Paczesne płotno - wosowina - Linnian dworok

Tłoki wotkre

Owera dwojuzina, Swinnia dwojuz. Porcelan do dworu.

Konopliokko - konopi mverenie.

Obier w łoscian: Serdaki, chotworowic, pas w łoscian, orpki

benowia - chotaki, lenty

Płotna zgorzelne.

Owera - Pasierowic - Studnik, Pogorowian Cielentnik

Potoisyskie Czakry, Jan - 22.

- Czakry potoisyskie }
- Swierkowa " "
- Nad Witynem " "
- Za drogą " "
- Na Smokowce " "
- W Smokowce " "
- Koło Chocota Michałkiewicza " "
- Na Garbie Bileckim " "
- Za Grabkierem " "
- Na Grzędzie " "
- Przy Stanku " "
- Grady: Szawarna - państwo Dantaj
- Stawka Solny " "
- Za Głębokim koło Stanku Bulewzin
- Demerowka potok. " (45 XV 32.33)
- Srednia droga " "
- Wzrost Smokowca na Przewalarn.

- Siemakowce Rukietka gora A (184'6) (45 XV 32). (353 met).
- Gosuniec Hradzinski " "
- Przeor na Dmistrze " "
- Dmistrze Wzgorku przy przeorwie (182 met) "
- PTuska gora - wzrost 326 met. " "
- Smokowka gora (333 met) " "
- Ołena ^{na} Smokowce (330 met) " "
- Rukietka - Rukietka gora (345 met) (45 XV 33 n 4)
- Ołena na Kwerwili (329 met) "
- Smokowca Jan ob. Smokowka " "

Ob. Dawny inwentarz Siemakowce - p. Horodanka 152

Dubińska } droga.
Dubkowińska }
Michałowska " "
Lan za Prewatem pole dr.
Michałowski Jan " "
Bryzzerowiny Jan " "
Nad Lugiern " "
Na Gorbic " "
Baberyn gaj na Gorbic.
Na gorze. Tany
Hryblekowski zapust.
Lan sredni miedzy drogami,
Gorne grono
Na Swierkowej Jan.
Czechur nad Smita
Saski Jan kotu pasiecki
Dobowa ubocz
Strypowski zapust.
Strypa (narwa Kowny).
Klin - Jan dr.
Dobowy zapust.
Na Lyskach pole
Glinierkowa pasiecka,
Kopce Horodankie.
Atubowa dolina - pole.
Guboka dolina " "
Dobowa " "
Pasiecka Cebryja }
Cebryja pasiecka }

Strzelecka droga.
W Kamieniu przy granicy Pa-
tu ryskiej -
Potu ryskiej droga.
Dobrowska kierzynia
Biała glinia -
Mugitka na polu Mugitki -
Wielki Jan kotu Cebryni
Strypkow Gaj
Konopniiska -
Propaszerowy } tan
W propaszerowach }
Bielki - przy Bielki
La Dobrowa " "
La Bielka ad Michalera
Kowalina.
Bilecki pagorek ad Siemi-
kowie - Dniobornica.
Mazury - przy.

Ob. Język inwentarza Siemialkowskiej Półki

Klare
 Kozimire
Bednar
 Kowal
 gromadz
 Komornicy
 Podwoda Kowalska
 Miody pasze
 Mielnicy
 Pałacowe stobno
 Wronina "
 Stoki onkre
 Owsa Duceycom
 Duceycom swima
 " pszczelna
 Konopliński
 Konopie
 Ordyniacy Państwa
 " Administracyi
 " Arady
 Serdak
 Chłostome
 Pas welmomy
 Czapka
 Płotne rybnie
 Owsa
 Chwałki Parcy

Pasierub now. Stawki
 Stadnik
 Pogoniar
 Cielentark
 Potowyskie Czekry Tan
 Smirnowa Tan
 Nad Wtynami Tan
 Na Doryweraach
 Za Drogą Tan
 Ku Smolkowce
 w Smolkowce
 Kto Chrosta Mikaleuckiego
 Na Gasku Półkowskim
 Lan za Grabkiam
 Na Gmiej
 Przy Stanku
 Gm. Sarnowa
 folwark duby
 Za Głabokki Kto stanku Anteżin
 die Demurentka stopolska
 Za Grabkiam
 Drogą dębna
 Smolkowce za Prusadem
Podkone Pasierub

153

Siekierezyn wieś i gm. - pow. Horodenska-

Mogilki promiżerone na polu Hanyzere i ju parowach aad pntow
kieru Siekierynem, który sie tu ju kamiennych przycz
symozera do komyta Dniestru. -

Po polach lutejorych zachodzone dawniej spudy kamienne, ^zgroln
kiermiarki - wielkie kamienne gładzone, kluny, młotki i inne
narzedzia - z był pntowos narwa -

Im
Ganzem
In x

Winnun von dem Herrn Domänen-Verwalter, ab dem im
J. 1855 beim Königlichen Forst in Compagny gebrachte Abgabe

Einrichtung der selben

Den
Domänen-
Verwaltung
Jana d. 1855
In x In

155

Siekieryn Hylnie Siekieryn wieś i gon. pow.
Hordienka - prawa Mirowska - paraf. Tai. Chocimice
o 1 1/4 mili, gmat. Piotrow -

1. Aniołster - gęsta. (45 XII 31 nb)
Głęboka - jez " "
Dielnica - wsp. " "
Jez górze - prawa. " "
Cerkiew - dr. filial. J. Korony, Damiana. " "
Dziwacz. " "
2. Głęboka - las. l. " "
4. Góra - wsp. " "
Kiernieyki - " "
(K) Hunyozary - " "
3. Jez górze - wsp. " "
Krywe - " "
Miechy Krywem - wsp. " "
Zabłotem - błoto. " "
Błoto w polu pod Góra. (330 met.) " "
Góra Dielnica (338 met.) " "
Hunyozary płożozone (341 met.).
Dziwacz Koryto pod Siekieryszem (171 met.) "
Dziwacz bieżniok. w stromie zachodniej wsi (330 met.) "
Siekieryn Strumyk.

152

Strzyłozę - Strzyłozę - wieś i gm. - pow. Horodenski.

Mogilki poświęcone w polu Kładub wsi. Kłodz - na Dziarniowcu
i Menajcu, na partii. Starunia - i Prystkach. -

Świątynia tu dawniej obok kamiennych, także brzońce starsze
zysnowa. Na Kładubie przy ścieżce wschodniej w r. 1826 wywarł
chłop. jakiego narodził grube i brzońce - chciał z niego zrobić
krajnik do pędzli i zawiązał do Kowala - próbując go prze-
kopać ten leżący topiła się w półmieniach i między Kwi-
pana w wyznaczeniu je były podobno przewiedza w Kowala -
a wieś tego była w brzońce jeszcze nieustalona zupeł-
nie były nieprzebadane. - O tem zdarzeniu przypowiadają
relacja wędrowna, w której jest wzmianka że w okolicy du-
żo pomiędzy starożytnych rzymskich i greckich znalez-
nia. -

Na Kładubie wieś, która widać wchodząca byłby do miasteczka jeszcze ślady
grodziska były otworzone - dziś całkowicie zwrócone. między tu były starsze
Dawny Kłodz. -

158 ✓

Styloxe. Styloxe, mis i gm. pon. Horodenska - poro-
sta i paraf. Tai Horodenska - gk. «miejscu».

1. Kadub - orp. Kolend - grodzisko. (45 XV 33 nb) (320 metr.).
3. Moby - " "
4. Kopanski - " "
Sraznica - paraf. " "
5. Janycki - orp. - pg. " "
6. Kizia - orp. " "
9. Dwor - mur. x b. p. ogr. i stawem "
Sadrawka - polok " "
" - stawem. (233 metr.) " "
Na Kuciem - orp. " "
- Duben Troctenkans - budynek - mur. " Gorzelnia. (258 metr.).
10. Sr. Jan - certt. mur. paraf. (240 metr.) "
Menaj - orp. " "
Lemiej - polok. Jamhorow - " (49 XV 34.)
12. Malina - " (49 XV 34 nb)
13. or Horodentski - polok. " Ciemiarn.
- Dereniowiec: przy granicy Horodentski polok - (45 XV 33 nb)
- Mogilki pomiarowe na polu Dereniowiec; Menaj - "
- Babin gora Δ (167'0). (50 XVI 34), w obrębie Horodenski
- Mly mur b. un d. Jankowce wsiem polokiem (49 XV 34 nb).
- Parow przy drodze w Studach (255 metr.) 45 XV 33 nb).
- Gobiet oryginal. Kopanski (317 metr.) "

45 XV 33. 46 XVI 30. 49 XV 34. - 50 XVI 34.

M:

Jar. nad potokiem Lemier (231 met.) (45 XV 33 nb)
 Kropiec graniczny z Horodentka (292 met.) "
 Menaj wzgórze (294 met.) f
 Strzyleckie wzgórze (231 met.) "
 Młyn we wsi nad Jamhorowem (230 met.) f 49 XV 24 nb.
 Pręski wzgórze (307 met.) f 46 XVI 33 nb
 Trzy Kopyce przy drodze na Pręskach (306 met.) " "
 bez kucie wzgórze (284 met.) f 45 XV 33 nb.
 Pręski przys. (45 XV 33 nb).
 Brzegu wiskh przy wsi Sadzowka (296 met.) (45 XV 33 nb)
 przy lewym brzegu -

161

Targowica - Jorkowycia - powiatowo Turawica
 Jarkowica - Jorkowica zwana wieś i gm. - pow. Nowy Sącz.
 powiat Turawica - paraf. Św. Grodzkiej o 1 1/2 m - powiat
 gm. w mieście... (miej.)

2. Hut - orp 49 XIV 34 nb)

3. Korb - " 50 XIV 35 nb)

do korbem - orp - "

Batki - " "

Cyganiska dolina - orp. "

Mohistki - orp. "

4. Papiński Łan - " (246 met.) "

Sinogęta - " "

in fiolom - " "

5. Baganiska - " "

Popowa dolina - orp. "

Łbrady - paraf. "

7. Zofiarow - Łuka "

8. Cerk - dr. św. Mikołaja - paraf. "

Dwór - numer. 209. "

Góry - orp. "

pod gora - " "

Pinni - " "

9. Malenki - " "

Seredni - " "

Andrie - " "

Mogzar - " "

M: 49 XIV 34. 35.

12. *Sosium dolium* - *sp.*, (49 XIV 35 nb)

Controvers - *sp.* "

Vireny - Krynny protok " "

Targowica A (147'3) (49 XIV 35) nb. (282 met.) " Turonica -

Star prot wazn, dis usuzorny. (242 met) "

Okno protok.

Zbrady nad Oknem wiforiska (49 XIV 34. 35 nb).

Ka. Tysowryana nad Zbrady (280 met) "

Mlyn w Kacie nad Oknem (238 met) "

Zbrady nad Topolowka Topolowka (207 met) (49 XIV 35 nb)

Topolowka protok praply na praz nizu' od Vork "

Kryze na granicy Hantlowici. (275 met.) "

Ka figura Karmienna przy drodze do Vork (279 met) "

Targowica - wieś i gm. - pow. Horodenka. -
 dawniej Turawica zwana -

po wygnaniu

Ślady osiedleń (nad Łoponickami czyli Zbrudami dotychczas -
 po południowej i wschodniej stronie wsi, a mianowicie w polu Kucy,
 Horb, Baki, Mchutki, Bazaminki, w Popowej Słonie. -
 Wiele tu rzeki zachowało się i niezmianno je odcini i przetrans.
 wsi - ostatnimi czasy wzięto się do rozkopania przetransowanych jezior
 Kalkas w polu Mchutki grobenick. -
 Turawica najwyższe wzgórze (282 met.) po nad Zbrudami w
 południowej stronie wsi. -

185

Toporowice - wieś i gm. - pow. Strodziska -

W roku Lipsulka czyli Dyrwo miejsc na kłopotu ^{skamienia} ~~skamienia~~ kamieniu
ogromnym jako obrazem przedstawiający jakoby (coś) ^{skamienia} ~~skamienia~~
leń mieniący się górną iś jądziat - stady mglistek - czerpion
niele rygnących - dno otęgać się to czerpion z grubej skamienia.
Na rozgietkach byty w niedawna w roku Kilkanaście młoty ^{skamienia} ~~skamienia~~
leń to czerpion w rzece młoty, - jądziatowi jasi kłopotu rozkopy.
wad młoty - leń z natury byty czerpion. Kłopotu w
kamieniu - zamieszkać dalszych jądziat. Na kłopotu
ju wad zburzenia - zamieszkać kamieniu i boczne rzece.



Supplement = Beytrag
zu den Ueblichen Practiken = Regulierung
der Einkommen. Dritte Theil 1789
1789

Gelehrter
Herrn
Herrn
Herrn

166 v

Toporowce - Toporowci - wieś i gm. - pow. Horodzecka,
powta: paraf. Św. Szymona ^{o 2 1/2 wiole} - parafia fr. w miejsc.
(metr.).

1. Repa - orp. (49 XV 35 nb)
Lorwinadolina - orp. "
Słichlo - orp. "
Merchawarwia - ~~luka~~ "
Zbrody - paraf. "
2. Supulka - orp. (49 XIV 35 nb)
Mohitki - " "
Cyganka - " "
Dwór - dr. z agr. (49 XV 35 nb)
Sadzawka w agr. dworo. "
Cerkiew - dr. Onufrowa P. M. - paraf. "
Toporowka - polok (Topolowka). (49 XIV XV 35 nb)
Topolowka - orp. (49 XV 35 nb)
3. Solonice - (49 XIV 35 nb)
Solonica / Solowca / polok graniczny "
4. Zolob - orp. "
Seredny hony - orp. (49 XV 35 nb)
Posledny hony - "
Zbrody blota wofariska pod Turynia (229 met) 49 XIV XV 35 nb)
Stichto wogone (266 met) nad Zbrodami (49 XV 35 nb)
Siick polokow Otkau z Topolowka w Zbrodach (229 met.) "
Kupiec graniczny na Solonice (231 met.) (49 XIV 35 nb).

Toporowice
Krasnostawice

Nr. 1054. Ces. król. sąd obwodowy w Stanisławowie uwiadamia niniejszem z miejsca pobytu niewiadomych pp. Magdalenę z Białoskórskich Czyżową, Edwarda Komara, Karola Czarneckiego, Józefę, Maryę, Zofię 3ga im. Komarową, Józefa, Witolda, Antoniego 3ga im. Komara, Erazma Komara, Stanisława Delfina 2ga im. Komara, Juliana Komara, Zygmunta Komara, Kaspra Teofila 2ga im. Komara, Sabę Komara, Włodzimierza Komara, Seweryna Komara, Stefanę Komarową, masę rozbiorową Jana hr. Potockiego, w Lublinie Królestwie Polskiem przez niewiadomego kuratora pertraktowana — Józefa hr. Potockiego, Marcelego hr. Potockiego, Katarzynę hr. Rey, Ludwikę hr. Skarbek, Zofię Czosnowską, Eugeniusza hr. Dzieduszyckiego, Alexandra hr. Potockiego, Emanuela Bär, Pawła Bienkowskiego, Julię Bienkowską, Wojciecha Soleckiego, Piotra Tarnawieckiego, Anielę z Krukowieckich Sokołowską, Józefa Sosnowskiego, Stanisława Urbańskiego, Wacława Balickiego, Jana Kulczyckiego Okopski, Franciszka Kulczyckiego, Maryę Kulczycką, Grzegorza Baranieckiego, Antoniego Baranieckiego, Demiana Baranieckiego, Eliasza Baranieckiego, Szymona Baranieckiego, Maryę Baraniecką, Jana Kulczyckiego Milkowicz, Bazylego Kostek Kulczyckiego, Jana Kostek Kulczyckiego, Stefana Kostek Kulczyckiego, Julię Kostek Kulczycką, Katarzynę Kostek Kulczycką, Maryę Kostek Kulczycką, Józefa Januszewskiego, Jędrzeja Łabędzkiego, Dominicę z Bielskich hr. Dzieduszyckę, Piotra Zawadzkiego, Marcina Zawadzkiego, Romana Bielskiego, Adama Bielskiego, Stanisława Wierzchaczewskiego, a w razie ich śmierci ich niewiadomych spadkobierców, iż przeciw nim i innym pp. Wit Komar, Tytus Kościszewski i Honorata Kościszewska na dniu 23go stycznia 1869 do L. 1050 pozew o extabulowanie ze stanu biernego dobr Toporowice i Krasnostawice sumy 60.000 złp. czyli 3333 duk. 6 złp. z p. n. ze wszystkimi odnośnemi pozycjami i subnerycyami wniosli, który to pozew na dniu dzisiejszym do L. 1054 do ustnej rozprawy na dzień 27. kwietnia 1869 o godzinie 9tej przed południem zadekretowany, i ustanowionemu dla nieobecnych pozwanych kuratorow p. adwokatowi krajowemu Dr. Dwernickiemu z zastępstwem p. adwokata Dra. Rosenberga doręczony został.

Wzywa się więc nieobecnych pozwanych, ażeby na wyznaczonym terminie celem wniesienia obron albo osobiście w tutejszym sądzie stanęli, albo wcześniej przed terminem swoje prawne wywody z informacją ustanowionemu dla nich kuratorowi udzielili lub też innego zastępcę sobie obrali i o tem ten sąd uwiadomili, ile że w przeciwnym razie skutki niepomyślne dla nich wyniknąć mogące samym sobie przypisać będą musieli.

Stanisławów, 13. lutego 1869.

przeniesienia go do Londynu.

Przyjechali do Lwowa.

Dnia 20. marca.

Hotel George: PP.: Ks. Lubomirski Hier., z Nieżyniec.
— Księżna Mourasi Alex., z Mołdawy. — Vivien de Chateau-
brun Jan, z Poznania. — Wolański Mik., z Pauszówki. —
Zagórscy East i Miecz., z Podbur'a. — Rosenberg Joachim,
adw., z Stanisławowa. — Bilewski Jakób, z Raciborza. —
Tarasiewicz Tad., z Krakowa. — Weimer Aug., jener. sekr.,
z Nadwórny.

Hotel europejski: Melbachowski Alf., z Olexinieć.

Hotel Langa: Rosner Mar., c. k. radca i nadinsp.,
z Wiednia.

Hotel angielski: Bartmański Felix, z Tadania. — Za-
wadzki Karol, z Potoka. — Madeyski Mar., adv., z Prze-
myśla. — Tyson Edw., z Londynu.

Hotel krakowski: Kalita Jan, c. k. pens. przeł. pow.
z Belza.

Dnia 21. marca.

Hotel George: PP.: Mniszek Wład., z Kruhela.

Hotel europejski: Michalewski Ant., z Myszkowic. —
Sellinger Karol, z Strzelisk.

Hotel Langa: Hr. Michałowski Stan., z Bolestraszye.

Hotel angielski: Rodakowski Leon, c. k. starosta pow.,
z Jaworowa.

Wyjechali ze Lwowa.

Dnia 20. marca.

PP. Abgarowicz Józef, do Jaryezawa. — Bogusz Gr.,
do Dusanowa. — Osmólski Wład., do Góry. — Torosiewicz M.,
do Sassowa. — Zaleski Wal, do Drohomysła. — Obmiński
Nap., do Koszarek. — Turczyński Cyp., c. k. sędzia powiat.,
do Leżajska.

Dnia 21. marca.

PP. Ks. Lubomirski Hier., do Nieżyniec. — Hr. Dąbski
Br., do Poznania. — Hr. Drohojewski Wład., do Turki. — Hr.
Komarnicki Bol., do Sassowa. — Hr. Piniński Leon., do Grzy-
malowa. — Br. Doliniński Sew., do Dolinian. — Bogdanowicz
Krz., na Bukowinę. — Czerniakowski Fr., do Klimkowie. —
Czerniakowski Józef, do Kipiaczki. — Cielecki Alf., do Por-
chowa. — Herrmann Z., do Wiednia. — Kotkowski Apol., do
Hawłowic. — Kochanowski Jan, do Żółkwi. — Łaczyński Bip.,
do Wybudowa. — Melbachowski Alf., do Olexinieć. — Moraw-
ski Kon., do Podhorzec. — Tretter Hil., do Laszek. —
Ustrzycki Wal., do Zamiechowa. — Węgrzynowicz Tad., do
Odesy. — Nowakowski Józef, infułat, do Żółkwi. — Bocz-
kowski G., c. k. pens. rotm., do Rozdolu. — Friemann G., do
Darmstadtu. — Madeyski Mar., adv., do Przemyśla. — Rosen-
berg J., adv., do Stanisławowa. — Tyson Edw., do Tarnopola.

Spostrzeżenia meteorologiczne we Lwowie.

Dnia 20. i 21. marca 1869.

Pora	Barometr w mierze par. sprow. do 0° Reau	Stopień ciepła według Reaum.	Stan po- wietrza wilgo- tnego	Kierunek i siła wiatru	Stan atmo- sfery
7. god. zrana	322 90	+ 1 7	82.	W. b. sł.	10
2. god. po poł.	322 53	+ 4 0	79.	PdW. "	10
10. god. wiecz.	322 19	+ 2 7	86.	" "	10
7. god. zrana	322 16	+ 2 4	91.	W. sł.	10
2. god. po poł.	322 27	+ 3 4	88.	PnW. b. s.	10
10. god. wiecz.	322 01	+ 2 6	96	— sł.	10

Deszczu spadło 0.432 miary pasy.

172

Tyszkowce, wies i gm., pow. Horodenska - powta
Horodenska - paraf. Tai. Czernelica o 2 mile - gkatt. paraf.
" miejscem. - (metr.)

3. Mlyi - orp. (45 XIII 33 nb)
Karczmiska - orp. "
1. Mostyłów - " (45 XIII 33 nb)
Chrestowa Mogiła - orp. (45 XIII 33 nb)
Macionki - orp. "
Zabokrutki - " "
2. Na Olyjowej drodze - orp. "
Karczow - orp. "
4. Mlaki - Łaki "
Luzkow - orp. Luczkiers. "
5. Uozynki - " "
Dudnawki - powta. "
" - wiatrak " "
Koli Wierch - orp. "
Dwór - mur. 2 ogr. i staw " "
Cerkiew - dr. - paraf. i. Mikotaja. "
Tyszkowce - staw. "
6. Linnia Mogiła - orp. (45 XIV 33 nb)
Operepiutki - orp. "
7. Rorbota mogiła - " (45 XIII 33 nb)
" " "
Mata Rownia - " "
Kucianki - " "
8. Okienko - orp. (na tem polu znajduje się kilkanaście
drobnych stawów). "
Wielkie Liniaki - orp. "

9. Rudnawki - vrp. (45 XIV 33 nb)
 Lesniak wielki - vrp " "
10. Rownia - " 49 XIII 34 nb
11. Czarnanka - " (49 XIII 34 nb)
- ad 1. jezioro Mosilów - vrp (45 XIII 33 nb)
 Pieta - wzgórze wyh. magn. Δ (159 19) 49 XIII 34 nb) Pieta
 Młyn przy starcie przed dworem (45 XIII 33 nb)
 Huttytan pod ok graniczny od leśniczarni 45 XIII 32. 33 nb)
 Most na Hostytowie przy drodze Czortowice, Olejowickiej (276 met) (45 XIII 33 nb)
 Jezioro na Hostytowie (291 met.) 45 XIII 33 nb).
 Dworkowski Hostytowa - (278 met) " "
 Mogiła Czortowice (329 met) " "
 Olsza na Łaborkach (326 met.) " "
 Jezioro na Łaborkach " "
 Jezioro przed Olejowickiej drogi (321 met.) " "
 Olszanka mała na Kłajnie (302 met) (45 XIV 33).
 Kopiec graniczny z Łaszkowcem na Karwiniach (293 met.) (45 XIV 33 nb)
 Kopiec graniczny od Czortowice na Łaszkowice (278 met) 45 XIII 33 nb)
 Dworkowski, wzgórze przed Czortowice (308 met) " "
 Picerary na Dworkowice " "
 Jezioro wiedeńskie na ~~stanie~~ ^{stanie} w północn. stronie las. (304 met) " Olszanki.
 Jezioro dwa wykore w Stoli wierzchołkach (311 met.) " "
 Olsza mała na Wierchołkach " " "
 Krzyż przy drodze na Czortowice (319 met.) (45 XIV 33) nb)
 Mogiła wina (315 met.) (45 XIV 33 nb)
 Jolszanki na Rowni (45 XIII 33 nb)
 Krzyż przy drodze przed folw. (273 met. n.
 Mogiła wiedeńska na Rowni (275 met.) " "
 Olsza na Olszankach (268 met.) " "
 Kopiec graniczny z Olszankami w lasie od północy (269 met) (45 XIII 33 nb)
 Krzyż przy drodze na Lesniakach - (286 met.) (45 XIV 33)

Jeriorska mate w polu Okienka (304 met.) (48 XIII 33 nb).

Mogilki pomiarowe na Nowni, Osierpińskich Wąsionkach - pod Chrobotem
 , Wzpięta, mogilki - Sina mogilki -

Okna na Nowni - (308 met.) (49 XIII 34 nb).

Okna na Ormiance (296 met. ")

Kaplica pod wsią przy drodze do Horodanki (48 XII 33 nb)

Tyszkowce wieś i gm. - pow. Horodenka -

Mogilki pomiarowe w polu na Rowni, na Wzerepórkach, Wawion.
Rach - Poł Chrestem i na Ormiance. -

Korbota mogiła na Rowni - od północno-wschodniej strony wasi.
wiele ciępiada. ogrom jej ślony wapiet churoych skarbów łwzi.
Kilkakrotnie do jej niszczenia - i dziś tylko narwa pola przypo-
sowna je tu istniada.

Sinia mogiła po wschodniej stronie od Kaszkowa, była to Kartat.
tem swem - w Kartacie piramidy mogiła - ostroprada - napadała
na Karmyłkani u wierzchu - dziś mało co z niej pozostało -

Chrestowa mogiła od północnej strony północnej opodal granicy
Podlejowskiej - na Hwastyworskim g. Tawłowigóren - istniada do
miedowna cała - w ostatnich latach zostało ją niszczyć -

Ze starożytności tu wydobytych po większej części kamienne i miedziane
dokone. bronzowe - było wiele w relikwiarzach. orzełkow wiele
po polach wykopano - w których wycoła datka, starożytności widać.
znaje - Pa jeziorach łatejszych wydobytach znaleziono również
kamienne jak i: Kosciannie once, dris. - Wiele z tych jeziorach
doświadczenie - a miedziore również za wzięte - szczególnie w polu
Olkienka - od północno-wschodniej strony wasi. -

W polu Dwidniatki są ślady piarow. w których były dwuleś skoszy
staży. - W polu Wzerepórkach znaleziono różne rzeczy z nowszych
czasów - złazne. - Na Dwidniatkach państwo - cepta chłapny
paszce było coś znajdowano, - ~~z~~ narzynia wronce i przynaj
mniej lub spniet jakowy.

Na wzgórzu Reta była mogiła na granicy z Czortowem - ^{zniszczonej} ~~opada~~
wzrost - jak by jakowy bastion - znaleziony wielkimi. dziś tylko
ślady są.

Dubrowan - present

1220/22
e

124 ✓

Unisz. Unisz. wis i gm. pow. Horodenka - pouta Nie
zwiska - paraf. Tai. Potok Nety u 1/4 m. - paraf. gub
u mijsen

4. Gniezko - w. (45 XIII 31 nb)
Jew obicz - pouta. "
U dehu - vrp. "
Stolo Krzyzia - vrp. "
Na Biaty - " "
Na Male - " (45 XIII 31 nb)
" Kury. dr. " (319 med) "
Stolko - vrp. "
Krymy - " "
Luzka - Knaki und Gniezko (45 XIII 31 nb)
2. Czchor - las. l. (45 XIII 31 nb) Czchor -
Ludny - vrp. "
Stolodie - Tala "
5. Serebny - vrp. "
Popereczny - " "
Zhufta - " (45 XIII 32. nb).
Stolko - Tala " "
Polozie - " "
6. Byczniaki - pouta. (45 XIII 32 nb)
Liatkowka - vrp. "
Cyrady - " "
Cerkiew - dr. filial. u. milko Taja "
Givi - mur. "
Skaliety brzy Dniepru ju stromie zachodnij Mafu (320 med) 45 XIII 31 nb).

M: 45 XIII 31. 32.

Krzyż przy drodze Potockiej na brzegu Dniepru (320 met.) (45 XIII 31 nb)
Na wale wzgórca (320 met.) (45 XIII 31 nb)
Dniepru Łożytko od północnej strony Wąsu (173 met.) "
Dniepru Łożytko " południowej strony Wąsu (168 met.) "
Wąs pomiędzy dwoma brzegami Dniepru - (318 met.) "
Dniepru białogórska w lesie Angła (202 met.) (45 XIII 32 nb)
Dniepru Łożytko pod Czerwem (164 met.) "

Uniz' nica i gmn. pwn. Starodenkka.

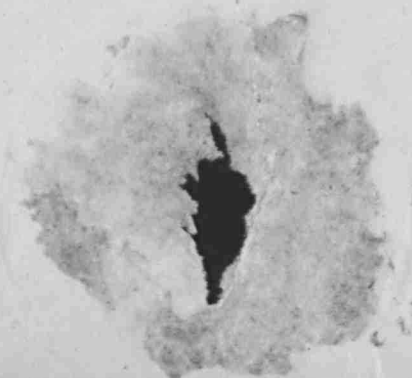
Wlesie Czahor pu zachodnim brzegu Dniestru w polu Diakhoroka i Mto
Knyza - slady mnyztek pwniszeronych.

Na Male - ciastowic oniedry dawna brzegniokami Dniestru - Mto
tenie z dwuh stron otacza w pntowey jntuini - on wysokich brzegniokach
enachwronu wessaito staroiztwosci pny myxamin uiz brzegow. - Ciastowic
ktora Dniester dotal pnybie miedotat jist nalewie low do 700 metrow
wzrostka n wzrostku - wynioslosci jej 318 metr. nad pwn m.) -



Supplement - *Continuum*
zu den Uebarialprostatoren - Regulierung
des *Gammels* *Belinca* *am 17. Septemb.*
1867

Georg Meunier
Ami Gammels



128

Wierbowce. Werbortci. wie i gm. - pow. Horv.
Dwórka - paraf. i Gwardzić w l. mils - powta Horodienka,
paraf. gkat. w mijsca - Werbortci.

6. Dworka. - opis (49) XIV 34 nb

Wyrwa - " "

Gr. Michut - crot. du. - paraf. "

1. Nad Zbrodami - opis (49) XIII XIV 34 nb

4. In Graburka - " (49) XIV 34 nb

5. Graburka - tana "

7. Dwór m. i p. u. g. "

Okopy przy granicy i Targowca (49) XIV 35 nb.

Zbrody torfowiska nad potokiem Okna (252 met) 49 XIII XIV 34 nb.

Okna w polu nad Zbrodami (49) XIV 34 nb.

Kierowca i rowaniem przy trakcie Horodienckim na Zbrodach (249 met) "

Zbrody nad potokiem Werbortckim (49) XIV 34. 35 nb.

Werbortci potok. uchw. i dr Okna. "

Wyrwa nad Werbortce opisał na (254 met) "

Most nad Werbortcem przy trakcie Horodienckim (253 met) "

Kopycie graniczny nad Topolowka potokiem (244 met) 49 XIV 35 nb.

Dwa kopycie przy trakcie Horodienckim nad Sorokami (275 m. (49) XIV 35 nb)

Werbortca rowidowiska i jame (330 met) (49) XIV 35 nb.

Mogila wielka przy granicy Sorok. "

Mogilki pamiannone na Sorokach. i Zbrodach. "

Okopy wyki obrowiska przy granicy Sorok. "

Wierzbowce wieś i gm. - pow. Horodenska -

Na polach bliższych na tak zwanych Grabarkach i nad Horodami - było
wiele mogiłek zupełnie pominiętych - ślady w oczepach i kosciach.
Opodal traktu Horodenskiego w kierunku południowym - wschodnim jest now.
głęb. jęz. z wieżkowymi, z której prowadzi wątek na okolicę - granicy z
Sowkami -
Opodal drogi do Targowicy, na polu niedaleko granicy z tatarską Targowicą
kim ogromne obłopy, ślady jakiegosi Oboronioka - obronione z trzech stron
zbrojami - twierdzą - dotąd jeszcze znacznie utrzymuje i nie wiele zmien.
nie.
Takie przy granicy Sowki od strony południowej są ślady oboronioka -

Wierbowce ~~na~~ pow. Horodyska -

Na polach tutajszych na przedmieściu do wsi przy granicach i opodal drogi do Targomic - są ogromne okopy władcy jakiego obowoznielca, dotąd jest ziemia znalezioną utrzymaną i niewiele zwrócone.

Przy Sankcie Horodyneko kadłowy jakimś leżąc okopy dofluternie zachowane i nieco w oddaleniu jest wzniesienie w kierunku południowym na granicy Targomickiej - dwie zameczki - jedna z wapieniami z drugiej procedury widać - dotąd w całości zachowana. Granicy z Sorokami. -

Obowoznielca także na granicy z Sorokami: -

Kucharscy na polach napędzani powirowane - także i inne wzniesienia - Kucharscy władcy

$\frac{15}{12}$ 43 L 9276.

L 117.



Excelsum Iudicium!

D. Mauritius Com. Strachwitz in causa con-
tra D. Erdmann L. B. a Stockmanns puto
solutionis $\text{Sae} 17,504 \text{ M.}$ titulu censu fabri-
cae ferrariae et foenarum in Duxatyn pro
tempore ad 1. Ianuarii ad 1. Julii 841. ab im-
petrata medio resoluti Excelli Iudicii att
20. Octo. 849. ad $\text{N}^{\circ} 13433.$ et A. in securitatem
inactionatae quotae huius pignoris captio,
ne productorem iam paratorem fabricae
ferrariae in Duxatyn aliarumque rerum
mobilium conventi ob factam cum convento
extrajudicialem complanationem simpliciter re-

A

1832

Zabokruki Dwor i gkm. - juw Horodenska-
porka: paraf. Tui. Chocimier o 1/2 mili, paraf.
gmat. w mijscu.

1. Serejni - vrp (45 XI 32 nb)
Sokolka - " "
Za stare niwy - vrp "
" " - Δ (anogota) (45 XI 32 nb) (305 met).

Za cerkwia - vrp. "
Cerkiew - mur. paraf. S. Onufrego. "
Dwor - du. "

3. Mivoza - vrp "
Nad steta - polach. "
Zabokrucki stw. (45 XI 33 nb) (259 met). "
Mleniska - vrp "
ad 1. Ficholowaska - polach. "

4. Zadni - vrp. (45 XII 32. nb)

Lysobora - " "

Petryniarka. Stada gipsowa } 45 XII 33. nb),
Stada Petryniarka. " "

Popowe pole - na Tove. (45 XI 32 nb)

Okna na Serejni i Tove (300 met) (45 XI 32 nb).

Kaplica przy drodze do Lysobora (298 met) "

Nawie Zabokrukie (259 met) (45 XI 33 nb).

Okna na Zwiynych polach (296 met) (45 XII 33 nb).

Okna nad Lysogora " "

Lysogota na gorce Δ (296 met) "

Mogila na Trowkach kopce yamirny Chocimieru (297 met) "

45 XI XII 32.33.

M.

Czechajka mojejta ^{na Skale (4. 296 met.)} Kopyce graniczny (45 XII 33 ab) 0

Kapiele Kis uproszone - czyli Turienki; zalozyl ant ostawil
ciel Kuhnes, odpowiedz je 80 do 100 wark rocznie. - Wode
domowio konmi ze izotta ktore jest nieco Salij na wai
przy stawie. - trzy razy z podobna wapienia. Ktory to jest
pomyzej.

Stup ^{wymiar} i dwa potora na Skryka - (45 XII 33 ab).

Mozita na Skale A (296 met.) "

Kopyce graniczny od Chrusinina (297 met.) "

Łabokruki - pow. Stunau

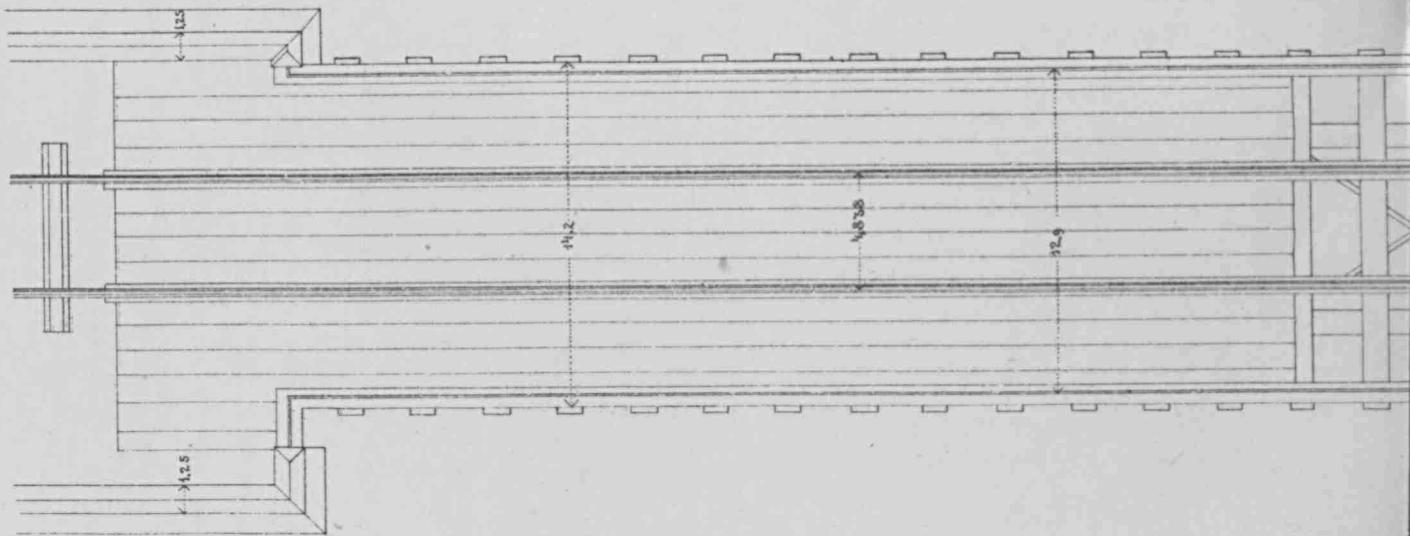
184

Mogila na Jhrystkach. polach Łabokruki. - z niej widzi się Kellu
Kierunkach wsitu innych mogił - Oberlynskie, Mierwiście
Lynarowstkie na północy - Ta mogila tery na górnicy z choci
mimem i Jhris en jumatł górnicy - Arkypalsimy je, 11 r.
1874. lea ~~to~~ nie w niej numeracjom.

Cerkien ta mrowana. w wyktym stylu z oszka, dscornina
Lwowmca


Mogila powyższa mierzy z północy na południe 4 metry wy
sokości - na zachód i zachód więcej spada i wysoki nym
20 metrow - zowie ją Cerkajka - z powodu iż tu w 1848
stała cerkwa (corta) to jest cerkwa owinęta stoma z wmu
le mrowana

Krzeszenie w Łabokrukach zachodzi się nekromi w wapieniu
Hucili wychwazy on powe, w to okolicy zwrzytkomaja je-
oacisuzyci Matki do Nekcisa.




Genehmigt von dem unterzeichneten
General-Director:

Bresson



Zabokruski wieś - rozłożona po lewym brzegu Chocimki
 której brzozi w tem miejscu dwie zmi wznoszą do Kilkanaście
 sążni szeroko dolinę z ciawicjami - drzewce kręte Chocimki
 drw wcale niepokojące, gdyż zaletwie do większego rości podobne
 Kilkanaście calowy stan wody zajmują, wgo kręte wysiedlane kamieńki
 mi ruwnem miejscem i ustroniamie ie wzdłużtem lej ruwna
 ta meloniarowic nastę i rości. - W dawnym tryoku tej rzeki
~~znachodzą~~ po przerywanym granitami roślinami - znachodzą
 się w stronę zabokruskiej przy między stanku w tem miejscu
 zwłoc siarowic wznane do Kapieł, zwiranych -
 Kapiele Zabokruskie stynaty przed 30 laty - dwie za dwie
 dwoitwa p. Inca de Castro - drw Tarieński opodal dwoim
 słoja i piete wala się - Woda dwozona w beczkach i wozach
 do Tarieńki i ogrodnaw w Kottach - zierowic się obywatel
 stwo całym dwoim - a nawet i żydzi.

Ziemia cenna podobna Chocimskiej - pokładow jej do 2 1/2
 metrow - przed ktora pokazuje się cenna zielonawa glina w wozach
 wazkach wozowach i pod ta wazter lub skłoty gipsowe, kamienki
 wapieni gipsowe leżą porowatymy po polach - Wicj polu
 dwoita się w jednym miejscu po wznoszącym brzegu Chocimki -
 cressi zas rozłożona sta podobny jad w dwoch miejscach przy drodze
 do Zymarowa i Tarnawa -

Cerkiew w tem miejscu murwana - okładka pola obwiazuje
 wazkami - miedzi kamien - z kamien gipsowanych, obwiazowana
 inurowanym parkanym bialki z gipsu orn i dwoitwa się
 tak - ziele okazuje się drw wielka i okładka. 

skulptura cerkwi pokazuje się zbudowaną, została za nastaw
sąsiednich.

Woda z Chreimki wypływa już w Zabokonkach do jeziora
i piana -

Wobec tej wsi jest mogiła w ampie zwaney na skale na
początku brzozi Chreimki - ~~na~~ z Muzettej tej wie-
ści mogiła zapisał Zywarzonka - Odesynska (by Karkay
według piana na pobojarniku ~~na~~ (bitwy Odesynskiej) -

W 1844 pięciorego Czerwca w ~~teraz~~ ~~teraz~~ P. Kirkon w to
warsztat mojem - Korytejski z gościnnosci p. Rajtana
Kammiina Lukasiowicza (szca Dwidnia Chreimka) rozkopnął
mogiły te - ten pierw motta Kammiowego i kwaci matego zwo-
rusci - nie mierzaleniwo - gtebruse szypota metrow -
przejecha wyrobuse od poziomu mogiły wynosi metrow -
jest ona na górnice chłopa Zabokonckiego i wznosi się
wam jakby kopiec bygonimotyowy -

~~Opis~~
opisał tej mogiły a Kukka ~~z~~ Kirkon - jest składa
zwaną Patronyerka - w której jest picerana - według piana
ludzi szypota daleko na pół Czerwotwiciu skłoty - W tej
skale przed sie wuchionny robie dalsze poszukiwania archeolo-
giczne i antropologiczne - które p. Kirkon w następnym ch
darach sam prowadzi.

Petryniuska góra wyjecha stanami odrobne niei prama pracz
gajnego od zachodu na wschód - przesunętego belina Chreimki
z dawnego prama w którym Zabokonki góra wstawa

maius gaja agi us 2

186

Luków, mylnie Lukow zmianna - Lukowro Sawney
zria i gm. - pow. Stowrodienka - pow. eta w Obertyn - paraf.
Taj i gknt w miejscu. (Metr)

- ad 17. Stefaniaki - orp. (49 XI 34 nb)
- gnile Lory - taki "
- pod mogilkami - orp. "
- 1. Doliński - orp. (45 XI 33 nb)
- Glini - las. l. "
- Czechor - . . . "
- ad 6. za mogilkami - taki - orp (45 XI 33 nb).
- 3. Czerniawa - pow. " "
- Berezon - las. l. (45 XI 33 nb) "
- ad 8. Wyhadwinka - las. l. i taki "
- ad 16. Wakarowka - orp. i wygorze (49 XI 32 nb)
- Jawski - pow. " "
- 5. Czechytki - taki i orp. (45 XI 33 nb)
- 8. Filipy - orp. i taki "
- 9. Dwor - dr. x bp. ogrodem. (45 XI 33 nb)
- Sr. Mikulaj - cerk. dr. paraf. "
- 10. Sr. Trojca - kosc. dr. paraf. "
- za Jenosami - orp. "
- Lyna Gora - wygorze "
- 11. Koto miabraka - orp "
- 13. Wyhadwinka - kosc. dr. paraf. (2 dr) "
- 16. Szajinka - taki (49 XI 34 nb)
- Blozkiwka - orp. "

↙ *maszta.* ^(360 met.)
Iwasionowa gen A (1877) (45 XI 33)

- Abramowie son Abrahamowie - in terra Haliciensis, terra
Lukwicensi - literae ad inhabitatorem in T. II p. 51. 79. - T. III p. 231 -
T. VI p. 9. - Est hoc berrum per Decretum Comitale 1564 per regali
apertum. T. XI p. 1. (Ob. metr. kor) - Ciesi oborem tej w r 1596 em
szwonej prier Turkow swi - znanowidziej talca w obracie wai taktolym -
1458. Mikolaj Towrek Dwidri: kutajory fundowal paraf. kutajory
(Schem). II
1700. August (Paje Stanislawowi Dwiduszyckiemu Konseas
na dobra kutajore. Dok. w archiwum Dwiduszyckich
przy bibliotecie emnyj Podanyckiej.
1763. August III. In communicationem super bona Lu-
kow Salomei Dwiduszyckiej (Warchiwum Dwiduszy-
kich.

Kawczona on Iwasionow (342 met.) (45 XI 33. nb).

Młyn nad Ciesminą, pod Berezowem (295 met) "

Wzgórze orybi wozgietka w Berezowic (327 met) (45 X 33 nb)

Ciechrycki przyo. (344 met.) (45 XI 33 nb).

Krzyz przy drodze polney na Iwasion (303 met) 45 XI 33 nb)

Ciesniawy konyto pod dywa gora (286 met.) "

Lysa góra (328 met)

Selwark za dywa gora "

Wyhadortka w górze w lesie (329 met) (45 X 33 nb).

Jeniwka orybi w radomicko pod dywa gora (328 met) (45 XI 33 nb)

Wakarotka w górze (334 met.) "

Krzyz przy drodze do Lukwina. na Błotkińskim (322 met) "

Kawczona przy drodze do Kormiński (299 met) (49 XI 34 nb)

Kawczona na górnicy w Olesznieku (333 met) "

Mozgietka w polu pod mozgietka woi (347 met) "

Jar pod Ciechrykami (303 met) (45 XI 33 nb)

Lukow' wies' i' gm. - pow. Horodenka.

Mogilki w polu pod Mogilkami i' jezera wyżej, niektóre już są ziemni - uprawne jako gubernijska karczma pod tych w bitwie pod Chortynem - Dawne wykopaliśka tu machadzone wieżesz, a ~~na~~ tamiejżym ich przewiercin. -

Na Crehnykach i' dywej górze mogilki cmentarz pomiarzone w lesie Gliniki były dawniej Lukie i' dawne mogilki tu dno było górze między podziwieniu ziemni walczyły ich władz. tak wam i' an Mykha'nce.

Ważnijsze są tu do tej mogilki w polu ^{na Trawionie, przy drodze do Chortyna} ~~na Trawionie~~ - mają ich niektóre są tuż graniczne między Lukowem, Chortynie, rzem i' Chortynem; tu stoją wrona w rzemie i' w graniczne punkta subdrić nie mogą gdyż nie stanowią trójki tu - w. Drugi mogą przekazywać wrona tu być drogokory go przed. hirtymorne - stojące na grzbiecie prawa wzgórza porożony, samoni, 'jesiowayshani' - które były tu drogi widoczne ich sta procechów ludzom tedy ze zachwón na wstów wie praconajęcy

cygn -
Tu skarbami robot proukazywanie dr. Kabinowicki i' Ks. smortki' st. -

Tu Mogilkami w polu na Tikach tamie i' partyciśka - mormaby jowa wiele wazy wydoby - kamienie wskazyja dawne gubernijska - warstwow joi' i' tu są skarbami. Les zamieszono było uprosty kamienne i' im ulki bormone - jak uwercony sprasowawca do wronu do apionje. w. 1818. - Partudy tu cześć coo wygrobuję. -

1899

No 525 C.

Das Gemäldebild d. zierlichen
mit Aufschrift auf der Seite
verkauft wurde am 29. July
1845 p. 35 C. zum Besten der
Güter der Wittwen d. A. A. A.
Freudlich.

Leipzig den 12. August 1845

Ammerlaan

L 3 September 1845

610

1859.

yt: Lagiv 26 Gurijs.
av firnigstau Lavi
i Fremysol uist
b Aboufau Larter
mysloru 10. Novemb



o Anonimfurstän
yustollu Aluzn u

P. P. fird: Delagt: Lag
mysl nu 11. No

Nro. 6290. Von Seite der Kolomyjaer k. k. Kreisbehörde wird hiemit bekannt gemacht, daß wegen Sicherstellung der an der lateinischen Kirch-, der Pfarrwohn- und Wirthschaftsgebäude, so wie der Umfriedigung des Kirch- und Pfarrhofes in Zukow erforderlichen Reparaturen am 2. September 1864 beim k. k. Bezirksamte in Obertyn abgehalten werden wird.

Der Fiskalpreis beträgt 2169 fl. 58 $\frac{1}{2}$ kr. öst. W. und es muß jeder Offerte das 10% Badium im Betrage von 216 fl. 95 kr. öst. W. entweder im Baaren oder Staatspapieren, nach dem Kurzwerthe berechnet, angeschlossen werden.

Mangelhaft ausgestellte oder nach 6 Uhr Abends einlangende Offerte werden zurückgewiesen werden.

Die Bedingungen so wie das Bauoperat können während den Amtsstunden täglich im Ingenieur-Bureau, am Tage der Sicherstellung aber beim k. k. Bezirksamte in Obertyn eingesehen werden.

Von der k. k. Kreisbehörde.

Kolomyja, am 14. August 1864.

Ogłoszenie.

Nr. 6290. Ze strony c. k. władzy obwodowej Kolomyjskiej podaje się niniejszem do wiadomości, że w celu zabezpieczenia wszystkich reperacyj na kościele, na plebanii i na budynkach gospodarskich, jako też oparkanienia cementarza i plebanii rzym. kat. obrządku w Zukowie, na dniu 2. września 1864 w urzędzie powiatowym w Obertynie pertraktacya przez oferty się odbędzie.

Cena fiskalna wynosi 2169 zł. 58 $\frac{1}{2}$ c. w. a.; do każdej oferty ma być przyłączone 10% wadyum w ilości 216 zł. 95 c. w. a. w gotówce lub w papierach krajowych, wedle kursu obliczone.

Nie należyce opieczętowane oferty, albo później jak do 6ej godziny wieczór przedłożone, nie będą uwzględnione.

Tak warunki jakoteż operat budowli mogą być codziennie w kancelaryi inżynierów w Kolomyi podczas urzędowania, w dzień licytacyi zaś w urzędzie powiatowym w Obertynie przejrzane.

C. k. władza obwodowa.

Kolomyja, dnia 14. sierpnia 1864.

191
Abrahamowicz Jakub Abramowicz lub Abrahamowicz.

zabrójca powiatu (Lemba) Krot. w ziemi habickiej woj.
ostreżyc, Krot. Krot. woj. 1564. jako d. Krot.
Lemba. i Krot. woj. Krot. woj. woj. woj.
cie nadawca, byd. Zmierzona de s. woj. woj. woj.
1672 - a obywatel woj. woj. woj. woj. woj.
w pow. woj. woj. woj. woj. woj. woj.

Blizsze warunki licytacyi mogą być przejrane w kameralnym urzędzie gospodarczym w Kuttach i będą odczytane przed rozpoczęciem ustnej licytacyi.

Z c. k. krajowej dyrekcji finansowej.

Lwów, dnia 11. sierpnia 1864.

(1527)

E d i k t.

(2)

Nro. 33052. Von dem k. k. Lemberger Landesgerichte wird dem Ladislaus Grafen Humnicki mit diesem Edikte bekannt gemacht, daß in Folge Gesuches der Feige Löwin de praes. 11. April 1864 Zahl 15440 die Pränotirung der Wechselsumme von 4000 fl. öst. W. im Lastenstande der Güter Sielec, Rozpucie und Beresko im Grunde Wechsels ddo. 3. September 1862 mit Beschluß vom 26. April 1864 Zahl 15440 bewilligt wurde.

Da der Wohnort desselben unbekannt ist, so wird ihm der Hr. Advokat Dr. Pfeiffer mit Substituierung des Hrn. Advokaten Dr. Natkis auf seine Gefahr und Kosten zum Kurator bestellt, und demselben der oben angeführte Bescheid dieses Gerichtes zugestellt.

Vom k. k. Landesgerichte.

Lemberg, den 2. August 1864.

E d y k t.

Nr. 33052. C. k. sad krajowy lwowski uwiadamia niniejszym Władysława hr. Humnickiego, że w skutek prośby Feige Löwin z dnia 11. kwietnia 1864 liczba 15440 prenotacya sumy wekslowej 4000 zł. w. a. w stanie biernym dóbr Sielec, Rozpucie i Beresko na podstawie weksłu z dnia 3. września 1862 uchwałą z dnia 26. kwietnia 1864 l. 15440 dozwolona została.

Ponieważ miejsce pobytu Władysława hr. Humnickiego nie jest wiadome, ustanawia mu się kuratora w osobie p. adwokata Dra. Pfeifferra ze zastępstwem Dra. Natkisa na jego koszt i stratę i jemu się wyżej wspomnianą uchwałą doręcza.

Z c. k. sądu krajowego.

Lwów, dnia 2. sierpnia 1864.

57	Passakas Ignacy	Kolanki	
58	Piwko Julia	Słobudka leśnia część	184
59	Bracia Puzyni, Roman, Julian i Józef — Kniazie	Gwoździec nowy, Słobudka	Kornelowa
60	Przybyłowski Wojciech i Zuzanna	Krzyworównia	#
61	Przybysławski Władysław	Unicz	
62	Raciborski Napoleon	Czernelica	
63	Raciborska Kornella	Czortkowice	
64	Romaszkan Albina	Tyszkowce	
65	" Anna	Siemakowce et Biłka	
66	" Karol	Popielniki	
67	" Mikołaj br.	Horodenska	
68	Romanowska Antonina i Helena	Isaków i Piotrów część	
69	Szadbej Kajetan	Czernelica część et Chmielowa	
70	Strasser Lubina, Kornel i Karol	Jasionów górny	
71	Szczepański Franciszek	Dąbki et Repeczyńce	
72	Sznirch Ignacy	Mikulińce	
73	Szumlański Wacław	Dalaszowa	
74	Szyrym Piotr i Józef	Borszczów część	
75	Stonecki Leopold	Podhajczyki część	
76	Teodorowicz Grzegorz	Potoczek	
77	" Kajetan	Michaleze	
78	" Petronella	Chomiakówka	
79	" Teodor	Czortowiec część	
80	" Mikołaj	Żywaczów część	
81	" Grzegorz	" "	
82	Torosiewicz Józef spadk.	Orelec	
83	" Mikołaj	Sopów	
84	Wartanowicz Kajetan i Jakubowicz Jędrzej	Glaszków	
85	Zadurowicz Grzegorz	Narurna et Kobylec	
86	" Waleryan et Lazar	Jakubówka	
87	" Kajetan	Nowosielca etc.	
88	Zalewski Józef	Koralówka	
89	Zawadzki Józef	Turka	
90	Zerygiwicz Jan	Isaków, Piotrów, Siekierzyn cz.	

ciers vorgenommen. Dieser Officier wurde schon vor geraumer Zeit in Staszow gefangen genommen und hatte nach Ablegung des Fahnenedeis sich bereit erklärt, bei den Insurgenten fortzudienen. Seine fortwährenden und mitunter auch geheimnißvoll vollführten Unterredungen mit Bauern machten auf ihn aufmerksam, und es stellte sich heraus, daß er einen Spion abgab und alle Dispositionen, die beabsichtigten Märsche u. dem Fürsten Bagration getreulich rapportirte. Die Consequenzen ließen nicht auf sich warten, er wurde, wie dies in allen solchen Fällen geschieht erschossen.

Aus Ostrowo, 8. März, schreibt man der „Br. Zeitg.“: Im Laufe der vergangenen Woche brachte ein russischer Offizier in Begleitung dreier russischer Husaren eine Depesche hierher. Offizier und Soldaten traten nach einigen Stunden ihre Rücktour nach Kalisch an. Jetzt müssen sie alle Depeschen schon in Stalmierzycze (Haupt-Zollamt), wo einige Mann preussischer Ulanen einquartirt sind, abliefern und viele bringen die Depeschen hierher. So eben wurden vier leicht bleßirte russische Soldaten von zwei preussischen Ulanen hier eingebracht, sie wurden bei Grabow von den Insurgenten verwundet und über die Gränge gedrängt.

Der „N. Pr. Z.“ wird aus Posen, 10. März geschrieben: Der mißglückte Putz gegen Konin, der mit der Niederlage der Insurgenten und der Flucht über die preussische Grenze endete, hat recht abkühlend gewirkt. Der Anführer war nicht Graf W. Poninski, sondern ein vormaliger Emigrant Anton Garczynski, der im Jahre 1856 bei den türkischen Kosaken diente, von den Russen gefangen und begnadigt in der Provinz Posen mit einem befährten Fräulein sich verheirathete und jetzt seinen Dank abstattete für die gütliche Aufnahme in Preußen und die Begnadigung in Rußland. Mehrere Familien sind durch ihn in Trauer verlegt. Zu den Gefallenen gehört ein junger Geistlicher, Joseph Poninski, Sohn eines bekannten Gutsbesizers, ein Referendar Trapczynski, Sohn des Rechts-

ten Berg im Königr. d. Polen anbelangt, so kann ich sie versichern, daß davon in Petersburg gar nicht die Rede war. Es ist daselbst der geringe Grad von Popularität, welcher demselben als Gouverneur von Finnland dort zu Theil geworden und auch dessen Abberufung veranlaßte, noch in viel zu frischer Erinnerung. In gleicher Weise kann ich jedoch auch die in den oberwähnten Zeitungs-Angaben angedeutete Ernennung des Prinzen Alexander von Hessen als unbegründet bezeichnen, welcher übrigens auch die österreichischen Dienste noch nicht verlassen hat. Vollkommen verläßliche und übereinstimmende Mittheilungen aus Petersburg stellen jedoch seinen Rücktritt in die russische Armee als wahrscheinlich und nahe bevorstehend in Aussicht und soll für denselben auch schon ein Commando im Garde-Corps bestimmt sein.

Donaufürstenthümer.

Wie aus Bukarest vom 5. d., gemeldet wird, hat der Deputirte Bratiany, Führer der Liberalen, eine Interpellation, betreffs der bereits mitgetheilten Maßregelungen der Polen in der Moldau, eingebracht, deren Beantwortung vom Ministerpräsidenten für den nächsten Tag zugelagt wurde.

Local- und Provinzial-Nachrichten.

Krakau, den 13. März.

* Die Pariser „Illustration“ bringt Porträts von Marian Langiewicz und Sigm. Padlewski. Die Photographie des ersten stellt ihn in der Tracht dar, wie der Dictator sie in Italien getragen.

* Der bekannte deutsche Publicist H. Haus Wachenhusen, der, wie wir gemeldet, nun auch durch Berichte vom polnischen Kriegsschauplatz seine früheren interessanten Schilderungen von Lagerscenen zu bereichern beabsichtigt, ist in Krakau angekommen.

* Aus Czernowitz wird von einer schrecklichen Noththat berichtet. Im Dorfe Horbowa wurden am 26. Februar alle Einwohner der dortigen Schenke ermordet gefunden. Der Wächter Lajb L. lag im Bett mit Blut voll bespritzt und mit gespaltenem Kopfe, auf der Leiche lag sein Weib, deren Kopf fast getrennt vom Rumpfe war, weiter lagen im Blut schwimmend die Mutter der Unglücklichen und zwei kleine Kinder, die Körper Aller arä-

81.75 G. 81.30 B. Galiz. Prämienanleihe Obligationen ohne Coup. 73.15 G. 73.75 B. National-Anleihen ohne Coup. 80.75 G. 81.75 B. Galiz. Karl Ludwigs-Eisenbahn-Actien 216. — G. 217.38 B.

Kraferer Cours am 13. März. Neue Silber Rubel-Agio fl. p. 107 verlangt, fl. p. 105½ bezahlt. — Poln. Banknoten für 100 fl. österr. Währ. fl. poln. 392 verl., 386 bez. — Preuß. Courant für 150 fl. österr. W. Thaler 87¼ verl., 86¼ bez. — Neues Silber für 100 fl. österr. Währ. 114¼ verl., 113¼ bez. — Russische Imperials fl. 9.60 verl., fl. 9.45 bez. — Napoleond'ors 9.30 verl., 9.15 bez. — Vollwichtige holländ. Dufaten fl. 5.38 verl., 5.48 bez. — Vollwicht. österr. Rand-Dufaten fl. 5.60 verl., 5.50 bez. — Polnische Pfandbriefe nebst lauf. Coup. fl. p. 100¼ verl., 99¼ bez. — Galiz. Pfandbriefe nebst lauf. Coup. in österr. Währ. 79 — verl., 78 — bez. — Galiz. Pfandbriefe nebst l. Coup. in Wz. fl. 83 — verl. 82 — b. — Grundentlastungs-Obligationen in österr. Währ. fl. 75¼ verl. 74¼ bez. — National-Anleihe vom Jahre 1854 fl. österr. Währ. 81¼ verl., 80¼ b. — Aktien der Carl Ludwigs Bahn, ohne Coupons voll eingezahlt fl. österr. Währ. 217 verl., 215 bezahlt.

Neueste Nachrichten.

Am 12. d. ist, wie uns mitgetheilt wird, ein Ad-utant des Großfürsten Constantin in Ulanow angekommen um Auskunft über den Vorfall und etwaige Gewaltthätigkeiten des russischen Militärs vom 13. Februar unter Krivokonienko einzuholen.

Ein Brief des „Gzas“ von Sosnowka bestä- tigt unsere gestrige als Nachschrift gegebene Mitthei- lung. Am 12. d., Nachmittags gegen 3 Uhr, stellte sich das polnische Militär vor der Lagerfront in gro- ßem Carré auf, in dessen Mitte ein Feldaltar er- richtet worden. Nach Ansprache des Capellans leistete der Dictator der Nation den Eid, sodann die Trup- pen und Beamten den Eid der Treue dem Dictator. Von allen Seiten erscholl der feurige Ruf: Es lebe der Dictator! Auch von dem gestern erwähnten Phä- nomen weiß der „Gzas“ zu berichten. Während des Marsches aus Goszcza nach Sosnowka wurde dem Dictator die kostbare Karabela Kosciuszko's als Eh- ren-Geschenk überreicht, an einem Orte, der nur 1½ Meilen von dem (aus den Siegen Kosciuszko's bekannten) Schlachtfelde Raclawice entfernt. — Kasimir Mielecki ist vom Dictator zum Obersten und Chef

bringt dies mit wichtigen Entschliezungen in der pol- nischen Angelegenheit in Verbindung. — Man behauptet, daß Fould unter bestimmten Bedingungen eingewilligt habe, daß die italienische Anleihe amtlich notirt werde. — Die Rente steht gegenwärtig 69.70.

London, 11. März. Die Hochzeitsfestlichkeiten sind allenthalben, so weit bekannt, großartig und ohne Unfall vorübergegangen. Das hohe Brautpaar erreichte gestern Abend halb 8 Uhr wohlbehalten Osborne.

London, 13. März. In der gestrigen Unter- haussitzung interpellirt Hennessey abermals wegen der Policistenendung nach Warschau. Grey wiederholt die früheren Erklärungen, legt mit Baron Brunnows Genehmigung dessen Brief vor und verspricht die Vor- legung des bezüglichen Policisten-Rapports. Grey's Erklärungen wurden beifällig aufgenommen.

— „Morning-Post“ schreibt: England verweigerte mit Frankreich eine Collectivnote wegen der Conven- tion abzusenden, um die Angelegenheit nicht zu ver- bittern. Es schickte aber freundschaftliche Noten nach Berlin und Petersburg, um Preußens Intervention abzurathen und Rußland Mäßigung und die Erfül- lung der Tractate anzurathen. England beabsichtige keine Intervention zwischen Rußland und Polen.

Turin, 12 März. Das Gesetz über die Anleihe, von einem die Emission regelnden Decrete gefolgt, ist erschienen. Die Hauptbedingungen sind: Ein Theil wird an Private überlassen und ein Theil der öffen- tlichen Subscription vorbehalten. Dieser letztere Theil ist auf 5 Millionen Rente vom 1. Jänner 1863 ge- rechnet, festgesetzt. Der Erwerbungspreis wird durch ein Ministerialdecret bestimmt werden. Es finden zehn Einzahlungen, die erste bei der Subscription, die letzte am 20. März 1864 statt. Es kann keine geringere Subscription als auf 10 Fr. Rente stattfinden. Man versichert, der Emissionspreis ist 71. Das Ministerium hat die Anleihe mit Rothschild in Paris und der Nationalbank abgeschlossen. Der Contract erstreckt sich auf 700 Millionen, aber die Emission ist für den Augenblick auf 500 Millionen limitirt. Die Subscrip-

125

Vor- und Zuname des Wahlberech-
 tigten

Imię i nazwisko
 wyborcy

Benennung
 des landtäflichen Gutes

Nazwa
 tabularnej posiadłości

Anmerkung.

Uwaga.

1	Abgarowicz Jan i Teodor	Nizwiska, Łuka et Manaster
2	Astan Mikołaj	Chlebiczyn leśny
3	Abrahamowicz Dominik	Rodwysokie
4	Abrahamowicz Tomasz	Targowica polna
5	Abrahamowicz Józef	Troyca
6	Agapsowicz Jakób	Kułaczkowce
7	" Kajetan	Trofanówka
8	Aywas Józef	Isaków
9	Amster Mendel	Russów
10	Antoniewicz Anna	Pruchniszcze
11	" Bołoz Dominik i Kajetan	Winogród część
12	" Bołoz Anna	Hankowce et Zadubrowce
13	Bienkowski Marcelli	Kamionka mała część
14	Biliński Wiktor	Kornicz część
15	Boggia Seweryna	Bełeluja
16	Bogdanowicz Dawid	Dzurków część
17	" Antoni	Ostrowiec
18	" Krzysztof	Dzurków część
19	Bohdanowicz Kajetan i Antoni	Widynów
20	Borkowska Marya hr.	Soroki et Rohynia
21	Borowski Teodor br.	Sieniakowce nad Prutem
22	Cieński Ludomir	Okno
23	Czechowicz Leokadya br.	Traścianka
24	Czuczawa Krzysztof i Antoni	Wierzbowce
25	Dewicz Marya	Albinówka
26	Dzieduszycki Stanisław hr.	Stary Gwoździec
27	" Mieczysław hr.	Potoczyska Horodnica
28	Golejewski Antoni hr.	Herasymów

Vor- und Zuname des Gutbesizers Imię i nazwisko wyborcy	Benennung des landtäflichen Gutes Nazwa tabularnej posiadłości
Wartanowicz Kajetan Jakubowicz Jędrzej Zadurowicz Grzegorz Zadurowicz Waleryan i Łazarz	} Glaszków. Nazanna mit Kobylec. Jakobówka.

(390)

K o n f u r s

(1)

der Gläubiger der Eheleute Nuchim und Golde Mandel in Zurawno.

Nro. 241. Von dem k. k. Bezirksamte als Gerichte zu Zurawno wird über das gesammte, wo immer befindliche Vermögen, dann über das in den Kronländern, für welche das kaiserliche Patent vom 20. Mai 1852 wirksam ist, gelegene unbewegliche Vermögen der Eheleute Nuchim und Golde Mandel aus Zurawno der Konkurs eröffnet.

Wer an diese Konkursmasse eine Forderung stellen will, hat dieselbe mittelst einer Klage wider den Konkursmassevertreter Hrn. Josef Skowronski bei diesem k. k. Bezirksamte als Gerichte bis 30. April 1863 anzumelden, und in der Klage nicht nur die Richtigkeit der Forderung, sondern auch das Recht, kraft dessen er in diese oder jene Klasse gesetzt zu werden verlangt, zu erweisen, widrigens nach Verlauf des erstbestimmten Tages Niemand mehr gehört werden würde, und jene, die ihre Forderungen bis dahin nicht angemeldet hätten, in Rücksicht des gesammten zur Konkursmasse gehörigen Vermögens ohne alle Ausnahme auch dann abgewiesen sein sollen, wenn ihnen wirklich ein Kompensationsrecht gebührte, wenn sie ein eigenthümliches Gut aus der Masse zu fordern hätten, oder wenn ihre Forderung auf ein liegendes Gut sichergestellt wäre, so zwar, daß solche Gläubiger vielmehr, wenn sie etwa in die Masse schuldig sein sollten, die Schuld ungehindert des Kompensations-, Eigenthums- oder Pfandrechtes, das ihnen sonst gebührt hätte, zu berichtigen verhalten werden würden.

Zur Wahl des Vermögens-Verwalters und der Gläubigeraus-
schüsse wird die Tagsatzung auf den 13. Mai 1863 Vormittags 9 Uhr
bei diesem k. k. Bezirksamte als Gerichte anberaunt.

Vom k. k. Bezirksamte als Gericht.

Zurawno, am 15. Februar 1863.

(386)

E d y k t.

(1)

Nr. 4890. C. k. urząd powiatowy jako sąd w Stryju niniej-

196

Dziennik urzędowy do Gazety Lwowskiej.

56.

10. Marca 1863.

Obwieszczenie. (1)

Nr. 954. Z powodu jednocześnie rozpisanego wyboru deputowanego na sejm krajowy z ciała wyborczego wielkich posiadłości w obwodzie Kołomyjskim ogłasza się niniejszem listę wyborców dla tego ciała wyborczego w myśl §. 22. sejmowego regulaminu wyborczego z tą uwagą, że reklamacye przeciw niej mogą być wniesione do podpisanego prezydyum namiestnictwa w ciągu dni 14 od ogłoszenia.

Pełnoletni współposiadacze dóbr tabularnych uprawniających do wyboru, mają Kołomyjskiej władzy obwodowej wymienić, kogo do wyboru upowazniają i załączyć pełnomocnictwo dla tegoż celem wydania mu karty legitymacyjnej.

Zarazem wszystkich za obrębem kraju mieszkających uprawnionych do wyboru wzywa się, zgłaszać do pomienionej władzy obwodowej po swoje karty legitymacyjne.

Z c. k. Prezydyum Namiestnictwa.

Lwów, dnia 7. marca 1863.

Mensdorff - Pouilly.

erliste

rundbesitzes im Kolomeaer Kreise.

yborców

ych posiadłości w obwodzie kołomyjskim.

Vor und Zuname des
Gutsbesizers

Imię i nazwisko wyborey

Benennung des landtästlichen
Gutes

Nazwa tabularnej posiadłości

Oberdyn

1872

1875

венствомъ, жилъ онъ будто въ мирѣ, посѣщаль охотно его домашніи торжества, но кажется лишь въ той цѣли, чтобы слабыи стороны его въ свою пользу при выборахъ употребити. Впрочемъ — былъ то человекъ правый, и если бы не его послomanія, былъ бы даже любленъ Русинами.

— **Почта въ Лопатинѣ**, повѣта бродского, чи не держитъ друксортотъ русскихъ, чи не хочеть, якъ намъ оттуда доносить, ихъ на желаніе русскихъ партій выдавати. Желательно былобы, чтобы начальная дирекція почтъ въ томъ дѣлѣ уже разъ свою энергію показала и непослушныи ей почты наказала!

— **Изъ Обертна** доносятъ, что тамошній судъ арестовалъ дуже остентаційно п. Владислава Бурсу, обертинского бурмистра и маршалка городенецкой рады повѣтовой, съ нѣсколькими членами обертинской рады городской — по поводу, якъ говорятъ, якихъ-тамъ безпорядковъ, касающихся городского управленія. Изслѣдованіе ведеть судовой чиновникъ изъ Станиславова, нарочно къ той цѣли высланныи.

— **Библиографическое извѣстіе**. Изъ Ставропигійского Института вышла недавно между другими книжицами и брошюрами: „Руска Читанка для III кл. школъ народныхъ,“ составлена г. О. Партицкимъ, а иждивеніемъ Ставропигійского Института (который, якъ извѣстно, приобрѣлъ себѣ за сениората бл. п. Іоахима Хоминского право, издавати школьныи книги для русскихъ народныхъ школъ). Содержаніе той, нѣскольконадцатью иллюстраційками приукрашеной школьной книги, есть — признаемъ то охотно — въ каждомъ отношеніи отличное и сдѣлало бы автору честь, если бы онъ, якъ видно, нарочно — не былъ осквернилъ и обезобразилъ ю мерзеною козакоманскою какографією, якою за правленія Rady szkolnej krajowej веѣ книжки для народныхъ школъ печатаются. Удивительно! Построилъ г. Партицкій хорошее гнѣздо, и ради „Прийдѣте поклонимся“ Radzie szkolnej krajowej, наплювалъ онъ самъ въ свое же собственное гнѣздо!

шовцы 2 зр., Долга 2 зр., Перекосы 2 зр., Яйковцы 2 зр., Ляховичи подорожники 2 зр., Журавно 1 зр., Млыниска 1 зр., Любша 1 зр., Чертежь 1 зр., Облазница 70 кр., Володимірцы 1 зр. 30 кр., итого 32 зр.

— **На обновленіе святоюрской церкви во Львовѣ:** Веч. о. дек. Иларіонъ Гшовскій изъ Володимірець собранны въ Жураверекѣ 6 зр. (именно дали: пчт. громады Любша 4 зр., Смуговъ 2 зр.) — Веч. о. Александръ Малецкій изъ Видынова 50 кр.

Переписка Редакціи. *Всг. г. Гр. Ж. въ Ласи.* Желаніе Ваше сообщили мы редакціи „Науки.“ — *Всг. г. Ст. Ст. Кобл. въ Сп.* Согласны, но на первый разъ немного. — *Всг. г. I. Фед. въ Вал.* Письмо Ваше передали мы Об. роль. кред. Заведенію, которое дастъ Вамъ отвѣтъ. — *Одинъ именемъ многихъ:* Гнѣваетеся за помѣщенный инсератъ п. Сок.? Въ защитѣ чести оскорбленного мы обязаны принимати объявленія и еще до того въ инсератахъ, за которыя не отвѣчаемъ — безъ своего комента для того, что намъ лично неизвѣстны отношенія. Впрочемъ: *Audiat et altera pars*, иначе не была бы по нашей сторонѣ справедливость и мы зашли бы, такъ якъ польскіи дзенники, слишкомъ далеко. Мы къ сожалѣнію убѣдились, что обвиненіе Ваше не въ цѣломъ содержаніи вѣрно, — русская публичная opinia Вашихъ сторонъ не во всемъ согласна съ Вашими данными. Въ письмахъ своихъ о нашемъ духовенствѣ вообще будьте оглядны, именно въ той цѣли, чтобы не подати врагамъ оружіе противъ своихъ людей. По новѣйшимъ опытамъ увѣрилась мы, что публичная критика въ нашемъ „Словѣ“ людей русскіихъ очень на руку нашимъ противникамъ, для того мы рѣшились тоже больше еще быти осторожными въ публикаціи корреспонденцій. Личныя страсти часто не розсчитываютъ на послѣдствія. „Слово“ читаютъ теперь уже и селяне, потому еще больше нужна осторожность въ критицѣ. Наконецъ скажемъ Вамъ, что „Народовка“ часто помѣщаетъ опроверженія, а если она по якимъ-то поводомъ съ тѣмъ оттягается, то лишь тогда, если ей хорошо извѣстна справа. Но

1298

Obertyn. ^{Sawmiej} / ~~miasto~~ / ^{miasto} Horbertynax, Hubertyn.
 zwana ~~miasto~~ (i) gm. - pow. Stowżenka - pwrta i pam
 fri Tai. i gkt. w mijsiu. - pwratkowu Nikolajowi
 (mtr).

16. W fienionec - orp. (47-49 XII 34 nb)
 Czerniuwa - polata (45 XI XII 33. - 49 XII XIII XIV 34-37)
 W Hlowatkin - orp. (49 XI 34 nb)
 1. Wifniti - " (45 XI 33 nb)
 Na dubin - taki "
8. In gura Do Rudy - orp. "
 2. Na fzerokich - orp. "
 3. Na Dostych - " (45 XII 33 nb)
 fzereliski - " "
5. In mtynem - " (45 XII 33 nb)
 W Hlowie - " "
- Rynek Hlow. dr. (45 XI 33 nb) (294 srodki).
 Antust - dr. "
 Dwor - mur. 2 ogi. (45 XII 33 nb)
 Certiew - dr. S. Michadzi" paraf.
6. Na Dudkach - orp. "
 Solonie - " "
 Hobascentki - " "
7. W fudystkach - taki "
 Solonie - polata " Hlowaryj padok.
12. Na Makarowkach - orp. "
 13. In Dudami. (49 XI 34 nb).
 14. a Hloweburtha - fuzji. Barworska - (49 XII 34 nb)

M:

14. Siewski-polom. (40 XI 34 nb)

Zamryutka slady w miescie (45 XII 33 nb) dno targowica.

Pohyblycia wzgorze od Chwoszcz 24. "

Mogity na Pohyblyci, trzy w sepie. "

Mogita wiekora.

Mogilki pod Bahatorontka (45 XII 33 nb)

Korwarry potok - dno wyschly " Sotomici.

Czerwa Czerniana ob. Czerniana ruska. - (45 XI XII 33.

Yasio wosryzna wsi dobra Obertyna (45 XI 33 nb)

Baworontka prys. (40 XII 34 nb). ob. Netrobontka.

Obertyn O. A (1916) mogita. (45 XII 33) (366 met)

Obertyn W A (-) (45 XI 33)

S. Macieja Koscioł paraf. dawn. Sawniej' ormianski - fundator Rafal

Skarbek chorzy Kobaryjski - (45 XI 33 nb)

Obertyn wryzna. wsic dobra Obertyn. "

Pohyblycia - Pohyblycia wzgorze przy granicy z Chwoszczem "

Mogity trzy na Pohyblyci (45 XI 33 nb).

Krzyz przy drodze na Wierzichach (338 met) 45 XI 33 nb

Krzyz przy kupcu granicznym na Trasowej górze (350 met) "

Studnia przy drodze na polu za potokiem (326 met) "

Na Rudkach wzgorze (326 met) (45 XII 33 nb).

Sotomici Solina na granicy Czortowa (260 met) "

Kobaszanka wzgorze (313 met.) "

Nawie miasteczka Obertyna (294 met) "

Na Wakarontkach wzgorze nad miastkiem (319 met.) (45 XI 33 nb)

Wakarontka prys (41 XI 33 nb)

Szeniorze prys. (40 XII 34 nb)

Krzyz przy drodze pod Szeniorcami (346 met) "

Wzgorze nad Rudami (321 met.) (40 XI 34 nb)

Naplicia przy drodze na Netrobontce "

Młyn przy Czernianach w miedze (294 met.) (45 XI 33 nb)

folwark pod Jankontka (40 XII 34 nb) (318 met.)

Powziej folwark na Netrobontce wzgorze (322 met.) (40 XII 34 nb).

Oberstyn - pow. Horodenka -
Powiat Stok mijskub w 1789.

- Nad Cierniawa pole
- Cekatoru Krest mogeta.
- Pod Cekatorern Krestem pole
- Na Dubie pole
- Za Dzielnicami pole
- Na Buzkach "
- Na Peretiskach Taki
- Za miastem pole
- Za Cmentarzem "
- Za Szydowym Wertepem pole
- Niz Wertepa pole
- Ob Horoyelka "
- Nad Satornem "
- Za Scadorowym Krestem pole
- Za Krasnym pustolnem "
- W Sudyzuzech Taki
- Na Stobodzie pole
- Za Szonionka "
- Za Huskim "
- Za gora "
- Na Walkirotkach "
- Za Puda "
- Cekatoru Krest pole (45 XII 33 26

Praworotka ^{wioska,} ^{grzybs.} miasteczka Obertyna - pow. Obertyn
 obr. Koto myjskim. - parafia ta i gmat- świdzic powsta w Obertynie
 w oddaleniu mili. - w 1848 rtao: Stefan Ayrcas, Jan Obertyński i
 ant. Przemicki. - Potem a tej wioski - jako też miasta bi wsi
 Obertyna, świdzic części Gaswiorowozuryczna i Obertyńs czyczna - te.
 miarawy przez publiczną, liytację od majoy kryształnej Szymona
 Loregiowicza, nabyta - w 1862 przez Jozefa i Rozalię Abrahamowici-
 czow. - Cena szacunkowa tej wotowy, na publicznej, relitytacy, w
 1863 wygastawionej - wzdornie na 75,400 złt. w. a. podana, byta. -

202

baum pod dniem 2. września 1863 l. 2329 o zapronotowanie sumy dłużnej 6800 zł. wal. austr. na podstawie wekslu 3. grudnia 1862 w Birczy wystawionego, przez Samsona Tanenbaum akceptowanego na realności tegoż pod l. 10 w Dynowie, prośbę podał, która pod niżej położoną datą uwzględniona została.

Gdy miejsce pobytu i imiona spadkobierców masy dłużnika wiadome nie jest, przeto przeznacza się tymże pan Jakób Schleisteher na ich niebezpieczeństwo i koszta kuratorem i jemu się doręcza wyżej przytoczona rezolucya tego sądu.

Z c. k. urzędu jako sądu powiatowego.

Dubiecko, dnia 31. grudnia 1863.

(1128)

Kundmachung.

(2)

Nro. 16941. Zur Wiederbesetzung der Tabak-Groß-Traffik in Obertyn, Kołomeaer Kreises wird die Konkurrenz mittelst Ueberreicherung schriftlicher Offerten ausgeschrieben.

Diese Offerte müssen mit dem Badium von 100 fl. belegt und bis einschließig 15. Juli 1864 bei der k. k. Finanz-Bezirks-Direktion in Kołomea überreicht werden.

Der Material-Verkehr im Verwaltungsjahre 1862 betrug:
in Tabak 16242 fl. öst. W.
im Stempel 1463

Das Tabak- und Stempelmateriale ist aus dem 3¹/₄ "Meile" entfernten Tabak- und Stempelbezirks-Magazin in Kołomea zu beziehen. Die näheren Bedingungen können bei der Finanz-Bezirks-Direktion in Kołomea und bei der Finanz-Landes-Direktion eingesehen werden.

Von der k. k. Finanz-Landes-Direktion.

Lemberg, den 14. Juni 1864.

Obwieszczenie.

Nr. 16941. W celu obsadzenia głównej trafiki tytoniowej w Obertynie, cyrkule Kołomyjskim rozpisuje się konkurencyja przez oferty.

Te oferty z załączonym dodatkiem 100 zł. a. w. mają być włącznie do 15. lipca 1864 do c. k. finansowej dyrekcji obwodowej w Kołomyi podane.

Obrót tej głównej trafiki w roku 1862 wynosił:
co do tytoniu 16242 zł. w. a.
" stemplów 1463 " "

Zasoby materyalu tak tytoniowego jak też stemplowego pobierają się z Kołomyjskiego obwodowego magazynu 3¹/₄ mil odległego.

Blizsze warunki licytacji można przejrzeć w c. k. finansowej dyrekcji krajowej we Lwowie, jako też w c. k. finansowej dyrekcji obwodowej w Kołomyi.

Od c. k. finansowej dyrekcji krajowej.

Lwów, dnia 14. czerwca 1864.

Nr. 18623. C. k. sąd krajowy we Lwowie na mocy nadanej sobie władzy przez jego c. k. Apostolską Mość, na dniu dzisiejszym pod przewodnictwem c. k. radcy obwodowego Bechel w przytomności c. k. radców krajowych Kolasińskiego i Ortyńskiego jako sędziów, i c. k. Auskultanta Leżańskiego jako protokolanta w sprawie dochodzonej przeciw:

1. Władysławowi Rapackiemu i
2. Henrykowi Nowakowskiemu

o przestępstwo prasowe przez zaniedbanie należytej pieczy i dozoru według oskarżenia c. k. Prokuratorji państwa z dnia 9go grudnia 1863 do l. 2650 popełnione w myśl §§. 30. i 32. ustawy prasowej po przeprowadzeniu ostatecznej rozprawy na dniu 8. stycznia 1864 w przytomności c. k. prokuratora państwa zastępcy Garbowskiego, oskarżonego Władysława Rapackiego i obrońcy Dra. Rodakowskiego zawyrokował:

1. Władysław Rapacki, 34 lat liczący, bezzenny, odpowiedzialny redaktor czasopisma „Dziennik narodowy“ i

2. Henryk Nowakowski, 41 l. liczący, żonaty, wydawca tegoż czasopisma,

uznają się za winnych na podstawie własnego zeznania w myśl §fu 264. postęp. karnego przestępstwa prasowego przez zaniedbanie należytego dozoru i pieczy z powodu umieszczenia istotę czynu wykroczenia podburzania w myśl §. 380. ustawy karnej w sobie zawierającego artykułu: „Dyskusya nad położeniem Galicyi“ w Nr. 259 czasopisma Dziennik narodowy z dnia 20go listopada 1863, a to względem Władysława Rapackiego w myśl §fu 32., a względem Henryka Nowakowskiego w myśl §. 30. ustawy prasowej popełnionego, za co się ich na mocy §. 33. ustawy prasowej na karę pieniężną na korzyść ubogich miasta Lwowa, a to: Władysława Rapackiego w ilości 30 zł. w. a., a Henryka Nowakowskiego w ilości 20 zł. w. a. i obydwóch na mocy §. 341. post. karn. na poniesienie kosztów postępowania karnego zasądza.

Oraz uznaje się w myśl §. 35 ustawy prasowej na utratę kaucy za Dziennik narodowy złożonej w ilości 60 zł. w. a. na ko-

Anzeige - Blatt.

K. K. priv. gal. Karl Ludwig-Bahn.

(4116 1—3) **E d y k t.**

L. 2047. C. k. sąd powiatowy w Starajsoli niniejszem wiadomo czyni iż w sprawie Meilecha Golberga przeciw Michałowi i Magdalenie Soliszkieviczom o zapłacenie kwoty 200 złr. w. a. publiczna sprzedaż realności dłużników w Bukowie pod l. k. 70 położonej w przestrzeni 6 morgów 828 sążni obejmującej a składającej się z gruntów i zabudowań mieszkalnych i gospodarczych na rzecz Meilecha Golberga w trzech terminach a to dnia 22 sierpnia 1878 dnia 19 września 1878 i dnia 11 października 1878 w c. k. sądzie powiatowym miejsko deleg. w Samborze sprzedaną będzie.

Cenę wywołania stanowi kwota 1000 złr. warunki licytacyjne złożone w registraturze mogą chęć kupienia mający przejrzeć.

Wadyum wynosi 10 proc.

Starasól 14 maja 1878.

(4161) 1—3 **E d y k t.**

L. 13162. C. k. sąd miejsko delegowany w Krakowie podaje do publicznej wiadomości, że w dniach 28 sierpnia, 25 września i 21 października 1878 o 10 rano odbędzie się na zaspokojenie należności galicyjskiego zakładu kredytowego ziemskiego w kwocie 200 złr. aw. publiczna licytacja realności włościańskiej pod l. k. 25 w Prądniku czerwonym, powiecie Krakowskim położonej, Jana Franaszka własnej.

Cenę wywołania stanowi wartość szacunkowa 600 zł. aw. przy udzieleniu pożyczki wyśrodkowana.

Wadyum wynosi 60 zł.

Resztę warunków licytacyjnych, wykaz hipoteczny i dawniejszy akt zastawniczego opisanie można przejrzeć w tutejszej registraturze.

Kuratorem niewiadomych wierzycieli ustanowiony jest adw. dr. Horowitz.

Kraków dnia 26 czerwca 1878.

(4137) **E d i k t.** 3l. 107.

Zur Liquidirung der bei der Concursmasse des Perez Hecht nachträglich angemeldeten Forderungen des Nathan und Herzl Boral wird die Tagfahrt auf den 1 August 1878 um 9 Uhr Vormittags im Bureau III des k. k. Kreisgerichtes in Stanislaw anberaumt, und werden hiezu die Concursgläubiger geladen.

Stanislaw den 21 Juni 1878.

(4136) **E d i k t.** 3l. 22.

Cena wywołania wynosi 135 złr.

Wadyum 13 złr. 50 ct. resztę warunków przejrzeć można w tutejszej registraturze

Starasól 11 czerwca 1878.

(4110 1—3) **E d y k t.**

L. 8887. C. k. sąd powiatowy w Chrzanowie zawiadamia z miejsca pobytu niewiadomego Antoniego Bogusza iż rezolucyę hipoteczną z d. 28 września 1877 N. 2472 dla niego wygotowaną mocą której dozwoło in tabulacyi prawa zastawu dla sumy 400 złr. na posiadłości w Bolencinie wyk. hip. 48 objętej na rzecz zakładu kredytowego włościańskiego, doręcza do rąk tutejszego adw. dr. Myszkowskiego jako kuratora dla niego jednocześnie ustanowionego.

Chrzanów dnia 21 czerwca 1878.

(4055 2—3) **E d y k t.** L. 2811.

C. k. sąd powiatowy w Obertynie ogłasza niniejszem że w celu ściągnięcia sumy 260 złr. i t. d. od dłużnika p. Władysława Bursy na rzecz c. k. uprz. banku hipotecznego we Lwowie odbędzie się w sądzie tutejszym w dniach 22 sierpnia 1878 10 września 1878 i 24 października 1878, każdym razem o godz. 9 przed połud. publiczna licytacja realności pod l. 804 w Obertynie położonej własność p. Władysława Bursy jak dom. tom. II pag. 164 n. 1 haer. stanowiącej, na którą chęć kupienia mających się wzywa.

Główne warunki licytacji są następujące.

I. Licytacja tej realności odbędzie się ryczałtowo w trzech terminach, na których pierwszych dwóch terminach takowa tylko wyżej lub za cenę wywołania, zaś w trzecim terminie za każdą cenę ofiarowaną sprzedaną będzie.

II. Cenę wywołania stanowi wartość tej realności przy udzieleniu pożyczki przyjęta w sumie 13956 złr. 25 ct.

III. Każdy z licytujących winien przed rozpoczęciem licytacji złożyć do rąk komisji licytacyjnej jako zakład wadyum 5 proc. ceny wywołania a raczej okrągłą sumę 698 złr. bądź w gotówce bądź w książeczkach gal. kasy oszczędności bądź w gal. obligacjach indemnizacyjnych lub w obligacjach długu państwa albo też w listach zastawnych gal. towarzystwa kredytowego ziemskiego, c. k. uprzyw. banku hipotecznego lub uprzyw. aust. banku narodowego w Wiedniu.

	praca.	żądaja.		praca.	żądaja																																				
Kol. Kar. Ludwika po 200 zł. m. k.	246.25	246.75	Keglevicha po 10 zł. m. k.	14.—	14.50																																				
Lwow. Czern. kolei po 200 zł. w. a. wsr.	137.25	137.75	Losy miasta Krakowa	14.75	15.—																																				
Tow. kol. żel. państw. po 200 zł. m. k.	260.—	260.50	Pożyczka miasta Budy po 40 zł. w. a.	28.—	28.50																																				
Połud. kol. państw. po 200 zł. w. a.	77.50	78.—	Palfiego po 40 zł. m. k.	30.25	30.75																																				
I. Kol. węg. gal. a 200 zł. w. sr.	95.75	96.25	Fundacya szpit. Arcyksięcia Rudolfa	14.50	15.—																																				
5. Listy zast. losowane.			Salma po 40 zł. m. k.	40.60	41.—																																				
Ogólny rolniczo-kredytowy Zakład dla Galicyi i Bukowiny, w 151. 6%	90.—	91.—	St. Genois po 40 zł. m. k.	36.—	35.50																																				
Powz. austr. zskł. kred. ziem. 5% w. a.	109.25	109.75	Poż. miasta Stanisławowa po 20 zł. w. a.	20.50	21.50																																				
Gal. zakł. kr. ziem. Krak. los. w 181. 6%	90.—	92.—	Poż. Tryesta po 100 zł. m. k.	119.—	121.—																																				
" " " " " w 20. 7%	95.50	96.50	" " " " " 50 zł. m. k.	61.—	63.—																																				
" " " " " w 36. 5 1/2	94.—	—	Waldsteina po 20 zł. m. m.	22.75	—																																				
Gal. Tow. kred. w. a. po 4% w 37 ta-	79.50	—	Windischgrätza po 20 zł. m. k.	28.25	28.75																																				
" " " " " po 5%	85.50	86.—	Weksle (na 3 miesiące).																																						
" " " " " po 5% w 37 ta-	85.50	86.—	Augsburg za 100 zł. w. p. n.	—	—																																				
Gal. banku hipot. po 6%	90.20	90.60	Berlin za 100 mark w. n. p.	—	—																																				
Gal. zakł. kred. włośc. po 6%	92.75	93.25	Frankfurt za 100 mark p.	—	—																																				
Tow. kred. miejs. lw. w 151. wyl. po 6%	—	—	Hamburg za 100 mark w. p. n.	—	—																																				
" " " " " w 301. wyl. po 6%	—	—	Londyn za 10 ft. szt.	115.60	116.—																																				
Banku narodowego po 5%	—	—	Paryż za 100 fr.	46.10	46.20																																				
Węg. tow. ziem. po 5 1/2%	96.—	96.50	Kurs złota.																																						
" " " " " po 5%	86.50	86.75	Dukat cesarski men.	5.50.—	5.52.—																																				
6. Obligacje z prawem pierwszeństwa (za 100 zł.)			" pełnej wagi	5.48—	5.49—																																				
Kol. Albrechta a 300 zł. 5% w. a.	73.75	74.25	Korona	—	—																																				
Tow. kol. żel. Presszów-Tarnów (w cz.)	—	—	20-frankówka	9.27.—	9.28.—																																				
a 300 zł. 5% w srebr.	—	—	Rossyjski imperyal	9.50.—	9.53.—																																				
Kol. pół. po 100 zł. m. k.	—	103.50	Talar związkowy	—	—																																				
" " " " " 100 zł. w. a.	97.—	98.—	Srebro	101.10	101.25																																				
Kol. gal. Kar. Ludw. po 300 zł. 5%	101.—	101.50	Z lwowskiej Izby handlowej i przemysłowej.																																						
" " " " " II. emisji.	100.—	100.25	Telegrafowany kurs wiedeński.																																						
" " " " " III.	98.—	98.50	z dnia 17 lipca 1878.																																						
" " " " " IV.	98.—	—	<table border="1"> <thead> <tr> <th></th> <th>zł</th> <th>ct</th> </tr> </thead> <tbody> <tr> <td>Jednolity dług państwa w banknotach</td> <td>64</td> <td>90</td> </tr> <tr> <td>" " " " " w srebrze</td> <td>66</td> <td>80</td> </tr> <tr> <td>Renta w złocie</td> <td>75</td> <td>30</td> </tr> <tr> <td>Losy pożyczki z roku 1860</td> <td>114</td> <td>—</td> </tr> <tr> <td>Akeye banku wiedeńskiego</td> <td>837</td> <td>—</td> </tr> <tr> <td>" " " " " kredytowego</td> <td>260</td> <td>60</td> </tr> <tr> <td>Londyn</td> <td>115</td> <td>60</td> </tr> <tr> <td>Srebro</td> <td>101</td> <td>—</td> </tr> <tr> <td>Napoleonodor</td> <td>9</td> <td>27</td> </tr> <tr> <td>Dukat cesarski men.</td> <td>5</td> <td>49</td> </tr> <tr> <td>100 marek niemieckich</td> <td>57</td> <td>15</td> </tr> </tbody> </table>				zł	ct	Jednolity dług państwa w banknotach	64	90	" " " " " w srebrze	66	80	Renta w złocie	75	30	Losy pożyczki z roku 1860	114	—	Akeye banku wiedeńskiego	837	—	" " " " " kredytowego	260	60	Londyn	115	60	Srebro	101	—	Napoleonodor	9	27	Dukat cesarski men.	5	49	100 marek niemieckich	57	15
	zł	ct																																							
Jednolity dług państwa w banknotach	64	90																																							
" " " " " w srebrze	66	80																																							
Renta w złocie	75	30																																							
Losy pożyczki z roku 1860	114	—																																							
Akeye banku wiedeńskiego	837	—																																							
" " " " " kredytowego	260	60																																							
Londyn	115	60																																							
Srebro	101	—																																							
Napoleonodor	9	27																																							
Dukat cesarski men.	5	49																																							
100 marek niemieckich	57	15																																							
Kol. Lwow. Czern. Jas. III. emis. a 300 zł. 5% w srebrze z r. 1868	80.25	80.50																																							
" " " " " z r. 1867	82.80	83.20																																							
" " " " " z r. 1868	76.25	76.75																																							
" " " " " z r. 1872	70.50	—																																							
Węg. gal. kol. a 200 zł. 5% w srebrze	70.—	70.50																																							
7. Losy.																																									
Inst. kred. dla hand. i prz. po 100 zł. w. a.	161.—	161.50																																							
Clarego po 40 zł. m. k.	30.—	31.—																																							
Tow. żegl. par. na Dunaju po 100 zł. a	94.50	95.—																																							

Urzędowy.

c. k. uprz. Zakładu kredytowego włościańskiego lwowskiego w tutejszym sądzie w trzech terminach dnia 5 sierpnia, 9 września i 14 października 1878, każdym razem o godzinie 10 rano egzekucyjna licytacya realności dłużnika Piotra Gawlika pod l. 2/24 w Wyżycach położonej, ciała tabularnego nie stanowiącej.

Cena wywołania wynosi 800 zł. a wadyum 80 zł. w. a.

Protokół zastawniczego opisanie i resztę warunków licytacyjnych przejrzeć można w tutejszej registraturze.

C. k. sąd powiatowy.

w tutejszym sądzie w trzech terminach t. j. dnia 16 sierpnia 13 września i 18 października 1878 każdym razem o godzinie 10tej przed południem egzekucyjna licytacya realności dłużników Jedrucha Żurawel i Iwana Żurawel własnej pod l. k. 13 w Opacie położonej, ciała tabularnego niestanowiącej.

Cena wywołania wynosi 1800 zfr. w. a. a wadyum 180 zfr. w. a.

Protokół zastawniczego opisanie i reszta warunków licytacyjnych, mogą być przejrzane w tutejszej registraturze.

Z c. k. sądu powiatowego Lubaczów dnia 15 czerwca 1878.

Stuzkion wiew' i' grom. - pom. Horodenka. -

Wiew' nalezala niegdys' do starostwa Smilgynskiego o ktora, wie, Kto.
elli Jastowicki i hr. Janowski (Metr).

Tu w polu pod figurka S. Janna sa choszczne pieczary - i pole nazywa sie Ma.
Pieczarach - Tu woznie napadani tatarskich Knyli wie, ludnie i choszczni
owe dobytki.

Przy tych pieczarach byla Sarniej mowota Muzideta w polu Dzio' jawa.
ony woznych - Czerypy wyozynwane i popielnic - sirdera, is' to mizyce
w odlegly starzytawci laznie byla zamieszka. Wydobywano tu na-
crysni w kostatue narownik, mierzpalane bez ozdub - ona puzniej
niekiedy meandrami ozdubione i puzowane.

W bdotach i torfowiskach na Zbrodach wydobywano naczynie Kromionu
i bronzowe, helebarie, bronzowe i miedziane maty znalezione tu
w r. 1789 - dostala wie byla w rzece jaskiewu Romoskars (nie Baran)
sa, a tem nruwonne relacje.

Pienizki reymskie tu wazne znalezion wie jezosc edbat - w roku
1803 znaleziono na tak zwanyh karczcie upodal muzideta, pienizki
srebrne reymskie i bronzowe srebne i miedziane - ktore odlatano do
Wiednia - mowia se tu byla starodawne goudzisko - zbrojami utwora-
ne - nieznajetyjme.

105

unwissentlich mit dem und die
Ihre hochselbst Erwählung zum
angesehenen Großmützig, und kühn
Ihre hohe Protection anzunehmen
gar nicht werden, auf welche
sie sich gütlich besorgen, und
ihre Hochachtung Hoffnung setzen

Josef von ...

Untertänig, gedorsamster
Promemoria

Wegen eröffnung der
Ausschreibung

Stuszkow - Stuszon - Stuszkow, Stuz.

szere Lanniej zwana wieś i gm. paraf. Stordentka-
pawta i paraf. Tac. Stordentka u 1/4 m. - gket. w miejsc.
Poutoyn gminy: (Mbr)

- 8. Zbrody wielkie - lasy (49 XIV 35 nb.)
 In Zbrodami matomi - orp. (49 XV 35 nb)
 In Zbrodami - orp. "
- 5. Zbrody - orp. (49 XIV 34 nb.)
- 1. Horizni promitki - orp. (49 XIV 34 nb)
 Foto fu. Janu - " (49 XV 34 nb).
 pod ficerarami - " "
 Minisare - orp " "
 Dwor - mur. 2 ogu. (49 XIV 34 nb).
 Cerkiew - dr. S. Michala - paraf. "
- 3. Na ficerarach - orp. "
 Foto Magilek - " "
 Kout - orp. "
- 4. Lan u facionowa - orp. (49 XV 34 nb).
- 2. In Jakimem - " (49 XIV 34 nb)
 " - Dorek. dr. mur. "
- S. Jann zignra Kamianu przy drodze (49 XV 34 nb).
 Zbrody wody stojace wlotniate (49 XIV XV 35 nb).
 Blota i Bagna w Zbrodach " "
 Magitki pamiotowane na polach (49 XIV 34 nb)
 Picerary w polu - " "
 Okna kote na Picerach. " "
 Kruz przy drodze na Picerach (296 met) "

M. 49 XIV (34. ³⁵ Mbr)

Wyciąg z pu na Łbrudarni (263 met.) (45 XIV 35) n 6)

Mogilki ziemie na Łbrudarni "

figura przy granicy Cermiety na przy drodze (256 met.) (45 XIV 34) n 6)

figura przy drodze na Łbrudach wsielich (238 m.) (25 XIV 35) n 6)

Młyn na Łbrudach wsielich (236 met.) "

Moat przy drodze Targowickiej na Łbrudach wsielich (248 met.) n

Łbrudy eryh' Otku szka ziemna meofidy najizca gubizca
sis w ziemis - (45 XIII XIV XV 34.35)

Pokłady wapienne na Picerarach (45 XIV XV 34) n 6)

1788

29159.

6976	} Comen: 286
17268	
13506	
18722	
22227	} (24507 et 31035)
1480	
5703	} Com: 487
12071	
4572	} Com: 788
7025	
8195	
12687	

Tax 3/4

5.
5.

An

Ein Hochlöblich. K. K. Landes Gubern

Erucht

Und Anubungun Jerrid-Auchn ddt. 2. Aug. 1788.

Überm ein Anuständen und
Layn und Ausinlnd und
Pattinmündnd Jerridung An

Handman
Secret.

1818
1798
1757

Projekt

208

Hanczarów. Wzrost i grom. pow. Horodenka
półta., paraf. Vai: i gmat. Obertyn o 1/2 mil.

1. Żądnie gony od Rosoharza - osp.

Ternie - paraf.

" Hanyma dr.

Batahorówka - paraf. Czerwony Potok.

Ternie od granicy Obertynskiej - osp

Czerwiawa - paraf.

Wód Czerwiawa - osp

3. Duroi - dr. 299.

Cerklia - dr. - S. Michał - fil. (286 met).

Hanczarowa gorka nad Czerwiawą, galeby Kopiec (285 met).

Wzrost przy drodze do Batahorówki (297 met).

Mogilki pomiarowe w polach Hanczarowa -

Harasymow wies i gos. - pow. Horodeuka. - 210

Ja tu dzie dnie wozgody ofiarne, na wozozna dieldnem slady wozgody
pomiszerzonych, tak wozozna i na dysej gosze. Wpola tak wozozna
Wozozna dnie wozgody wozozna dnie wozgody wozozna dnie wozgody
na, a na brenzozna wozozna dnie wozgody, wozozna dnie wozgody
na i wozozna jakby wozozna i wozozna
1799. hr. Kuziebrudzi Kozel wozozna dnie wozgody i wozozna dnie wozgody
wre wozozna. Na partnizku Kuziebrudzi wozozna dnie wozgody i wozozna dnie wozgody
wre wozozna. i wozozna dnie wozgody wozozna dnie wozgody i wozozna dnie wozgody
wre wozozna. i wozozna dnie wozgody wozozna dnie wozgody i wozozna dnie wozgody

Act: 10^{te} praes: 14^{te} cur.

Anton Fleurberr Anatomie
 Professor, bittet um Verleihung
 der Würde des Zintoid des Professor
 Virieget including der Befähigung
 der Klinik nach freier univer-
 sität.

Ref: Gub: Rath: Thoren

Votum. Einiges Bittes wird durch den
 Ad Num 10, 633. nach Ref zu verfahren
 Beweis seiner Qualifikation anzustellen, und
 Befähigung derselben anzuflehen.

Thoren

217 ✓

Harasimow⁴ Harasimow - wieś i gm.
 pow. Horodenska - powta Nierwiszka - paraf. Taci.
 obertyn u 1 1/2 mile - ghat. w miejscu. (metr).

12. Darenets - osp. - (45 XII 32 nb)
 Bili - " - " " Bily
1. Zielona - paraf. - osp. (45 XII 32 nb)
 Jlibotka - osp. " "
 Rudka - polott. " "
 Kamionka - osp. " "
2. Mikucna - " " "
3. Jlibotka - paraf. " "
6. Winiska - paraf. " "
- Chocimierz - paraf. (45 XI XII 32.33)
8. Lesa hora - paraf. (45 XII 32 nb) Lyva gora
9. Winiska - osp. (45 XII 32 nb)
11. Darenets } paraf. - paraf. "
 Darenets }
7. Czortowice - paraf. (45 XII 32.33 nb)
 Wotowski kott - paraf. (45 XII 32 nb) Wotowski Dab.
 Certuic - dr. S. Mikotajca - paraf. "
4. Dwoi. univ. z p. agr? " "
 Kamionka - paraf. " "
 Niezwiszka - paraf. "
10. Wiszka hora - osp. (45 XII 33 nb)
 Moguty Dze - "

1760. r. Dnia 15 febr. Mikołaj Potocki, na Podolku, Br.
czaru. Horodence - star. Kaniewski - Tolkumentem w Br.
czaru wyłany w prowaru cerkiew tubijerz, - we wsi swej
Siwczynie - ar podowerao bez czekeji będzę, S. Miko.
Taja, nabyjąc pola do orania na gruntach Haraasymowickich.

Na Wołoskim w Tobie sennow 2.

" ^{Siwczynie} Dniepru gurbie sennow 2.

" Biaty " 2.

" Torowic " 2.

" Dubniki " 2.

" Konotki " 2.

w Kopyca " 2.

w Stole " 6.

Na manjynie od crowskiewickiej granicy, w Despułtom
grosinicy od gubowej sennow 25 w Pototy i Potocy
sianowic na Kwanow 40.

Staw pasty na Pelikanowej krynicy

Oczydenca Kapłanska ziemnem i ogrodem sin dni osm
Kopania. - [ob. Dokum. parzym. w Potkur. drowskiej.

N. r. 1799. Haraasymow 2 Nicwidorem diudictwo Worze
bowlitkich.

Batohorodka Haraasymow i Haraasylak - w fedy nadsie
hr. Bakowickim, nabyt Antoni hr. Golejowicki.

Haraasylak pole. [metr.] 1368

Młyn 3 nad Chucwincka (45 XII 32 mb.

Młyn na Crowskiew " "

Mogitta w ryl wigore Zielona (308 metr) (45 XII 32 mb)

Mogitta na Zielonej sennowic " "

Okna sin Zielonej " "

Okna na Kaminice (312 metr) " "

- ^{gora}
 Lyca-gora (290 met.) (45 XII 32. mt.)
 Ołna na Wyszej górze "
 Kopyc przy drodze do Lyca-gory (243 met) "
 Figura kamiana nad brzojsem Chwinczki (240 met) "
 Ołna przy drodze ujeści do Chwinczki (220 met) (45 XII 33. mt.) "
 Wapieniarka na granicy Chwinczka "
 Ołna na Dębowej polce "
 Kaplica przy drodze Obertyński (290 met) "
 Ołna na polce Białym " "
 Kwatera przy "
 Słaby nad brzojsem Czołowej przy drodze (302 met) "
 Ołna na Wysokiej górze (302 met) "

~~Harasimów. Miś. Tobowi na Toboian, Burucan i Horodome, Ser. Kani-
wicz, w Burucan. 10 Febr. 1760 uprosiła cerkiew w Harasimowie (ziemia hali-
cka wś. ruskiej) wś. Stankiszki, aż przed onas by erocuyi była. (w. Miś.
Taja), nadając pola (karczki na gruncach Harasimowickich na własnym im. w. die
knurów 2, na Stankim g. die knurów 2, na Białej knurów 2, na Terucowie
" 2, na Dubniem knurów 2, na Wonskiej knurów 2, w Wępie Burucan 2,
w Hoie ser. 6, Kaniysi na Manbynie od Czerłowickiej granicy pr. Despułki
g. die od Żubowij Kaniysi pr. Totty i potocz, na Kosarow 40, stare
puszki na Pelikanowej Wępie, i reszty kapłanów z gminem i ogrodem
na im. wś. Kopania gronicy cerkwi. Dok. wys. w Przemy. Czerwicy.~~

214

Harasymow wieś w okręgu południowym
 ziem bliżko Dniestru wtośc
 ordowa, spodołowa, obfite
 emygodwa, polowanie wgo
 nyste nad potokiem, wista
 1. w Chocimien, a folow
 kiew, ról. dawekiej mow
 gów 665. Tak, wogrodów 290.
 pastwisk 15. rólwe. 2000
 ciągły 3967. Du. p. c. 10826.
 jeden wtyu mow
 wany o 3 kotnis, p. c. daw
 uiauyh. Dł. br. Kwiebrotkies

muotr 2. Ossol. 1828. p. c. 10826

Gal. P. II

Opodal dworu w polu Mokoty jest kilka wiekowych mogił - mu-
gilkie mniejsze pomniejsze - tak samo i na pastwisku Derwian-
ka, gdzie było wiele grobów kamieniemi okładane, iścis wyrytke
pamięć pomniejszych - gdazy gipsowe okładę mogilkę. Pod Derwianka
widać w. znakowic piętary - tutaj now. iścis. Licz. w. iścis. w. iścis. w.
Kamień Harvylak. miejsce ugięte, od którego wieś widać w narow,
zmierzony - był zisore w r. 1776 - jest tu z inwentarowi ekonomic-
wnych wyrytke wina, w inwentarowym dokumentach widać, że
pod tym kamieniem widać, że obrotne w weryjki przynosić.
nad brzożami Okna iścis.

Znakowic to kamienne typy: burzone kulowyki piścisowki
piścis - widać - naucki widać i gminne - tutaj widać
str. brzożowe - mieryll - i wiec wery.

^{enno}
8 April: bo Jano Winiarczuk de Lippica Eq. 1

217

Die 13. Maij 1777 Anno

Signatum Neofori in

Capitali Officio

M. Jostynski Smt. Neofore

1181

Harvylak Harryton Kamien-

Harvylak, wie i gm. - pon. Floridenka - pouta.
Czortowic - pouta. Tui. Obertyn v 1/2 mili - gbat. Crotto.
vii.

2. Hsiagseryna - orp.
Sianozzeie - tana
Daminiazka - pouta.
Okna - pouta.

1. Dembina - folw. dr.
an Dubynow - orp.
piw " - "

3. allobyly - orp.
Czarnetory - taki
Dworok - dr.

Pokreny M. Bork. Replia dross.

Harrylaci wyzore Δ (1853) (45 XII 33) (340 met).

Ladna kura pnyo. (45 XII 33 nb.)

Gora porenirna } pole. "

Porenirna gora }

Czarnetore } pole wopora porenirny " "

Czernitore }

Dub - Dab. mura putna. (45 XII 33) nb.

1570. *Invitalitas per Rege Sigismund. August. super
Campum desertum Harryton Kamien, limitibus
villarum Obertyn, Chocimierz Lukow, Harnaysson
et Czortowic circum datum in distr. Haliciensi -
Anno 1570. (Metr. Koron. XI. fol. 184. -*

M: 45 XII 33. (metr.)

1618. Rege Sigismundo III. aditalitas super fundum
certum Uroczysze Harrytow Kamien' dictum
sub villa Horberlynow in districtu Haliciensi de
Rotomyensi vita (mets. T. A fol. 8. D^o 1618)

Pałaharowka Harsymon, Harrylak - dora te pnyoty
u s. of ferdynanda hr. Bukowskię u drcictoru
hr. Antonię hr. Golejowskię. -

Kamien Harrytow wyl' Harrylak, skata.

Kawczosa na Dzwiniarce przy drodze Obertynskiej (293) (45 XII 33 ab)

Okna pastwiska Dzwiniarska

Mogilki na pastw. " pnyotzone.

Okna na polu Dzbinska

Mogilki na polu Mutyty pnyotzone

Widyń nad potokiem Okna -

Mogilki wiecejce upodal dora -

2200 ✓

Strodienka. <sup>miasta powiatowe - powta, pa-
i. oron. Mat.</sup>
 rafia - Tac. i ghat. (w omiejem - Pow. Strodienka -
 Dawniej Chodecz zwane - Strodienka myla.)

24. Lan od Miennicyk - osp. (49 XIV 34 nb)
 In Floran - osp "

1. Bluz - " (45 XIV 33 nb)
 In Mohytwin - osp. "

2. Turoka - osp "

3. Olwyno - " "

Jasinka - " "

5. Tripucetka - " "

6. Seredni herb - osp. "

8. Olesina - osp. (45 XV 33 nb)

Jasinka - " / Jasimorka "

Stawick - " "

9. In mochtami - osp. "

10. Troutowa dolina - " (45 XIV 33 nb)

od Czerniakyn - " "

11. Kurhan - osp. "

14. Derenowex - " "

Czerwona - " "

15. Materylowe boloto - osp. "

" " - stas "

In mostem - osp. "

№ 45 XIV XV 33 - 49 XIV XV 34.

2.2. - Kamakryjski paktowicz unim. 2 lip. 1697. (49 XV 34 n6)
Gławy za paktowicz dawa. (45 XIV 33 n6)

M.P.ell - krosiata unim. 3 Jan. Najwks. Pary. (49 XV 37 n6)

Cerkwie - dr. S. Mikulaj'a fil. (49 XV 34 n6)

Merexyn - polak Wierzyk (49 XIV 34 n6)

25. od Głuszkowa - wop. 49 XIV 34 n6)

In Florow - polak. "

26. Lotowy - wop (49 XV 34 n6).

Czerwonka - polak (45 XIV XV 33. 49 XIV XV 37) Czerwona - Mlin
niwiska

Horodenka zim Δ (1732) (49 XIV 34). Stoka (33) met.

Horodenka (ob Knappa Pflanz in Galizien).

Dallu' fotwark. drugi zajwizny punkt w tem miastu -
wedlug promienu dr. Altha o wysokosci 1214'4 stop
nad p. m. (49 XV 34. n6).

Org wrecoria P. M. ceskich paraf. emson. (49 XV 34 n6).

Misjonarstwo Klaortor i Kwoiw. fundowal 1743 - Wiktoryj
Potocki, star. Kamionki. Fry Ktoryn w 1763 wypr.
wad zoso parafie. W. 1784. Klaortor emisonu.

Szkola glowna erdenklowa.

Ornianska paraf. zimdyka (8 podlanych) (49 XV 34 n6)

Sokolnicka zimdyka. " "

Bahynowska " (24 podlanych) "

Okolo r. 1628. Obnyrad dobn do u diwanow - Horodenallic od Hofana
Potockiego wojem. bni Traskiego - Korystowof Strucowicki, wtem. ziom
habickij. On wyprymowal z gornu unim obnowy dokonowany w r.
1630. Oblozony Strumieski w Horodenie w Sattowu w r. 1648, nie byl
ke ic miedal wic wstraszyc, ale onowem wpatoway na ich tabory wrota.
wowie na polaku zmi omiastem wyprymil i strazyem zelom zabral.
(ob ~~struc~~ Słupnicki Herbar III t. 98).

Horodenska miasto (Dalszy ciąg).

- Okna w nad Brzkiem na dolinie w polu (45^o XIV 33 nb)
- Droga w Brzkowej Dolinie (282 met.) "
- Mogilki pomiarowane powyżej Brzkowej Doliny "
- Mogilki pomiarowane w polu kucharze "
- Kucharz czyli gródzisko dawne mierzone "
- Krzyż kamienny na kucharze przy drodze Obertyńskiej (301 met.) "
- Okna na kucharze polu - (45^o XIV 33 nb)
- Wzgórze czyli mogilka przy drodze Obertyńskiej pod Kłuczem (303 met.) "
- Jolowask na kucharzem (45^o XIV 33 nb)
- Okna na średnim garbie "
- Wzgórze Kijniczka (310 met.) "
- Świąt Średniego garba (315 met.) "
- Wzgórze nad Kłuczem na granicy Czerwikowskiej 320 met. (49^o XIV 33)
- Jerivsko na stokach Stoki - (301 met.) (49^o XIV 33)
- Stoka. Stoka - pasmo gór 5 Jasiowca południowo w Tysskowie
w zachodnio - północno-wschodniej granicy miasta od Kłucza, Czer-
wikowa - przedmieście - (332 met.) (49^o XIV 33 nb)
- Pawow powyżej Stoki (jerivsko) (276 met.) (49^o XIV 33 nb)
- Derewnowa wzgórze (253 met.) "
- Altyn nad Wierzykiem (249 met.) (45^o XIV 33 nb)
- Matarykowie wzgórze (253 met) "
- Okno środkie (wybite jerivsko) pod Kamnikiem (45^o XV 33 nb)
- Wzgórze w nad Oknem (287 met.) "
- Wzgórze przy granicy Stryleckiej (292 met.) "
- Wzgórze w polu za miastem (330 met.) (45^o XIV 33 nb)
- Łwota podokół Łagowa (294 met.) (49^o XIV 34 nb)
- Stok pod Łagowem "
- Droga powyżej Jolowaska ku zachodn. st. (283 met.) (49^o XIV 34 nb)
- Okna w polu Łagowa (49^o XIV 34 nb)
- Jerivsko w polu na Łwach w miastem (290 met.) (49^o XIV 34 nb)
- Stokki świąt na granicy od Jasiowca (308 met.) "
- Pawow w Łwach (246 met.) "

Mość przy Szklarni Kłodzkiej i Tobac (295 met) (49 XV 34 nb)
Kraje przy Szklarni Łaleszyckim 24 minutem (291 met) "
Młyn nad Cieszaną 24 minutem (227 met). "

La Lokerien wyryta -

Mogilki w lady. grobów Komisarzych w polu Łaleszycan.

Pierwszy na Rypiance. - (46 XIV 33 nb.)

Barykadowa manatka prywatna w ot XVII emisji 1764 był przy an.
Kwi. d. 22 listopada - (49 XV 34 nb) (Schem Baryk. 139).

Mogilki pomiarowa w polu Derewianiec. - (49 XV 34 nb)

222 ✓

Horodnica nied-pow. Horodenka.

Wr. 1847 w czasie mej piernowej po kraju przejazdki zajechałem do Horodenki - u Karwacie wyspytujac zydka który byłby uszagi gołnego - o ruinach, mogiłach, przywrniam mi tenie v Horodnicy. i przywołat innego zydka, który miał wydobycie na lutejszym Horodnicy figurki, boczowca i kilka monet szymoskich, nie mniej garnczerek w kształcie filiżanki malowany. - Nieury te były wprawdzie do zbycia, lecz zyd za wiele żądał za nie. Lecz przygladawszy ktoremu mi opisał tak miż rzucikarista, że narządził same uszy wazy figur, oraz z posmiensionym zydem przyjechałem na miejsce i ogladawszy dwyc jowice znowe przed uszaco wady mi tak znowe jak Drużaj - mi wazsem wobec zdai doświadczenie wykrowienia. Niebydem jowice archeologiem. Utkoridy mi jednak w pomocy. Wr. 1874. będąc w Czortkowie w p. Przeky Jaroskiego - w przytomności Kłitowa zaledem mu wzięci się do zbawiania tego hudyzora, weter n. r. 1877 w rram z panem Kupernickim opednit, i jismu jako piernowemu odkrycielowi tych mogitek. hudyzora Kadri p. Kupernicki. (Ob. Zbior wiadomosci do Antropologii. II et 19. -

Mogitek slady w polu Dulawa - niektora jowice wyetajm, matemi uszagi. Kami po polu -
Mogitki poniszorone w ruinach Priske, Kivientke, Krogulec, Kad Tub Leszorka w lasku Demburym i na Graborze, Na pastwioku Mo. bytki i Za Kochinka. -

Mogitki poniszorone po zwijszycy Zagrodach obdopskich nad brzo. gawiskami Jamhorowa potoka i naki Dmiatru - a सुरेगदमा w Racie - gdzie darsniej wiele rzeczy znadwidione.

Wady i okopy na Horodnicy - białat i wykopy nad w. 1877. 1878. p. Przeky Jaroskiego i Dr. Kupernicki. (Ob. Zbior wiadomosci do Antropologii krajowej II 1878. Str. 23. z planem Gwiziska. - Na tym M. 46 XII 33 - 50 XII 34 (10). /.

223 ✓

Horodnica Horodnycia - wien' i gm. pow. Horod-
denka - powta i paraf. Tui. Horodenka o 1/4 m.
paraf. z k. w miejcu.

12. Leszanka - osp. (50 XVI 34 nb)
 Stadub - " "
2. *zrod Mogilani* - osp (46 XVI 33 nb)
 za Dembinga - " "
 za Czachrem - " "
 Dulawa - " "
 Dniester - *mekka* " "
3. *Borsuthi* - osp. " "
 Charynina Dolina - osp " "
4. *Predywanie* - *zrys* *Predywanie Prudynian* (46 XVI 33)
 Kuty - osp. *Kuty* - (46 XVI 33 nb)
5. *Dembinga* - *las. l.* " "
6. *Kochinka* - osp. " "
 za Kochinka - *zry* " "
8. *Sankowic* - *potok* - *Lemir* *Storka* (45 XV 33. - 46 XVI 33 nb)
 nad Gajem - osp. (46 XVI 33 nb)
 Mierniczki - *zry* " "
9. *M.P. M.* - *cert. dr. P. 221.* *Nardrenic* *cert. paraf.* (46 XVI 33 nb)
 Dwor - *dr.* (46 XVI 33 nb)
10. *Luby* - *zry* " "
 Mierniczki - *potok.* (50 XVI 34 nb)
 Storka *potok*, *ktory wyplywa od Rasellona*, *biezy pod mi-*
 sto Horodenka i w Horodnicy dr Dniestru *niekiedy*, *wody jej*
 wielu mlynom stwia, (45 XV 33. nb).
 M. 46 XVI 33. - 50 XVI 34.

- Horodyszcze grodziska nad Dniestrem Januchowem (46 XVI 33 nb)
 Wasy: Mogy na Grodzisku " (46 XVI 33 nb)
 Priske nina (Dzi. Kopyca.) (50 XVI 34 nb)
 Riwienka nina " "
 Krogulec nina Koto Kad Tuba " "
 Mogytki pomieszczone w miastach Priske, Riwienka Krogulec, Kad Tuba, w lasach
 na Czacharc, w Dulawie, w polu Laszowice, pod Mogytki; Za Kuchynka
 Mogytki pomieszczone w dawnych zagrodach chłopskich. (46 XVI 34 nb)
 Wasy na grodzisku w jezarami (46 XVI 33 nb)
 Wasy w lasach na Czacharc " "
 Mogytki past. gm. " "
 Za Kuchynka } " "
 Za Kuchynka } " "
 Olszowka zagroda " "
 Mogytki dwa nad Januchowem " "
 Babin gora w granicy Bukowiny A. (162'c) szer. (309 met.) (50 XVI 34).
 Mogytki pomieszczone w lasach (46 XVI 33 nb).
 Mogytki w lasach Dombrowie przy Czacharc-Cachor podopieczni (46 XVI 33 nb)
 Suchy potok parow we wsi " "
 Dulawa stromytki i parow (46 XVI 33 nb).
 Koryz przy drodze do Peredwornia (300 met.) "
 Wyzorec na Prystkach Prystkach (307 met.) przy gr. Stryci " "
 Lesniczowka pod Dombrowa (268 met.) "
 Mogytki wysocy nad Januchowem (169 met.) "
 Pom Laszowka (299 met.) (50 XVI 34 nb)
 Nad Gajem brzoziowa Dniestru i polu (286 met.) (50 XVI 34 nb)
 Koryz na Kad Tubie wzgorze (305 m) " "
 Prystkie Priske wzgorze (294 met.) " "
 Okno na Prystkiem " "
 Okno w polu Laszowka (298 met.) " "
 Dniestru Forysks pod Stordnich (147 met.) (46 XVI 33 nb)
 Pienow w Horodnicy (147 met.) "

215

Pod Dniepcem
Hwostnica - z gradiskiem - Okrzeszek Krummenny
slady oelki Indickiej wozney Strz. 0055 m. - (168)
dany Prinsyetskoye 2 r 1878

" Pitka Krummenna - staranny wyrob. slady reski Indickiej
Kryj Strz. 0055 m. nazi. wrost. 0028 m. - (169)

" Pitka Krummenna - staranny wyrob. Strz. 0054 m.
nazi. wrost. 0022 m. - (166)

" Osotrze utamch wielkies młota Krummenny
staranna glatrowy - Strz. 0075 m, wrost. 0073 m.
zrost. 0031 m. - obliczony z jedny str. (167)

" Dzytka z Kosci Tokicowej Krummenny - wyrob
staranny, pier wyjac z dajc sie wystradowy
Kosci Tokicowa Krummenna Strz. 0127 m, nazi. wrost.
0047 m. - (169)

" Krajick z terracoty do nawiacecia - wyrob wyrobony
glinka - (170)

" Okrzeszek Krummenny (omnijazy młota) Strz.
0077 m. nazi. wrost. 0020 m. -

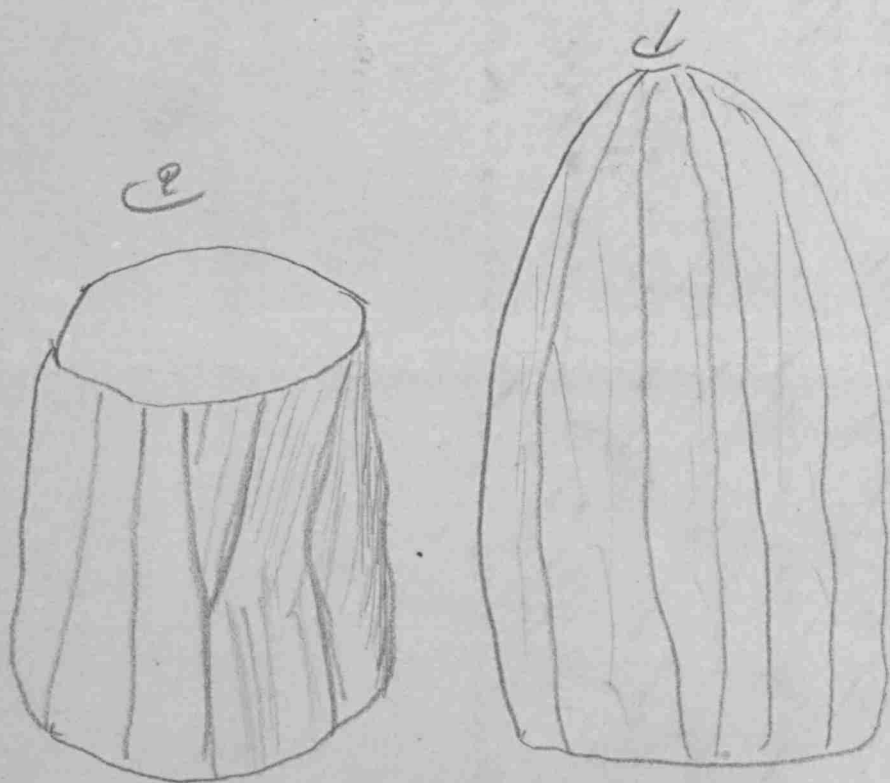
Siekiestki zoltne z przeslanu jasprowego. - D. Krummenny

Serpentynowa wielkies młota Krummenna - - -

Wamki z prawokow jisk z Koznyj Tawca - - -

210/9

Nucleus (rdzeń) Krasnicinay - znaleziony w górnym
 miejscu nad Dniestrem - wyrósł w postaci wstęgowanej
 regularnie odspojanego - długości 0094 m
 szerokości przedniej 0040 m. dobry stan - Długość
 Prędkość wiatru 2 s. 1878. (162 w Mlad. armii)



cała waga

2) Nucleus rdzeń Krasnicinay z górnego z otwartym
 wierzchem regularnie wyrósł wstęgowanej, wysokość 0055 m -
 szerokości przedniej 0050 m. (163)

Mr. dr. Morsum Leichnera jako zaprzysiężonym, a
X. Kurepimem: Fedylthiersem ^{jako zaprzysiężonym} i stał w sporach o
70/54 27/11 21/1; 15/1 Mr. z pognaterytosciami
Saka Nguda: in W. X. Kurepan Fedylthiersem
obowiązuje się za wszystkie te pretensje dać
Morsowi Leichnerowi;
Dwadzieścia Osm; Got Kupi żyta w czasie
zmiat tego roku a 150 zł. mniej 170 zł.
tych Pensjach w Moncei Komarskiej w przesun
kwartalnych ^{wrótnych} ratach z których pierwsza na 17^{to}
Maja 1859. 2^o rata na dzień 1. sierpnia 1859. 3^o
4^o na 1. Lutym 1860

— **Для археологовъ.** На засѣданіи антропологической комисіи краковской академіи наукъ 13 (25) октября тек. года удѣлилъ членъ той же комисіи Зигмундъ Глогеръ извѣстія о предъ-историческомъ гробовищѣ, которое, нѣсколько дней тому назадъ, изслѣдовалъ разомъ съ членомъ той комисіи г-номъ Прибыславскимъ въ Городницѣ надъ Дибстромъ, городенецкого староства, при чемъ предложили найденныя въ томъ гробѣ весьма рѣдкія и занимательныя предметы, опредѣленныя для той же академіи.

— **Новости изъ Угорской Руси.** Преосв. епископъ мукачевскій Іоаннъ Пастелій пріѣхалъ 6 (18) октября изъ Будапешта въ Унгваръ, а 8 (20) октября выѣхалъ въ Севлюшъ Великій, гдѣ пребудеть до 4-го (нов. ст.) ноября. — О. Іоаннъ Балогъ изъ Колоницы именованъ сотрудникомъ Паладского прихода, съ правомъ наслѣдства. — Министерство вѣроисповѣданій и просвѣщенія установило для о. Іосифа Кубека приходского сотрудника, съ жалованьемъ 199 зр. 50 кр. — Г-нъ Іоаннъ Паукъ, пѣвцо-учитель изъ Греблянъ, именованъ пѣвцо-учителемъ въ Зняцовѣ. — На конкурсѣ росписаны учительскія посады: 1) въ Квасѣ, мармарошского комитата, 2) въ Лютѣ, унгарского комитата.

— **† О. Георгій Берейцъ**, приходникъ Паладскій (на Угорской Руси), упокоился 4 (16) октября тек. года. — Вѣчная ему память!

— **Угорщина — schöne Gegend.** Нѣкоторыя части Угорщины кишатъ всегда еще рафинированными разбойниками, особенно же часто нападаютъ они и ограбляютъ почты. Такъ на пр. 11 (23) сентября напали разбойники на почтовый возъ, курсующій

III. Облигація за 190 г.

Индеминзація галицкій	94	20	95	10
Краевый заемъ изъ 1878 г. 6% ₀₀	94	—	95	50
Лосы города Кракова	18	50	20	—
„ „ Станиславова	24	50	26	50

IV. Монеты.

Дукать голландскій	5	45	5	55
Дукать цѣсарскій	5	48	5	57
Наполеондоръ	9	27	9	37
Поль-имперіаль русскій	9	58	9	70
Рубель серебр. „	1	58	1	70
Рубель бум. „	1	23	1	25
Прусскіи билеты касовыи	—	—	—	—
Серебро	99	50	100	50

Телеграфованный вѣдѣньскій курсъ.

отъ 30 л. октября 1879.

Лосы кредитовыи	168	25	Угорскіи кред.	255	—
Англо австр.	134	40	Unionbank	93	50
Жел. дор. К. Людв.	240	—	Семиградск. жел. дор.	107	25
Жел. дор. южной	78	—	Альфельд. жел. дор.	137	—
Жел. д. Елисаветы	173	—	Черновец. жел. д.	139	—
Угорск. северовост.	129	50	Ver eins-Bank	—	—
Жел. дор. Рудольфа	000	00	Угорск. Ostbahn	—	—
Общ. польн. кред. зав. для Галиціи и Буковины				92	00
Галици. индеминн.	94	—	Лосы изъ 1864 г.	158	75

Издатель и отвѣтственный редакторъ Венед

zamku krakowskim, „Ortyle magdeburskie“ i t. p. liczne materiały wydobyte i ogłoszone przezeń w publikacjach Akademii umiejętności, jak korektura praw Taszyckiego, „Tractatus de natura iurium et honorum regis“ Zaborowskiego (według nader rzadkiego rękopisu), a wreszcie drukujące się obecnie „Dekreta sądów królewskich, 1507—1548“ stanowią bogaty plon działalności naukowej prof. Bobrzyńskiego, które dają nam dostateczną rękojmię, iż powierzone pieczy jego archiwum krakowskie we właściwe dostanie się ręce. Także i prof. Liskie ma już niemałe zasługi, zdobyte wydaniem kilku tomów „Aktów grodzkich i ziemskich,“ z polecenia Wydziału krajowego, w myśl fundacyi ś. p. Aleksandra Stadnickiego, a najsilniej przemawia za nim to, że wydając te akta, obeznał się już dokładnie z ustrojem i zasobami tego właśnie archiwum. Rękojmię również należytego kierunku lwowskich archiwów zapewnia nam ta okoliczność, że adunktem ich mianowany będzie niezawodnie dr Antoni Prochaska, jeden z najzdolniejszych młodych badaczy archiwalnych, który, pracując od lat kilku nad obszernie zakreślonym dziełem historycznym o Witoldzie, w. ks. litewskim, badał w roku zeszłym archiwa królewskie, a obecnie robi poszukiwania w Metrykach litewskich, znajdujących się przy III departamen. senatu petersburskiego. Tak Akademia umiejętności, jak i zagraniczne powagi naukowe w zakresie wiedzy archiwalnej złożyły już niejednokrotnie najpochlebniejsze świadectwa o pracach i zdolnościach w tej mierze dra Prochaski. Mianowanie więc jego przysporzy archiwom lwowskim siłę młodą, a sprężystą i wytrawną, która zapewni im należyty kierunek. Dr Prochaska, pracując w bibliotekach petersburskich, natrafił tam na bardzo cenne, a zupełnie dotąd nieznanne materiały do czasów Jana Olbrachta, które zamierza drukiem ogłosić, jak również kilka ważnych rękopisów odnoszących się do rzeczy krajowych, jako-to: materiały do dziejów starożytnego opactwa cystersów w Koprzywnicy, ciekawy traktat o obyczajach tureckich (Tractatus de moribus Turcorum) i kilka innych.

Akademia umiejętności przygotowuje cały szereg pomnikowych wydawnictw, przywiązanych do zbliżających się rocznic historycznych życia i zgonu wielkich w narodowej przeszłości mężów. Wiadomo już o zbierających się listach kardynała Hozyusza i aktach do panowania króla Jana III. W r. 1880 przypada czterechsetna rocznica zgonu ojca historyografii polskiej Długosza. I tę rocznicę postanowiła Akademia uczcić w sposób odpowiadający charakterowi i doniosłości tego jubileuszu. Jest mowa o pomniku dla Długosza, o uroczystym obchodzie w dniu rocznicy zgonu, o wydawnictwie rzeczy odnoszących się do Długosza lub jego własnych, o ileby nie weszły do wydania ś. p. Przeździeckiego, będącego na ukończeniu. Równocześnie zwróciła komisya historyczna Akademii uwagę na bogaty zbiór dokumentów, odnoszących się do panowania Stefana Batorego. Zbiór ten rozpoczął i prowadził ś. p. Rykaczewski, po śmierci zaś jego piecza około uzupełnienia go przeszła na ks. prałata Polkowskiego, który z właściwem sobie zamiłowaniem dla nauki poświęcił się gorliwie tej mozolnej pracy. Rokowania co do sposobu i warunków tego wydawnictwa zawiązano już z księdzem prałatem Polkowskim.

Niez mordowany archeolog i badacz zabytków przedhistorycznych, dr Izidor Kopernicki, przedłożył świeżo komisji archeologicznej Akademii um. obszérne i nader zajmujące sprawozdanie z odbytej w październiku r. z. wraz z p. Władysławem Przybysławskim wycieczki naukowej w strony Pokucia nadniestrzańskiego. Tu szczególnie wiesz Horodnica okazała się niewczerpaną kopalnią odkryć. Ponad wsią nieopodal wznosi się prastare, rozległe grodzisko, które stanowiło punkt środkowych licznych osad przedhistorycznych, rozsianych na gruntach Horodnicy, jako-tóż innych gmin, leżących na porzeczcu dniestrzańskim: Probabina, Patoczysk, Strzylca i t. d.

Tu także rozkopano 36 grobów pogańskich, bądźto zbudowanych w całości z płyt piaskowca, bądź nim tylko pokrytych. Wreszcie znaleziono tu wielką mnogość naczyń glinianych, zdobnych w malowidła, a powiększej części już rozpadłych w skorupy, wyrobionych na wzór starogrecki; dalej okrzesków narzędzi kamiennych, odłamków narzędzi ciosanych z rogu jeleniego, lub kości zwierzęcych. Wszystko to odkryto w namulisku rzeczki uchodzącej do Dniestru. Dr Kopernicki zwrócił szczególną uwagę swoją na wielką różnorodność kształtów, ozdób i materiału tych przedmiotów, przypominających bądź-to typy panońskie, bądź niemających analogii z żadnym ze znanych stylów ceramiki przedhistorycznej. W tym zbiorze znajdują się także dłutka i siekierki, wyrobione ze skały glinkowej (Porcelanjaspis), które, według orzeczenia prof. Altha, niema w pokładach gór krajowych; mimo tego nie ulega wątpliwości, że dłutka te wyrabiane były na miejscu. Budzi także pewne zdziwienie ta okoliczność, że tak w grobach, jak na grodzisku horodnickim wykopywały się równocześnie, tuż obok siebie zagrzebane narzędzia z rozmaitych epok cywilizacji przedhistorycznej; obok pierwotnych wyrobów z krzemienia, rogu jeleniego i kości zwierzęcych, znaleziono naczynia o kształtach wcale wykwintych. Zdaje się że są-to szczątki epoki przejściowej, pomiędzy dobą bytu pierwotnego, a przeobrażenia się pod wpływem cywilizacji greckiej.

Z nadchodzącą wiosną rozpoczęły się w obu stolicach naszej prowincyi budowlę publiczne. We Lwowie ruch budowlany i w tym roku, podobnie jak w zeszłym, nie obiecuje ożywienia; na zastój wpływa niepewność stosunków politycznych, a hasło ku zaniechaniu robót większych dał sam rząd, powstrzymując dalszą budowę gmachu namiestniczego, którą w roku zeszłym na szeroką skalę rozpoczęto. Dotąd wzniesiono jedno skrzydło gmachu, które zostanie w ciągu obecnego lata wykończonem i do publicznego użytku oddanem, dalszą jednak robotę odroczone do czasów spokojniejszych. Cała uwaga skupia się obecnie około rozpoczętej z dniem 1-ego kwietnia budowy gmachu sejmowego. W dniu tym wydział krajowy oddał przedsięwzięciu budowy, p. Wincentemu Rawskiemu, plac oczyszczony z budowli, które się na nim dotąd mieściły, a mianowicie gmach „Sokoła“ i słynne w historii galicyjskiej kasyno Hechta. Wierzymy, iż tak sumienny architekt, jak p. Hochberger, któremu budowę gmachu powierzono, wywiąże się należycie ze swego zadania. Gmach przedstawia się okazale, szkoda tylko że nie będzie on posiadał jednolitego charakteru architektonicznego; względy bowiem oszczędności nie pozwoliły przyjąć żadnego z planów w całości i musiano uciec się do sztucznej kombinacji eklektycznej, wyjmując części pojedyncze z organicznie złożonych projektów i dostrajając je nawzajem do siebie, *per fas et nefas*. A i tak wzniesienie tego gmachu kosztować będzie do 1,200,000 złr. Zresztą nie zanosi się we Lwowie na większe projekty budowlane w tym roku.

Natomiast w Krakowie dr Zybkiewicz zamyśla rozwinąć gorączkową czynność. Gdzie stąpisz, budują się szkoły, koszary, rzeźalnie, regulują ulice, wnoszą domy dla uboższej klasy ludności (rodzaj zbiorowych cottages), zaprowadzają wodociągi i t. d. Restauracya Sukiennic ma być stanowczo w tym roku ukończoną, a dla otworzenia widoku na ten piękny pomnik architektury średniowiecznej ze wszystkich jego boków, zburzonem zostanie brzydkie domostwo, stojące w głównym rynku, w którym mieściła się dotąd strażnica wojskowa. Budowa szkoły sztuk pięknych już się rozpoczęła. Stanie ona obok plantacyj, naprzeciw bramy Floryańskiej i muzeum Czartoryskich, na Kleparzu. Pan prezydent miasta pragnąłby także jaknajrychlej przystąpić do regulacyi koryta Wisły, połączonej z pogłębieniem jój łożyska. Plan wypracowany przez p. Moraczewskiego, dyrektora budownictwa miejskiego, został już zatwierdzony przez władze rządowe, ale rzecz cała utknęła na tém, w jakim du-

I mam nadzieję, że głos dziejopisa dochodzić będzie coraz dalej i głębiej do wnętrza społecznych razem z kunsztem czytania, a niewątpliwie znajdzie wstęp do każdego umysłu, bo najubożsi nawet duchem, dla których niedostępni są wysokie zagadnienia cywilizacji, czują przyspieszone bicie serca, gdy usłyszą o zasłudze lub winie rodaka. Czyliż tedy grzeszę zuchwalstwem, gdy stając przed publicznością wykształconą, zapytam: jakich chce mieć historyków? Bo jeśli wszyscy mamy uczestniczyć w pracy dziejowej — jedni dostarczając materiału, drudzy systematyzując, objaśniając i spisując ten materiał — toć pomiędzy tymi i owymi powinno się ustalić pewne porozumienie. Jak poeta naprawdę nie zechce „śpiewać sam sobie, śpiewać samemu sobie“, tak i historyk wrażliwym być musi na głos tego koła, dla którego w myśli swą pracę przeznacza; jeśli więc wychyli się po za obręb badań przygotowawczych, specjalnych i do powszechności przemawiać zechce powszechność ta mocną jest nakazać mu takie lub inne zasady przewodnie, pod groźbą odrzucenia i potępienia fałszywych lub grzesznych wywodów.

Falsze w historii wynikają czasem z braku potrzebnej wiedzy — takie mogą być zwalczane i rugowane tylko przez uczonych; ale czasem i z serca skązonego — te ostatnie mogą i powinny być karcone przez ogół. Ja obecnie mam zamiar podsłuchać tylko, jak biło serce u kilku przodowników historycznej falangi, żeby pochwycić cechy tętna zdrowego i normalnego.

Do potomności przemówili pismem nasamprzód faraonowie egipscy i królowie Assyrii. Z tych napisów wyzięra pycha zwycięzcy i dzika nienawiść do zwyciężonych. To nie jest jeszcze historia, tylko materiał historyczny. Miano ojca historii, nie wiem już od jak dawna, wszystkie narody cywilizowane zgodnie i z jednomyślnym uwielbieniem przyznały Grekowi *Herodotowi*. A był-to człek wcale nie uczony, wobec dzisiejszych doktorów prostaczek nawet, co w bibliotekach nie siadywał i książek prawie żadnych nie czytywał. Pomimo to jest on bardzo rozumny, rozumniejszy od wielu a wielu innych; ma umysł otwarty i jasny, serce szlachetne i prawe. Los szczęśliwy pozwolił mu urodzić się w r. 484 przed Chr., w kilka lat po bitwie maratońskiej. Wiek młodzięczy upływał mu w tej cudownej epoce, kiedy cały świat grecki wrzał radością z odniesionych nad Persami tryumfów i dokonywał wyzwolenia się z pod jarzma azjatyckiego. I przeczuł Herodot wiekopomne znaczenie tej epoki dla całego rodzaju ludzkiego, i zapragnął uchronić od zapomnienia czyny mężów, wysłać wielkie i cudowne działania tak Greków, jakotóż barbarzyńców, a nadto wyказаć pobudki, które ich do wojny popchnęły.

Dla zebrania potrzebnych wiadomości, Herodot puścił się w podróż po Grecyi, potem po różnych prowincjach państwa perskiego, chcąc na miejscu poznać i ocenić całą jego potęgę; potem dostał się aż do Afryki kartagińskiej, nareszcie do stepów czarnomorskich i do okolic morza kaskijskiego. Nie żałował więc trudu, nie uląkł się niebezpieczeństw, poradził sobie wśród najrozmaitszych ludów, których mowy nie rozumiał, ale też uzbierał ogrom najcenniejszych wiadomości i mógł napisać znakomite dzieło.

Powstrzymując się od oceny jego naukowych zdobyczy, spytajmy tylko o wypadek ogólny jego dociekań. Więc któż sprawcą długoletnich wojen? Komu Herodot winę przypisał? Jako Grek, zwalił ją zapewne na barbarzyńców? Bynajmniej. Sięgając do najodleglejszych powodów nienawiści pomiędzy spółziomkami swymi i Azją, aż do porywania kobiet i wojny trojańskiej, powstrzymuje się w końcu od wyrokowania, która strona ma słuszość za sobą. Obszernie opowiada o buncie miast greckich przeciwko Daryuszowi — buncie, który go najżywiej mógł obchodzić, ponieważ w jednym z tych miast (Halikarnasie) sam się urodził — a jednak nie oskarża Persów o ciemność, lub okrucieństwo. Satrapa zalecał

posłom miast, aby się zobowiązali wzajemną umową odwoływać się, w razie doznanej krzywdy, do sprawiedliwości, nie zaś do siły; kazał rozmierzać grunta na parasangi, w celu słusznego rozkładu podatków, a te nie były od dawnych większemi. Dla nas Daryusz nie jest postacią sympatyczną, ale Herodot ma dla niego zawsze jakies uprzejme, albo nawet życzliwe słówko. Opowiadając na przykład o ukaraniu śmiercią Histyusza, podżegacza buntu, przez satrapę (Artarfenesa), dodaje: „gdyby go odprowadzono do Daryusza po wzięciu do niewoli, sądzę że nietylko nie doznałby złego przyjęcia, ale że król byłby mu winę przebaczył.“ Gdy przyprowadzono zakutych w kajdany Eretryczyków przed pałac królewski, Daryusz, jakkolwiek bardzo był na nich rozgniewany za zuchwałą zaczepkę; teraz ujrawszy ich w swęj mocy, „nie uczynił im żadnej krzywdy i posłał ich do Arderyki, posiadłości swojej osobistej... Mieszkali oni tam jeszcze za moich czasów i przechowali dawny swój język.“ W opisie bitwy platejskiej nie zapomina wymienić z pochwałą samego wodza, Mardoniusza, jazdy Saków i piechoty perskiej.

Z innej znów strony niemniej uwagi jest godnym, że przy całym swym patryotyzmie, przy całym przejęciu się wielkością chwili, Herodot nie zataił ani wad, ani grzechów narodowych. Wystawia bez ogródek przedajność admirałów greckich, nie oszczędzając nawet Temistoklesa, największego polityka Aten, zwycięzcy pod Salaminą. Obnaża egoizm Spartańczyków, którzy wyruszyli na wyprawę platejską dopiero wtedy, gdy „pewien poważny człowiek“ wykazał im nieużyteczność muru, broniącego drogi do Peloponezu. Jeszcze gorzej postąpili mieszkańcy Argosu, bo zamiast połączenia się ze Spartańczykami, wysłali najszybszego, jakiego znaleźć mogli, gońca do wodza Persów, żeby go o wymarszu uprzedzić po przyjacielsku. Ale stwierdziwszy fakt zdrady w drodze śledztwa szczegółowego, Herodot łagodzi jednak wrazenie dobrodusznym dodatkiem: „Niewątpliwie są czyny jeszcze haniebniejsze. ...Gdyby wszyscy ludzie znieśli złe swoje czyny, by zamienić je na czyny swoich sąsiadów, to przypatrzwszy się postępowaniu innych, każdy z przyjemnością zabrałby napowrót to, co przyniósł do masy ogólnej.“ Notując że, prócz ośmiu miast, wszyscy inni Peloponezyanie pozostali w domu i pod Plateę nie poszli, oświadcza: „Jeśli mi wolno wspomnieć myśl moją, uczynili to przez życzliwość dla Medów.“ Wymienia też wszystkie wyspy archipelagu, które przyjęły poddaństwo u Persów.

Przyznajmy, że wytykać brak patryotyzmu i zdradę licznym ludziom Grecyi, kiedy się pisze po grecku i dla Greków — to wymaga takiej odwagi moralnej, jaką historyk zaczerpnąć może tylko w poczuciu wysokiego stanowiska swego wobec ludzkości potomnej.

Nieskażonymi żadną plamą wobec Hellady i Europy ukazują się jedni tylko Ateńczykowie. Oni to zdobyli się na poświęcenie, by własne miasto, całe swe mienie, swoje świątynie i bogi wydać dwukrotnie na łup wrogom, dla ocalenia Grecyi. To też głęboko zapada do wnętrza sumienia uroczysty i ostateczny wyrok o całej wojnie greko-perskiej, ogłoszony przez Herodota w następnych wyrazach: „Jestem obowiązany wypowiedzieć tutaj zdanie, a chociażbym miał ściągnąć na siebie nienawiść większej części ludzi, nie ukryję tego, co się zdaje być prawdą, przynajmniej w oczach moich. Gdyby obawa niebezpieczeństwa, jakie zagrażało Ateńczykom, nakazała im opuścić ojczyznę swoją, lub gdyby, pozostawszy w swém mieście, poddali się oni Xerxesowi, niktby wtedy nie próbował oporu na morzu przeciwko królowi. Gdyby zaś nikt się nie opierał monarsze temu na morzu, oto coby się bez wątplenia stało na lądzie: chociażby Peloponezyanie zamknęli swój istm kilkoma murami, zawsze przecież Spartańczykowie byłiby opuszczeni przez swoich sprzymierzeńców... jak tylko flota barbarzyńców zaczęłaby zabierać im miasta jedno po drugim. Pozostawszy sami, wsławiłby oni swe męstwo wielkimi czynami i umie-

Jakobovka ves' i gm. - pow. Horodenka -

229

Wpół na Alenikach ślady mogił - tu zachowano
dawniej popielnicę i narzędzia brzoźne.

232

Seitung No 3
1. Nr.

Quittung



Ich, Herr ~~Walter~~ Gildner 840000, erlaube dem Herrn
 Friedrich von ~~Walden~~ Hofen für die
 fünfzig von 24 Rb. Fruchtscheinen
 im Wolabalershaer Miethhaus am
 17ten Mai aus dem Nicolomier Saal
 heraus und richtig erhalten hat und
 gültig ist.

Nicolomier am 20ten October 1863
 West 4/e 840000

Herr Katakogist
 Herr K.

231

Jakobowka, Jakubówka wieś powiat Floro-
denka. - parafia Oberdyn. paraf. Tai: Oberdyn w 1/2 mili
paraf. gln. w miejscu. -

Przebieżenie gminy:

- Griszka staryc wieś. (49 XII 34 nb)
- Strilaki - Nowina przy drodze do Kamionki. (49 XII 34 nb)
- Pińka - młynary " "
- Stob - młynary w Strzemioku. (282 met.) (49 XI 34 nb)
- Nad Stobem przyo. " "
- Sotomica - wzniesienie " "
- Okopy w polu pod Sotomicą - " "

Jakobowka

233

6. Ogrody - orp. (49 XI 34 nb)
- Czerniawa - polak " "
- Dwór - dr. " "
- Cerkiew - dr. - Narodzenia P. Maryi. (49 XI 34 nb)
- Floriszni hony - orp. " "
- Kolo folancioi - " "
1. Lady - tuki (49 XII 34 nb)
- Lady - orp. " "
3. Na polkowczu - orp. "
2. Parzynow - orp. " "
- Mliniaki - " Anilaki "
4. Wio Sudow - " "
- Wio Mostu - " "
5. Nad Sudow - " "
- In Chresten - " "
7. " star. (49 XI 34 nb)
- Nad Lotobom - orp. " "
- Mogutki emierowce na Anilakach - (49 XI 34 nb).

M.

wyższych wyroków. — Tenże dziennik donosi, że d. 3go b. m. powieszono w Szwałach szlachcica Konstantego Songaję i włościanina Jerzego Pro-najtisa, za udział w powstaniu i powieszenie dwóch szlachty w grudniu r. z. — Tenże dziennik do-nosi dalej o powieszeniu w Sawalkach d. 14 bm. starozakonnego Lejbe Lejbmana za udział w po-wstaniu w stopniu wachmistrza „żandarmów wie-szających“, za wykonanie wyroków śmierci, za udział w zabranii kasy rządowej w miasteczku Łozdziejowie pow. Sejneńskim.

— Wszystkie dzienniki moskiewskie przedru-kowują z *Siewiernej Poczty*, urzędowego dziennika moskiewskiego, zawiadomienie o postanowieniu carskiem: 1) aby w ministerjum spraw wewnę-trznych i wszystkich podwładnych mu zarządach gubernialnych przyjmować prywatne ofiary wszel-kiego rodzaju na rzecz prawosławnych cerkwi i szkół ludowych w guberniach zachodnich, to jest w ziemiach litewskich; 2) każdej ofiary używać wyłącznie na ten cel, na jaki przeznaczoną zo-stała; 3) podawać co miesiąc przez dziennik *Siewiernej Poczta* wiadomość o złożonych ofia-rach, o zrobionym z nich użytku, oraz o ogólnych użytych przez rząd środkach, celem podniesienia cerkwi prawosławnych i szkół ludowych w zacho-dnim kraju. — Dzienniki moskiewskie, podając to rozporządzenie, zachęcają społeczność moskiewską do rychłego zeń korzystania, celem polepszenia stanu cerkwi a zaprowadzenia moskiewskich szkół ludowych, stawiając jako wzór Polaków, którzy o prywatnych jedynie środkach nie tylko jak naj-lепiej kościoły we wszystkie potrzeby zaopatry-wali, lecz nawet mimo zakazu rządu szkół-

aby dokończyć dzieła swych reform, nie ostatnią zapewne będzie przy zajęciu miejsca w tem po-rozumieniu się.

Lecz owe ś. przymierze nie grozi i nie wyklucza nikogo, prócz intrygantów, którzy żyją nierządem i największymi są nieprzyjacielami wolności, do-bra moralnego i pomyślności materyalnej ludów.

Kronika miejscowa i zagraniczna.

Kraków 22 marca. W wielki piątek wykona-ją w kościele ś. Anny amatorowie o godzinie 5 po-południu „Stabat Mater“ przez Pergolese i „Crucifi-xus“ przez Lotti.

— Pogrzeb śp. Juliana Kalinki odbył się dziś w sa-mo południe, zamiast jak było zapowiedziane, o godz. 4 po południu. Wiele osób nie wiedząc o tej zmianie godziny przybyło przed kościół OO. Franciszkanów o godzinie naznaczonej.

— Drugostronnie umieszczony jest nekrolog Dra Kosteckiego z Sanoka, który w d. 15 bm. rozstał się z tym światem.

— W d. 5 b. m. Emil Romanowski ukończony teolog obrządku grecko-katolickiego wszedłszy na lód na stawie zwanym Gruszką we wsi Jakubówce w ob-wodzie Kołomyjskim, wpadł w przerębłę i utonął.

— W dziennikach warszawskich znajdujemy ogłoszenie licytacyi ryczałtowej składu towarów blaw-nych p. Józefa Kwiatkowskiego. Jak wiadomo, skład ten uległ konfiskacie. Cena pierwszego wywołania na-znaczoną jest na 153.333 złp.

Lwów 21 marca.

CHWILA z Srody 23 Marca 1864 r.

NIK NASION

się w r. 1864 na sprzedaż

KORZEC

gosp.-roln. Krakowskiego,

Ulica Sławkowska,

Instytutu Naukowego, piętro 2głe.

złr. c.

zwone pastewne, wiel-
e, Oberdorfskie, szczególniej
cent. 84 . . . z opakowaniem — 90

zwone pastewne, wiel-
wate, garniec cent. 70 . . . — 76

e pastewne, wielkie po-
korzec złr. 20, . . . garniec
z opakowaniem . . . — 76

ty gatunki rosna w połowie

stewna angielska biała,
sta obrzymia, funt . . . 1 —

yginalna francuzka,
wa, na grunta żyzne, a su-
wania, garniec 4 —

szwedzka (Trifolium hy-
anta ziemne i wilgotne, wy-
niejszą zimę, z bujnym plo-
anku garniec 2 50

gatunku garniec 2 —

brzymie amerykań-
a się na morgę 15—20 garn.,
2 —

glejski, (Lolium perenne)
na gazony, garniec 80

zasiewu na paszę korzec 22
. 70

oski (Lolium aristatum) na
korzec złr. 20, garniec . . . — 63

neuzki (Avena elatior) na
korzec złr. 12, garniec . . . — 40

kupkowata (Dactylis glo-

Dnia 20 b. m. zgubioną została karta legitymacyjna,

wydana na imię Ernesta Womaczki.

Znalazca raczy ją oddać do c. k. po-
wiatu Mogilskiego. (423)

Już dnia 1 Kwietnia 1864.

nastąpi ciągnięcie wygranych

nowej Pożyczki z premiami.

Znajdują się wygrane: 20 po 100.000 fran.,
10 po 80.000, 5 po 70.000, 5 po 60.000,
10 po 50.000, 5 po 45.000, 5 po 40.000,
5 po 10.000, 5.000, 4.000, 3.000, 1.000,
itd. aż niżej aż do 46 franków, jako najni-
sze wygrane, które każdy los obligacyjny wy-
grać musi, a które sprzedaje podług kursu.

1 los z numerem seryi i wygrania ważny
na powyższe ciągnięcie kosztuje 1 Złr. 50 c.,
6 losów 8 złr., 12 losów 15 złr. wal. austr.
w banknotach.

Łaskawe zamówienia uskuteczniają się za
przysłaniem kwoty pieniężnej spiesznie i su-
miennie, a lista wygranych przesyła się bez-
płatnie.

Adolf Beuschl,

Staatseffekten-Handlung.

Frankfurt a. M.

(373-2-3)

Uprasza się przy nadchodzą-
Wielkanocnej o
wnym domu wziętych fotografii,
właścicielki.

Wielkie losowania Państwo gwarant

Ciągnięcie 30go Kwietnia

Cały kapitał wkładowy blisko

Milion talar

zostanie interesentem, z pow-
działu przychodzących 17.30
zwrócony.

Trafne: Talar. 80.000.

20.000, 12.000

6.000, 4.000, 3.000

1.000 i. t. d.

Oryginalny los kosztuj

pół losu 2 złr., a 1/4 losu 1

nadesłaniem kwoty pieniężnej w

Punktualnem uskuteczniem zan-

kowaną przesyłką wygranych pie-

sznym przysłaniem listy ciągnie-

wam się i nadal utrzymać dotych-

fanie moich pp. Komitentów, i t

wszelkiemu życzeniu tychże odpo-

wszelkich zamówień poleca się.

Isidor Botten

Fahrgasse Nr. 105, Frankf

Jasienow ¹ polny Jasienow ² 85
 Jasienow ¹ polny taki polny ² xwa-
 na wieś - przed. Flor ¹ dółka ² - ³ ⁴ ⁵ ⁶ ⁷ ⁸ ⁹ ¹⁰ ¹¹ ¹² ¹³ ¹⁴ ¹⁵ ¹⁶ ¹⁷ ¹⁸ ¹⁹ ²⁰ ²¹ ²² ²³ ²⁴ ²⁵ ²⁶ ²⁷ ²⁸ ²⁹ ³⁰ ³¹ ³² ³³ ³⁴ ³⁵ ³⁶ ³⁷ ³⁸ ³⁹ ⁴⁰ ⁴¹ ⁴² ⁴³ ⁴⁴ ⁴⁵ ⁴⁶ ⁴⁷ ⁴⁸ ⁴⁹ ⁵⁰ ⁵¹ ⁵² ⁵³ ⁵⁴ ⁵⁵ ⁵⁶ ⁵⁷ ⁵⁸ ⁵⁹ ⁶⁰ ⁶¹ ⁶² ⁶³ ⁶⁴ ⁶⁵ ⁶⁶ ⁶⁷ ⁶⁸ ⁶⁹ ⁷⁰ ⁷¹ ⁷² ⁷³ ⁷⁴ ⁷⁵ ⁷⁶ ⁷⁷ ⁷⁸ ⁷⁹ ⁸⁰ ⁸¹ ⁸² ⁸³ ⁸⁴ ⁸⁵ ⁸⁶ ⁸⁷ ⁸⁸ ⁸⁹ ⁹⁰ ⁹¹ ⁹² ⁹³ ⁹⁴ ⁹⁵ ⁹⁶ ⁹⁷ ⁹⁸ ⁹⁹ ¹⁰⁰ ¹⁰¹ ¹⁰² ¹⁰³ ¹⁰⁴ ¹⁰⁵ ¹⁰⁶ ¹⁰⁷ ¹⁰⁸ ¹⁰⁹ ¹¹⁰ ¹¹¹ ¹¹² ¹¹³ ¹¹⁴ ¹¹⁵ ¹¹⁶ ¹¹⁷ ¹¹⁸ ¹¹⁹ ¹²⁰ ¹²¹ ¹²² ¹²³ ¹²⁴ ¹²⁵ ¹²⁶ ¹²⁷ ¹²⁸ ¹²⁹ ¹³⁰ ¹³¹ ¹³² ¹³³ ¹³⁴ ¹³⁵ ¹³⁶ ¹³⁷ ¹³⁸ ¹³⁹ ¹⁴⁰ ¹⁴¹ ¹⁴² ¹⁴³ ¹⁴⁴ ¹⁴⁵ ¹⁴⁶ ¹⁴⁷ ¹⁴⁸ ¹⁴⁹ ¹⁵⁰ ¹⁵¹ ¹⁵² ¹⁵³ ¹⁵⁴ ¹⁵⁵ ¹⁵⁶ ¹⁵⁷ ¹⁵⁸ ¹⁵⁹ ¹⁶⁰ ¹⁶¹ ¹⁶² ¹⁶³ ¹⁶⁴ ¹⁶⁵ ¹⁶⁶ ¹⁶⁷ ¹⁶⁸ ¹⁶⁹ ¹⁷⁰ ¹⁷¹ ¹⁷² ¹⁷³ ¹⁷⁴ ¹⁷⁵ ¹⁷⁶ ¹⁷⁷ ¹⁷⁸ ¹⁷⁹ ¹⁸⁰ ¹⁸¹ ¹⁸² ¹⁸³ ¹⁸⁴ ¹⁸⁵ ¹⁸⁶ ¹⁸⁷ ¹⁸⁸ ¹⁸⁹ ¹⁹⁰ ¹⁹¹ ¹⁹² ¹⁹³ ¹⁹⁴ ¹⁹⁵ ¹⁹⁶ ¹⁹⁷ ¹⁹⁸ ¹⁹⁹ ²⁰⁰ ²⁰¹ ²⁰² ²⁰³ ²⁰⁴ ²⁰⁵ ²⁰⁶ ²⁰⁷ ²⁰⁸ ²⁰⁹ ²¹⁰ ²¹¹ ²¹² ²¹³ ²¹⁴ ²¹⁵ ²¹⁶ ²¹⁷ ²¹⁸ ²¹⁹ ²²⁰ ²²¹ ²²² ²²³ ²²⁴ ²²⁵ ²²⁶ ²²⁷ ²²⁸ ²²⁹ ²³⁰ ²³¹ ²³² ²³³ ²³⁴ ²³⁵ ²³⁶ ²³⁷ ²³⁸ ²³⁹ ²⁴⁰ ²⁴¹ ²⁴² ²⁴³ ²⁴⁴ ²⁴⁵ ²⁴⁶ ²⁴⁷ ²⁴⁸ ²⁴⁹ ²⁵⁰ ²⁵¹ ²⁵² ²⁵³ ²⁵⁴ ²⁵⁵ ²⁵⁶ ²⁵⁷ ²⁵⁸ ²⁵⁹ ²⁶⁰ ²⁶¹ ²⁶² ²⁶³ ²⁶⁴ ²⁶⁵ ²⁶⁶ ²⁶⁷ ²⁶⁸ ²⁶⁹ ²⁷⁰ ²⁷¹ ²⁷² ²⁷³ ²⁷⁴ ²⁷⁵ ²⁷⁶ ²⁷⁷ ²⁷⁸ ²⁷⁹ ²⁸⁰ ²⁸¹ ²⁸² ²⁸³ ²⁸⁴ ²⁸⁵ ²⁸⁶ ²⁸⁷ ²⁸⁸ ²⁸⁹ ²⁹⁰ ²⁹¹ ²⁹² ²⁹³ ²⁹⁴ ²⁹⁵ ²⁹⁶ ²⁹⁷ ²⁹⁸ ²⁹⁹ ³⁰⁰ ³⁰¹ ³⁰² ³⁰³ ³⁰⁴ ³⁰⁵ ³⁰⁶ ³⁰⁷ ³⁰⁸ ³⁰⁹ ³¹⁰ ³¹¹ ³¹² ³¹³ ³¹⁴ ³¹⁵ ³¹⁶ ³¹⁷ ³¹⁸ ³¹⁹ ³²⁰ ³²¹ ³²² ³²³ ³²⁴ ³²⁵ ³²⁶ ³²⁷ ³²⁸ ³²⁹ ³³⁰ ³³¹ ³³² ³³³ ³³⁴ ³³⁵ ³³⁶ ³³⁷ ³³⁸ ³³⁹ ³⁴⁰ ³⁴¹ ³⁴² ³⁴³ ³⁴⁴ ³⁴⁵ ³⁴⁶ ³⁴⁷ ³⁴⁸ ³⁴⁹ ³⁵⁰ ³⁵¹ ³⁵² ³⁵³ ³⁵⁴ ³⁵⁵ ³⁵⁶ ³⁵⁷ ³⁵⁸ ³⁵⁹ ³⁶⁰ ³⁶¹ ³⁶² ³⁶³ ³⁶⁴ ³⁶⁵ ³⁶⁶ ³⁶⁷ ³⁶⁸ ³⁶⁹ ³⁷⁰ ³⁷¹ ³⁷² ³⁷³ ³⁷⁴ ³⁷⁵ ³⁷⁶ ³⁷⁷ ³⁷⁸ ³⁷⁹ ³⁸⁰ ³⁸¹ ³⁸² ³⁸³ ³⁸⁴ ³⁸⁵ ³⁸⁶ ³⁸⁷ ³⁸⁸ ³⁸⁹ ³⁹⁰ ³⁹¹ ³⁹² ³⁹³ ³⁹⁴ ³⁹⁵ ³⁹⁶ ³⁹⁷ ³⁹⁸ ³⁹⁹ ⁴⁰⁰ ⁴⁰¹ ⁴⁰² ⁴⁰³ ⁴⁰⁴ ⁴⁰⁵ ⁴⁰⁶ ⁴⁰⁷ ⁴⁰⁸ ⁴⁰⁹ ⁴¹⁰ ⁴¹¹ ⁴¹² ⁴¹³ ⁴¹⁴ ⁴¹⁵ ⁴¹⁶ ⁴¹⁷ ⁴¹⁸ ⁴¹⁹ ⁴²⁰ ⁴²¹ ⁴²² ⁴²³ ⁴²⁴ ⁴²⁵ ⁴²⁶ ⁴²⁷ ⁴²⁸ ⁴²⁹ ⁴³⁰ ⁴³¹ ⁴³² ⁴³³ ⁴³⁴ ⁴³⁵ ⁴³⁶ ⁴³⁷ ⁴³⁸ ⁴³⁹ ⁴⁴⁰ ⁴⁴¹ ⁴⁴² ⁴⁴³ ⁴⁴⁴ ⁴⁴⁵ ⁴⁴⁶ ⁴⁴⁷ ⁴⁴⁸ ⁴⁴⁹ ⁴⁵⁰ ⁴⁵¹ ⁴⁵² ⁴⁵³ ⁴⁵⁴ ⁴⁵⁵ ⁴⁵⁶ ⁴⁵⁷ ⁴⁵⁸ ⁴⁵⁹ ⁴⁶⁰ ⁴⁶¹ ⁴⁶² ⁴⁶³ ⁴⁶⁴ ⁴⁶⁵ ⁴⁶⁶ ⁴⁶⁷ ⁴⁶⁸ ⁴⁶⁹ ⁴⁷⁰ ⁴⁷¹ ⁴⁷² ⁴⁷³ ⁴⁷⁴ ⁴⁷⁵ ⁴⁷⁶ ⁴⁷⁷ ⁴⁷⁸ ⁴⁷⁹ ⁴⁸⁰ ⁴⁸¹ ⁴⁸² ⁴⁸³ ⁴⁸⁴ ⁴⁸⁵ ⁴⁸⁶ ⁴⁸⁷ ⁴⁸⁸ ⁴⁸⁹ ⁴⁹⁰ ⁴⁹¹ ⁴⁹² ⁴⁹³ ⁴⁹⁴ ⁴⁹⁵ ⁴⁹⁶ ⁴⁹⁷ ⁴⁹⁸ ⁴⁹⁹ ⁵⁰⁰ ⁵⁰¹ ⁵⁰² ⁵⁰³ ⁵⁰⁴ ⁵⁰⁵ ⁵⁰⁶ ⁵⁰⁷ ⁵⁰⁸ ⁵⁰⁹ ⁵¹⁰ ⁵¹¹ ⁵¹² ⁵¹³ ⁵¹⁴ ⁵¹⁵ ⁵¹⁶ ⁵¹⁷ ⁵¹⁸ ⁵¹⁹ ⁵²⁰ ⁵²¹ ⁵²² ⁵²³ ⁵²⁴ ⁵²⁵ ⁵²⁶ ⁵²⁷ ⁵²⁸ ⁵²⁹ ⁵³⁰ ⁵³¹ ⁵³² ⁵³³ ⁵³⁴ ⁵³⁵ ⁵³⁶ ⁵³⁷ ⁵³⁸ ⁵³⁹ ⁵⁴⁰ ⁵⁴¹ ⁵⁴² ⁵⁴³ ⁵⁴⁴ ⁵⁴⁵ ⁵⁴⁶ ⁵⁴⁷ ⁵⁴⁸ ⁵⁴⁹ ⁵⁵⁰ ⁵⁵¹ ⁵⁵² ⁵⁵³ ⁵⁵⁴ ⁵⁵⁵ ⁵⁵⁶ ⁵⁵⁷ ⁵⁵⁸ ⁵⁵⁹ ⁵⁶⁰ ⁵⁶¹ ⁵⁶² ⁵⁶³ ⁵⁶⁴ ⁵⁶⁵ ⁵⁶⁶ ⁵⁶⁷ ⁵⁶⁸ ⁵⁶⁹ ⁵⁷⁰ ⁵⁷¹ ⁵⁷² ⁵⁷³ ⁵⁷⁴ ⁵⁷⁵ ⁵⁷⁶ ⁵⁷⁷ ⁵⁷⁸ ⁵⁷⁹ ⁵⁸⁰ ⁵⁸¹ ⁵⁸² ⁵⁸³ ⁵⁸⁴ ⁵⁸⁵ ⁵⁸⁶ ⁵⁸⁷ ⁵⁸⁸ ⁵⁸⁹ ⁵⁹⁰ ⁵⁹¹ ⁵⁹² ⁵⁹³ ⁵⁹⁴ ⁵⁹⁵ ⁵⁹⁶ ⁵⁹⁷ ⁵⁹⁸ ⁵⁹⁹ ⁶⁰⁰ ⁶⁰¹ ⁶⁰² ⁶⁰³ ⁶⁰⁴ ⁶⁰⁵ ⁶⁰⁶ ⁶⁰⁷ ⁶⁰⁸ ⁶⁰⁹ ⁶¹⁰ ⁶¹¹ ⁶¹² ⁶¹³ ⁶¹⁴ ⁶¹⁵ ⁶¹⁶ ⁶¹⁷ ⁶¹⁸ ⁶¹⁹ ⁶²⁰ ⁶²¹ ⁶²² ⁶²³ ⁶²⁴ ⁶²⁵ ⁶²⁶ ⁶²⁷ ⁶²⁸ ⁶²⁹ ⁶³⁰ ⁶³¹ ⁶³² ⁶³³ ⁶³⁴ ⁶³⁵ ⁶³⁶ ⁶³⁷ ⁶³⁸ ⁶³⁹ ⁶⁴⁰ ⁶⁴¹ ⁶⁴² ⁶⁴³ ⁶⁴⁴ ⁶⁴⁵ ⁶⁴⁶ ⁶⁴⁷ ⁶⁴⁸ ⁶⁴⁹ ⁶⁵⁰ ⁶⁵¹ ⁶⁵² ⁶⁵³ ⁶⁵⁴ ⁶⁵⁵ ⁶⁵⁶ ⁶⁵⁷ ⁶⁵⁸ ⁶⁵⁹ ⁶⁶⁰ ⁶⁶¹ ⁶⁶² ⁶⁶³ ⁶⁶⁴ ⁶⁶⁵ ⁶⁶⁶ ⁶⁶⁷ ⁶⁶⁸ ⁶⁶⁹ ⁶⁷⁰ ⁶⁷¹ ⁶⁷² ⁶⁷³ ⁶⁷⁴ ⁶⁷⁵ ⁶⁷⁶ ⁶⁷⁷ ⁶⁷⁸ ⁶⁷⁹ ⁶⁸⁰ ⁶⁸¹ ⁶⁸² ⁶⁸³ ⁶⁸⁴ ⁶⁸⁵ ⁶⁸⁶ ⁶⁸⁷ ⁶⁸⁸ ⁶⁸⁹ ⁶⁹⁰ ⁶⁹¹ ⁶⁹² ⁶⁹³ ⁶⁹⁴ ⁶⁹⁵ ⁶⁹⁶ ⁶⁹⁷ ⁶⁹⁸ ⁶⁹⁹ ⁷⁰⁰ ⁷⁰¹ ⁷⁰² ⁷⁰³ ⁷⁰⁴ ⁷⁰⁵ ⁷⁰⁶ ⁷⁰⁷ ⁷⁰⁸ ⁷⁰⁹ ⁷¹⁰ ⁷¹¹ ⁷¹² ⁷¹³ ⁷¹⁴ ⁷¹⁵ ⁷¹⁶ ⁷¹⁷ ⁷¹⁸ ⁷¹⁹ ⁷²⁰ ⁷²¹ ⁷²² ⁷²³ ⁷²⁴ ⁷²⁵ ⁷²⁶ ⁷²⁷ ⁷²⁸ ⁷²⁹ ⁷³⁰ ⁷³¹ ⁷³² ⁷³³ ⁷³⁴ ⁷³⁵ ⁷³⁶ ⁷³⁷ ⁷³⁸ ⁷³⁹ ⁷⁴⁰ ⁷⁴¹ ⁷⁴² ⁷⁴³ ⁷⁴⁴ ⁷⁴⁵ ⁷⁴⁶ ⁷⁴⁷ ⁷⁴⁸ ⁷⁴⁹ ⁷⁵⁰ ⁷⁵¹ ⁷⁵² ⁷⁵³ ⁷⁵⁴ ⁷⁵⁵ ⁷⁵⁶ ⁷⁵⁷ ⁷⁵⁸ ⁷⁵⁹ ⁷⁶⁰ ⁷⁶¹ ⁷⁶² ⁷⁶³ ⁷⁶⁴ ⁷⁶⁵ ⁷⁶⁶ ⁷⁶⁷ ⁷⁶⁸ ⁷⁶⁹ ⁷⁷⁰ ⁷⁷¹ ⁷⁷² ⁷⁷³ ⁷⁷⁴ ⁷⁷⁵ ⁷⁷⁶ ⁷⁷⁷ ⁷⁷⁸ ⁷⁷⁹ ⁷⁸⁰ ⁷⁸¹ ⁷⁸² ⁷⁸³ ⁷⁸⁴ ⁷⁸⁵ ⁷⁸⁶ ⁷⁸⁷ ⁷⁸⁸ ⁷⁸⁹ ⁷⁹⁰ ⁷⁹¹ ⁷⁹² ⁷⁹³ ⁷⁹⁴ ⁷⁹⁵ ⁷⁹⁶ ⁷⁹⁷ ⁷⁹⁸ ⁷⁹⁹ ⁸⁰⁰ ⁸⁰¹ ⁸⁰² ⁸⁰³ ⁸⁰⁴ ⁸⁰⁵ ⁸⁰⁶ ⁸⁰⁷ ⁸⁰⁸ ⁸⁰⁹ ⁸¹⁰ ⁸¹¹ ⁸¹² ⁸¹³ ⁸¹⁴ ⁸¹⁵ ⁸¹⁶ ⁸¹⁷ ⁸¹⁸ ⁸¹⁹ ⁸²⁰ ⁸²¹ ⁸²² ⁸²³ ⁸²⁴ ⁸²⁵ ⁸²⁶ ⁸²⁷ ⁸²⁸ ⁸²⁹ ⁸³⁰ ⁸³¹ ⁸³² ⁸³³ ⁸³⁴ ⁸³⁵ ⁸³⁶ ⁸³⁷ ⁸³⁸ ⁸³⁹ ⁸⁴⁰ ⁸⁴¹ ⁸⁴² ⁸⁴³ ⁸⁴⁴ ⁸⁴⁵ ⁸⁴⁶ ⁸⁴⁷ ⁸⁴⁸ ⁸⁴⁹ ⁸⁵⁰ ⁸⁵¹ ⁸⁵² ⁸⁵³ ⁸⁵⁴ ⁸⁵⁵ ⁸⁵⁶ ⁸⁵⁷ ⁸⁵⁸ ⁸⁵⁹ ⁸⁶⁰ ⁸⁶¹ ⁸⁶² ⁸⁶³ ⁸⁶⁴ ⁸⁶⁵ ⁸⁶⁶ ⁸⁶⁷ ⁸⁶⁸ ⁸⁶⁹ ⁸⁷⁰ ⁸⁷¹ ⁸⁷² ⁸⁷³ ⁸⁷⁴ ⁸⁷⁵ ⁸⁷⁶ ⁸⁷⁷ ⁸⁷⁸ ⁸⁷⁹ ⁸⁸⁰ ⁸⁸¹ ⁸⁸² ⁸⁸³ ⁸⁸⁴ ⁸⁸⁵ ⁸⁸⁶ ⁸⁸⁷ ⁸⁸⁸ ⁸⁸⁹ ⁸⁹⁰ ⁸⁹¹ ⁸⁹² ⁸⁹³ ⁸⁹⁴ ⁸⁹⁵ ⁸⁹⁶ ⁸⁹⁷ ⁸⁹⁸ ⁸⁹⁹ ⁹⁰⁰ ⁹⁰¹ ⁹⁰² ⁹⁰³ ⁹⁰⁴ ⁹⁰⁵ ⁹⁰⁶ ⁹⁰⁷ ⁹⁰⁸ ⁹⁰⁹ ⁹¹⁰ ⁹¹¹ ⁹¹² ⁹¹³ ⁹¹⁴ ⁹¹⁵ ⁹¹⁶ ⁹¹⁷ ⁹¹⁸ ⁹¹⁹ ⁹²⁰ ⁹²¹ ⁹²² ⁹²³ ⁹²⁴ ⁹²⁵ ⁹²⁶ ⁹²⁷ ⁹²⁸ ⁹²⁹ ⁹³⁰ ⁹³¹ ⁹³² ⁹³³ ⁹³⁴ ⁹³⁵ ⁹³⁶ ⁹³⁷ ⁹³⁸ ⁹³⁹ ⁹⁴⁰ ⁹⁴¹ ⁹⁴² ⁹⁴³ ⁹⁴⁴ ⁹⁴⁵ ⁹⁴⁶ ⁹⁴⁷ ⁹⁴⁸ ⁹⁴⁹ ⁹⁵⁰ ⁹⁵¹ ⁹⁵² ⁹⁵³ ⁹⁵⁴ ⁹⁵⁵ ⁹⁵⁶ ⁹⁵⁷ ⁹⁵⁸ ⁹⁵⁹ ⁹⁶⁰ ⁹⁶¹ ⁹⁶² ⁹⁶³ ⁹⁶⁴ ⁹⁶⁵ ⁹⁶⁶ ⁹⁶⁷ ⁹⁶⁸ ⁹⁶⁹ ⁹⁷⁰ ⁹⁷¹ ⁹⁷² ⁹⁷³ ⁹⁷⁴ ⁹⁷⁵ ⁹⁷⁶ ⁹⁷⁷ ⁹⁷⁸ ⁹⁷⁹ ⁹⁸⁰ ⁹⁸¹ ⁹⁸² ⁹⁸³ ⁹⁸⁴ ⁹⁸⁵ ⁹⁸⁶ ⁹⁸⁷ ⁹⁸⁸ ⁹⁸⁹ ⁹⁹⁰ ⁹⁹¹ ⁹⁹² ⁹⁹³ ⁹⁹⁴ ⁹⁹⁵ ⁹⁹⁶ ⁹⁹⁷ ⁹⁹⁸ ⁹⁹⁹ ¹⁰⁰⁰ ¹⁰⁰¹ ¹⁰⁰² ¹⁰⁰³ ¹⁰⁰⁴ ¹⁰⁰⁵ ¹⁰⁰⁶ ¹⁰⁰⁷ ¹⁰⁰⁸ ¹⁰⁰⁹ ¹⁰¹⁰ ¹⁰¹¹ ¹⁰¹² ¹⁰¹³ ¹⁰¹⁴ ¹⁰¹⁵ ¹⁰¹⁶ ¹⁰¹⁷ ¹⁰¹⁸ ¹⁰¹⁹ ¹⁰²⁰ ¹⁰²¹ ¹⁰²² ¹⁰²³ ¹⁰²⁴ ¹⁰²⁵ ¹⁰²⁶ ¹⁰²⁷ ¹⁰²⁸ ¹⁰²⁹ ¹⁰³⁰ ¹⁰³¹ ¹⁰³² ¹⁰³³ ¹⁰³⁴ ¹⁰³⁵ ¹⁰³⁶ ¹⁰³⁷ ¹⁰³⁸ ¹⁰³⁹ ¹⁰⁴⁰ ¹⁰⁴¹ ¹⁰⁴² ¹⁰⁴³ ¹⁰⁴⁴ ¹⁰⁴⁵ ¹⁰⁴⁶ ¹⁰⁴⁷ ¹⁰⁴⁸ ¹⁰⁴⁹ ¹⁰⁵⁰ ¹⁰⁵¹ ¹⁰⁵² ¹⁰⁵³ ¹⁰⁵⁴ ¹⁰⁵⁵ ¹⁰⁵⁶ ¹⁰⁵⁷ ¹⁰⁵⁸ ¹⁰⁵⁹ ¹⁰⁶⁰ ¹⁰⁶¹ ¹⁰⁶² ¹⁰⁶³ ¹⁰⁶⁴ ¹⁰⁶⁵ ¹⁰⁶⁶ ¹⁰⁶⁷ ¹⁰⁶⁸ ¹⁰⁶⁹ ¹⁰⁷⁰ ¹⁰⁷¹ ¹⁰⁷² ¹⁰⁷³ ¹⁰⁷⁴ ¹⁰⁷⁵ ¹⁰⁷⁶ ¹⁰⁷⁷ ¹⁰⁷⁸ ¹⁰⁷⁹ ¹⁰⁸⁰ ¹⁰⁸¹ ¹⁰⁸² ¹⁰⁸³ ¹⁰⁸⁴ ¹⁰⁸⁵ ¹⁰⁸⁶ ¹⁰⁸⁷ ¹⁰⁸⁸ ¹⁰⁸⁹ ¹⁰⁹⁰ ¹⁰⁹¹ ¹⁰⁹² ¹⁰⁹³ ¹⁰⁹⁴ ¹⁰⁹⁵ ¹⁰⁹⁶ ¹⁰⁹⁷ ¹⁰⁹⁸ ¹⁰⁹⁹ ¹¹⁰⁰ ¹¹⁰¹ ¹¹⁰² ¹¹⁰³ ¹¹⁰⁴ ¹¹⁰⁵ ¹¹⁰⁶ ¹¹⁰⁷ ¹¹⁰⁸ ¹¹⁰⁹ ¹¹¹⁰ ¹¹¹¹ ¹¹¹² ¹¹¹³ ¹¹¹⁴ ¹¹¹⁵ ¹¹¹⁶ ¹¹¹⁷ ¹¹¹⁸ ¹¹¹⁹ ¹¹²⁰ ¹¹²¹ ¹¹²² ¹¹²³ ¹¹²⁴ ¹¹²⁵ ¹¹²⁶ ¹¹²⁷ ¹¹²⁸ ¹¹²⁹ ¹¹³⁰ ¹¹³¹ ¹¹³² ¹¹³³ ¹¹³⁴ ¹¹³⁵ ¹¹³⁶ ¹¹³⁷ ¹¹³⁸ ¹¹³⁹ ¹¹⁴⁰ ¹¹⁴¹ ¹¹⁴² ¹¹⁴³ ¹¹⁴⁴ ¹¹⁴⁵ ¹¹⁴⁶ ¹¹⁴⁷ ¹¹⁴⁸ ¹¹⁴⁹ ¹¹⁵⁰ ¹¹⁵¹ ¹¹⁵² ¹¹⁵³ ¹¹⁵⁴ ¹¹⁵⁵ ¹¹⁵⁶ ¹¹⁵⁷ ¹¹⁵⁸ ¹¹⁵⁹ ¹¹⁶⁰ ¹¹⁶¹ ¹¹⁶² ¹¹⁶³ ¹¹⁶⁴ ¹¹⁶⁵ ¹¹⁶⁶ ¹¹⁶⁷ ¹¹⁶⁸ ¹¹⁶⁹ ¹¹⁷⁰ ¹¹⁷¹ ¹¹⁷² ¹¹⁷³ ¹¹⁷⁴ ¹¹⁷⁵ ¹¹⁷⁶ ¹¹⁷⁷ ¹¹⁷⁸ ¹¹⁷⁹ ¹¹⁸⁰ ¹¹⁸¹ ¹¹⁸² ¹¹⁸³ ¹¹⁸⁴ ¹¹⁸⁵ ¹¹⁸⁶ ¹¹⁸⁷ ¹¹⁸⁸ ¹¹⁸⁹ ¹¹⁹⁰ ¹¹⁹¹ ¹¹⁹² ¹¹⁹³ ¹¹⁹⁴ ¹¹⁹⁵ ¹¹⁹⁶ ¹¹⁹⁷ ¹¹⁹⁸ ¹¹⁹⁹ ¹²⁰⁰ ¹²⁰¹ ¹²⁰² ¹²⁰³ ¹²⁰⁴ ¹²⁰⁵ ¹²⁰⁶ ¹²⁰⁷ ¹²⁰⁸ ¹²⁰⁹ ¹²¹⁰ ¹²¹¹ ¹²¹² ¹²¹³ ¹²¹⁴ ¹²¹⁵ ¹²¹⁶ ¹²¹⁷ ¹²¹⁸ ¹²¹⁹ ¹²²⁰ ¹²²¹ ¹²²² ¹²²³ ¹²²⁴ ¹²²⁵ ¹²²⁶ ¹²²⁷ ¹²²⁸ ¹²²⁹ ¹²³⁰ ¹²³¹ ¹²³² ¹²³³ ¹²³⁴ ¹²³⁵ ¹²³⁶ ¹²³⁷ ¹²³⁸ ¹²³⁹ ¹²⁴⁰ ¹²⁴¹ ¹²⁴² ¹²⁴³ ¹²⁴⁴ ¹²⁴⁵ ¹²⁴⁶ ¹²⁴⁷ ¹²⁴⁸ ¹²⁴⁹ ¹²⁵⁰ ¹²⁵¹ ¹²⁵² ¹²⁵³ ¹²⁵⁴ ¹²⁵⁵ ¹²⁵⁶ ¹²⁵⁷ ¹²⁵⁸ ¹²⁵⁹ ¹²⁶⁰ ¹²⁶¹ ¹²⁶² ¹²⁶³ ¹²⁶⁴ ¹²⁶⁵ ¹²⁶⁶ ¹²⁶⁷ ¹²⁶⁸ ¹²⁶⁹ ¹²⁷⁰ ¹²⁷¹ ¹²⁷² ¹²⁷³ ¹²⁷⁴ ¹²⁷⁵ ¹²⁷⁶ ¹²⁷⁷ ¹²⁷⁸ ¹²⁷⁹ ¹²⁸⁰ ¹²⁸¹ ¹²⁸² ¹²⁸³ ¹²⁸⁴ ¹²⁸⁵ ¹²⁸⁶ ¹²⁸⁷ ¹²⁸⁸ ¹²⁸⁹ ¹²⁹⁰ ¹²⁹¹ ¹²⁹² ¹²⁹³ ¹²⁹⁴ ¹²⁹⁵ ¹²⁹⁶ ¹²⁹⁷ ¹²⁹⁸ ¹²⁹⁹ ¹³⁰⁰ ¹³⁰¹ ¹³⁰² ¹³⁰³ ¹³⁰⁴ ¹³⁰⁵ ¹³⁰⁶ ¹³⁰⁷ ¹³⁰⁸ ¹³⁰⁹ ¹³¹⁰ ¹³¹¹ ¹³¹² ¹³¹³ ¹³¹⁴ ¹³¹⁵ ¹³¹⁶ ¹³¹⁷ ¹³¹⁸ ¹³¹⁹ ¹³²⁰ ¹³²¹ ¹³²² ¹³²³ ¹³²⁴ ¹³²⁵ ¹³²⁶ ¹³²⁷ ¹³²⁸ ¹³²⁹ ¹³³⁰ ¹³³¹ ¹³³² ¹³³³ ¹³³⁴ ¹³³⁵ ¹³³⁶ ¹³³⁷ ¹³³⁸ ¹³³⁹

4563

4290

Jasienów polny A

286

7. Horbasówka - orp (49 XV 35 nb). Horbasówka -
1. Bodlaki - " (49 XV 34 nb)
Toloka - " "
2. Sr. Mikulaj - cerk. do paraf. "
9. Gnilak - paraf. - orp. (49 XV 35 nb).
Linogęta - " "
4. Zbrody - lacet. l. (49 XV 34 nb)
Za wlogitą - orp. "
5. Sr. Jan - cerk. do (mimo jej) miarowa.
Kosinięc - orp (49 XV 34 nb)
6. Dwór - mur. zagr. "
Horbasówka - staw. na pastwisku "
Staw dworski - za dworem. "
9. Kosinięc - Δ. (wogęta) Dupleńca wogęta (49 XV 35 nb)
12. Zbrody - lagua. (49 XV 35 nb).
Jasienowa polny, narwie (276 met.) (49 XV 34 nb).
Horbasówka pola - (49 XV 34 nb).
Młyn nad małym stawem "
Młyn nad większym stawem "
Most na Zbrodach przy drodze Sniatynskiej (240 met.) (49 XV 35 nb).
Balki nad Zbrodami (273 met.) (49 XV 35 nb)
Błota na Zbrodach wielkich (242 met.) (49 XV 34 nb).
Wzgorze Toloki przed jej (308 met) "

M:

Juni 1801.

Nieckielski Thüler im III. Klasse

nt.

gusst in Worten,

Wortung sei;

bei ein Lebricht

en unelöst ist.

G. G. J. J. R. L.

V. U. L. W. B.

140

Isakow - wieś - pow. Horodenka - Pa-
 wniej Tysakow. zwana u Tysce - powiatu Niemijska -
 paraf. Tai. Chocimierz o 1 1/4 m. - gmat. Podwiesie.

Przebieg gminy:

- Gaj - paron z którego wypływa potok Ruszka Piśki: (45 XII 32 nb)
 Łanoryskho nad paronem - Horodyszcze " "
 Michalenskiego Dworek. " "
 Danczyca Dambschitz twierdza o kłonaj prapj. Verdum. (45 XII 31 nb)
 Młahiste brzegi na Danczycy - Botdy " "
 Botdy Botdy i mylni Horodca " "
 Dierawa Romia Horodca z okład z pierawa. " "
 Horodca " "
 Picerawy kłonna w brzegowisku na Danczycy. " "
 Romanowszczyzna ulica dobra " "
 Podhorowszczyzna. " "
 Tatomirówka prapj. " "
 Milenowszczyzna ulica dobra. " "

1802. W tym roku dobra Isakow, Piotrow i Sikirowyżn, były w
 posiadaniu Heleny Romanowskiej, Tekli Milenowskiej
 Julii Podhoroskiej, Elżbiety Mencerakowskiej i Jurega Pro-
 szynskiego, oraz Władysława Romanowskiego. Które razem 317 2/3
 3/4 prądka Dominikałacego opłacały. Procent owoy Heleny
 Romanowskiej wynosił 502 f 20 sz. - podatku 60 f 17 sz.
 Milenowskiej Tekli - procent 537 2/3 sz. 28 sz. - podat. 64 f 30 sz.
 Podhoroskiej Julii " 550 " 6 sz. " 66 f 11 sz.
 Mencerakowskiej Elżbiety 524 f. 18 sz. " 63 f 31 sz.
 Proszynski Jureg. 522 f. 40 sz. " 62 f 36 sz.
 Razem 2640 f. 32 sz. - " 317 f 5 sz.

Krzyż przy drodze na Danercy (340 met.) (45 XII 31 nb)
 Krzyż przy drodze do Piotrowa (345 met.) najwyższy szczyt w okolicy.
 w polu Obowysku. (45 XII 31 nb)
 Okna małe w polu Doulie hony "
 Krzyż przy drodze do Oleszy w polu Rogowa (326 met.) (45 XII 32 nb)
 Krzyż przy drodze do Zgora cowa na Wasyleru "
 Boregornisko Domicela w lesie Piutki (319 met.) "
 Boregornisko " na Danercy 336 met.) (45 XII 31 nb).
 Mogiłki na Danercy przy granicy z Piotrowem "
 Bortyska pole "
 Mogiłki na Bortyskach jwniorowce - "
 " Cwotonyji " (45 XII 32 nb).

259
 129
 130

Isakow.

241

2. Horost - orp (45 XII 31 nb)
Sredne hony - " "
Kawki - " "
Wydla - " "
Kohowa - " Rogozna
1. Bortystka - Bortkarska - (45 XII 31 nb)
Danexyea - Damschicki "
Kuszkowa - polott "
Dniester - yetku "
3. Doiny hony - orp "
Klunnioka - " "
Obokysko - " Oboziško "
Kaluski - " i' polott "
Dwor - dr. "
Cerk - dr. J. Spasa - f. i. i. dr. Podmorokii "
4. Snydniki - las. m. (45 XII 32 nb) "
Didientko - " "
6. Lob - orp (45 XII 32 nb)
Cwortorya - " "
Dubniki - " "
Wasylexe - " "
Pizki - polott "
7. Koywa doroha - orp "
Pizki - las. m. Pivirki - targomisko "

all:

f. Piérki - popy: 2. d. Piérki: (45 XII 32 nb)
" mdyu dr. pomy ujsiu polaku Piérki
do Quisatu "

244

Kolaniki ^{mylnie Kolaniki.} (wies' i' gmina par. i' poczta
Horodenka paraf. Par. Michalare w
1/2 milu - gket. Dalezowna -

Przewoz gminy

Dniestr przyka

Styru nad Kolaniką

Kolanika patah 45. XIV. XV. 32. m. b. ^{drog}
1862. Poraz zmierzyl dnia 17 sierpnia 1862 (war z całym
bezprawnym zbiorom., war kilka budynekow gospodar
skich. -

Przewoz do Antrominca - (45 XV 32. m. b)

Dniestr przyka przy Przewozie (156 met.) "

Styru dwa nad Kolaniką, (350 met.) "

Beregarińska Dniestr na Storie (361 met.) "

Posyzersze góra (353 met.) " Boyzersze "

Mogitki pamirowane na Storie "

Mogitki pamirowane w lesku Cykhor "

Ołopy w polu pamirowane - "

Mogitki pamirowane w polu Antrominca: Antrominca (45 XV 32. m. b)

Mogitki pamirowane na Posyzersze Boyzersze "

Ołopy w polu Konoptiersze (351 met.) "

Kozye przy wstajnej drodze Dalezowskiej (347 met.) "

Kozye przy drodze na Rndki (337 met.) "

Jerwicko na Rndce (340 met.) "

Hostyrci w górze przy granicy Dabki - (320 met.) (45 XIV 33. m. b)

M. 45. XIV. 45. XV. 32. 33.

Obra na Werchu Fortyrica (320 met.) (45 XIV 33 rd).

245

Kolanski - wieś i gm. - pow. Storożenka. -

W polu Mobyła nad Dniestrem jest jeszcze dostrzeżone okrzęta zw.
głowa chwieje, co widać przyznaje.

Na Stwie (Stwie) nad Dniestrem - twierdzą w lasach Cychor, w
polu Hanuski, Strawica, i na Posypczem wsi: Boryszem
były osadniki iświackim powiatem - zachodzą tu osiedla
wsi: Kaminne i browarne, wiodąc, a ich istnienie dowodzi
O boryszem lutejszym są niektóre przedmioty między innymi, takie są
go - ten jakiś osiadł, prowadził przed sto laty Kamin i który
ktoś tak osiedla w ziemie z go i interesna osiedla byłby wie,
osiedla i osiedla zamieszkały są na barkach nad boryszem
Dniestrem stoją go w wodzie, z kół się, dla osiedla mości na
ludziach. -

Około w polu niedaleko dworu, zwracając uwagę na istniejące
zachodzą tu osiedla wsi: Kaminne oraz Kaminne i Kaminne
wsi - z kół się, osiedla z osiedla to jest w osiedla osiedla
były osiedla. -

Na Boryszem wsi: Posypczem zachodzą Kaminne i Kaminne
osiedla i osiedla i osiedla Kaminne. -

Po polach Hanuski i na Stwie ma być osiedla - osiedla Kamin
osiedla. - w lasach Cychor ma być i osiedla browarne.

Kolanki 74

217

10. od Daleszowa - orp. (45 XIV 33 nb)
Sinozeta - orp. "
1. Dniefter - ryeka. (45 XV 32 nb)
Totoka - orp. "
Kruhlets - orp. "
Mokhyta - " nad Dniepram. "
Czyhor - las. l. "
2. Trusivka - las. l. " Trusivka
3. Cerkliev - dr. S. Mikotajiv. filialn. (45 XV 32 nb)
Zworets - umr. (45 XV 32 nb)
Okopy - orp. "
Seredny hony - orp. "
4. Kowatyna - las. l. "
Kondrakie - orp. "
6. Hanczarki - " "
Strajnica - " "
5. pomitki - " "
Prasyszere - " "
Staniszere - jez. "
Konoptyszere - orp. "
Flauerarki - " "
7. Paperna dolina - orp. "

St.



7. Meliorogno - osp (45 XIV 32 n. 6)

8. od Dalezawa - osp "

Mali - osp. "

Sudki " "

Koto wotykoho chresta - osp "

Nyhoda - osp "

13. po werch hrotynca - osp (45 XIV 33 n. 6)

11. Zhylczka - osp "

250

Kopaczyniec wies' i gm. par. Horodentka
Spocata - ~~Horodentka~~ Crenelica o. 72
mili - ghat paraf. w miyjen. -

Pracebnia gminy
Dzieta reka

Wzgore Horodyszera (339 met.) nad brzegim Dniestru (45 XIII 31 26)
Dniestru Torsyoku pod Kopaczynicami (162 met.) pod brzegim lewym
napreiw Mikhajonki (45 XIV 31 26)

Tollwask. Huski (373 met.) "

Brzegowiska Dniestru w lasku Habinskim (369 met.) (45 XIV 31 26)

Korzubinski pustoka parow. przy ujsciu do Dniestru 201 met. (45 XIII 31)

Habinska goodn slady + lesie Habinskimi - nad Dniestrem (45 XIV 31 26)

N. 45. XIII XIV 31.

Коперныце. II

251 ✓

6. Шубиньки - las. l. (45 XIV 31 nb)
Днистер - речка. " "
Глоб. оро. " "

1. Мордасырере - las. l. над Днистром (45 XIII 31 nb)
Шлибати - оро. (45 XIII 31 nb)
Мали Шонг - оро. " "
Корнхитка - параст. "

2. Гелови - оро. " "
Лухы параст. - параст. "

4. Духи Шонг - оро. " "
Огороды - оро. " "

Двор - мун. 7 агт. (45 XIV 31 nb)

Серткьер - др. Воскресенска - параст. (45 XIV 31 nb)

Шото Швартка - оро. (45 XIV 31 nb)

7. Хозобуйтка - оро. " "

Хонортик - " "

Тристик - " "

Швартка - др. (над Хонортиком) "
Хонортик пряс. " "

М:

Kropackysice. wies i gm. - pow. Horodenka

Nad brzegami Dniestru, który tu maime tworze Kolanu - są w
 w lesie ślady Horodysera przedhistorycznego - gdzie Ławnicy znow
 chodzą wimaite starożytności. Wzgłtli w tem miejscu, jako
 ter i w Hubinskim lesie pomiszczono. Na polu Korobijorka
 i w miejscu gdzie nie wico zabudowana w ogrodach, chłopskich znow
 ślady ławnicy popielnic i Koci ławnicy. - Dnia jin są, ślady
 ślady i ławnicy zagnięta -
 Także w tak w innym lesie Hubinskim są ślady grodu Hubins - nad
 brzegami Dniestru

32, 364.

3207.

256

Korniovo wieś i gmina pow. Horodenka
poosta Kijowska i paraf. Far. Czernieca o
1 milę. = paraf. skat. w miejsc.

Przebieg gminy

✓ Krywe-cowa potok Krywe-cowa (46 XIII 32. n. 6.)

Biata } potok - także Kipiaczka zwany (45 XIII 32)

Korniovi potok 45. XIII. 32. n. 6. Semerowka.

Mogutki na Horosci i tymie powiszerow (45 XIII 32. n. 6.)

Kwociotek wybi. Kapliczka w polu do którego prowadzi aleja. (318 met.)

Semerowka iysie do Dmicitru (240 met.) "

~~Kwociotek~~ u Puzewor an Dmicitru (168 met.) "

Bierego ^{dużego} w lesie Hukatu (244 met.) "

Przebieg Dmicitru an dntnikach (339 met.) "

Wegorec an pastw. Uboory (340 met.) "

Jerowka w polu na Starcku (340 met.) "

Olka ^{przez} Starckach " "

Kipiaczka wegorec (341 met.) "

Jerowka na Kipiaczce (340 met.) "

Krzyż przy drodze na Korniovkę (326 met.) "

Lysa góra (328 met.) "

Olka an Lyszej i Czerechowec (329 met.) "

Kipiaczka wybi. Budy zrodła na Wertepach (340 m) "

Olka na Wertepach (339 met.) "

Wegorec and dwym Strumacku or Filowic (325 met.) (45 XIII 33 n. 6.)

Kopieci graniczny między Korniovcem Semerowką i Rakowcem "

Jerowka Ansimintka w polu (325 met.) (45 XIII 32. n. 6.) (299 met.) "

Okna w jaski Kurovoty - (327 met.) (45 XIII 32. n. l.).

Mogilki przewiercone w jaski na dywej: Kurovoty "

" " na Grejdyzeru (45 XIII 32. n. l.).

Mogilki przewiercone nad brzozi: Dniepr "

July 27th April 1862

Fr. 349
1862

470
1862

U

Q

Ein W. Antenne zur Befolgung und
Befreiungsbücher.

Dr. Domänen Amt

Moskwa am 27 April 1862.

Vasilius

252
Kornow. ^{wis i gsm.} (pwn. Horodenka -

Koroty wyki

W polu (Wrosziatygn zmaszudca, wis, mogettei
tu wykopano w r 1878 popietnicie energii i rntu
tek Kamienny. -

Pomiszczonych orogidck slady sa jezare pu ogrodach chtopskich
i w dwaokim - na bregowiskach Dniestru w lesie Lutyuka i
w Ankale - w polu na Grejdyzuru - i na Lycej. Znakowidom
tu popietnicie, Krosiutrupy - osaczdia Kamienne i bromowe.
Przy kopaniu fundamentow pod mostek zaledion tu w 1877.
wzosi bardzo dobre zachowanych, pieknie ornamentowanych
wiekiech (Kettow) bromowych, dwie z tych dawnowa p. wie.
crysztawa br. Dwiduszycka do osmrecum Akademii w Krako-
wie - reszta jest w posiadaniu prywatnym.

Dworniej przy lamowaniu drowow na zagrodach chtopskich
bardzo wiele znakowidomow orury podobnych - w polu u Nie-
zwick. nad podolkiem Semenowka, wykryto w 1823 grubosci
1/2 w. w kladem przy dobrze zachowanych Krosiutrupie wzornie
zalerionno szkielek i keltty - gorb ten byd starnonnie kamie-
niarni wytorony. Orury tu zalerionne zabnd jako lnbow-
nik starnytorosci w Krosowoy

Na skarby wyki oszonety dawne tu rzesto pntostano, wyprywno
je Dworniej bardzo wiele pu jrtach Lutyjnych - szymolkie grotynie,
mittdone greckie i wiele arabskich naszet. - Kilkie okross tu
zalerionnych znakowidom, wis, moget. w zbiorce Bibl. Opatnickiej

Wormium - wieś leży na wygórze nad Dnie-
stem - Tu znalazłono przy Kozanin fundament
ten pod murami w r. 1877. wreszcie siickich
Kozaninowych - brązowych.

1) Jedną z tych siickich dawna p. Hs. Micystow
z Potokich Dziwnoych w r. 1877. Akademii.
Wysok siickich jednej z wreszcie - z otworem w
trzonku i jednym nożkiem (Kett) - jest prosty
obwódka i Kozanin liniami Tadmie orn.
mentowan - pięćna jedna, patyna, prosty
Dług 0082 m. - szer. 0048 m. - szerokość
0035 m. - Przy nożku jest widać ornamentu z
prstami gwiazdy. - (1874).

2) Kett. Siickich brązowa z otworem w trzonku
i nożkiem - wysoki prosty - obwódka i Kozanin
liniami Tadmie ornamentowan - patyna smy
piękna - Dług 0086 m. - szer. otwór 0041 m., szer. brzo-
0027 m. - wys. trzon 0032 m.
Opis całkowite wieże - przy nożku jak n. poprzedniej
jest widać ornamentu w kształcie gwiazdy - (1875)

na dzień 1. Listopada 1859.
54 na 1. Maja 1860. a 69 na 1. Sierpnia 1860.
przypadu z tym sygnem i w razie uchylenia
którykolwiek raty Marcson. Lechnerowi przysta
prawa przy wszystkich sądach i encluyis. razem
prądania i jego prowadzenia, co się dzieje rozumie
Przemysł dnia 23. Marca 1859.

Stephan Ludwig Krieger

Wzrost

ency Marc Lechner

kommissarische pisze podpisalem

Ludw. Pycheititz

Jako sursedat.

J. J. Sermaty

Kosmow 4

160

1. Dwiekter-nelka.

Simenawka - polott (45 XIII 32) / Semenowka.

Karagun u przewornu - karow. mur. (45 XIII 32 nb)

Skutalo - las. l. "

9. Flusiniowka - polott. (45 XIII 32 nb)

Korooty - osp. Krowoscintyn (45 XIII 32 nb. "

Za herbom-lakka (45 XIII 32 nb).

6. Kipicierka - polott

" Kipianka Bita.

Gredyorene - osp

"

Dorhi honey - "

"

3. Ogrody - osp.

"

Dwor - mur.

"

Lutniti - las. l.

"

Semenowka - polott. " Kosmow

4. Cerkiew - mur S. Michala juref. "

Moxary - osp. (45 XIII 32 nb)

Stawki - "

"

Lakta - "

"

Sumitywa - "

"

Ogrody - "

"

5. Uboox - juref. "

"

7. Czerex hovor - osp

"

6. Kipicierka - "

"

" - polott "

"

M:

6. Khatynivka - orp (45 XIII 32 nb)
- Storontsi un werlepach - orp (45 XIII 32 nb)
8. In korbem - orp "
- Eysa - "
9. Horniivka - solw. mur (326 met). "
2. ^{Dystroctera} Brygwawa - solw. granjany od Duroyszówcei
- Karaxun un Luxi - Karax. mur. "
10. Gilwi - orp. (45 XIII 33 nb)
- Gilawa - bagno. "

263

Kuniszowce wieś i grunna powiat i
 parafia Horodenka gr. kat. parafia
 Kopyckyniec - parafia i paraf. Fai. Kiernele-
 ca o 1/2 mili. - Kuniszowce - Kuniszowce

Przestrzeń grunna

An diesem Orte befindet sich der höchste Punkt in die-
 sem Umland etwa ^(206'0) 220 W. Höhe und Perimeterformation
 etwa einen Derrd westlich von Horodenka. (Gardner's Jahrb.
 1867.

- Bregowiska Domiatu an Sulim Prorale (340 met.) (45 XIII 31 nb.)
 Krzyż przy drodze na Stanlowych Honach (340 met) "
 Domiatu Torysku pod Stanlowem Honami (164 met) "
 Kowobinka ^{antypita} (gora Δ (206'0) (398 met.) (45 XII 31 nb.)
 Horodyszcze wzgórze na pastwisku (390 met.) "
 Mochycki na Popowym polu - (45 XIII 31 nb.)
 Mogitki pomiszczone nad Popowem Proralem "
 Mogitki pomiszczone na Dębickim polu (45 XIII 32 nb.)
 Mogitki pomiszczone na Wirtowym polu (45 XIII 32 nb.)
 Krzyż karricowy w polu Fabokowki (380 met.) "
 Kopycki gramionny z Ochorcem (360 met) w polu Sieby "
 Oleno na Siarostach (353 met.) (45 XIV 32 nb.) "
 Krzyż drewniany na Siarostach nad mostkiem (350 met.) (45 XIV 32 nb.)
 Prorale bregowiskich Domiatu
 Prorale Sawny de Uliwa - opodal ujścia Krzywcowego potoku (165 met.) (45 XIII 32 nb.)
 Mogitka na Kowobince miszczona (45 XIV 32 nb.)

5. *Żibokacki* - orp. (45 XIII 31 nb.)
Kozobinka - " - Δ. (45 XIV 31 nb.) (206'0).
Dwór - mur. z ps. ogn. (45 XIV 32 nb.)
Morodyszarc - pastw. "
2. *Mohyrkie* - orp. (45 XIII 31 nb.)
Srednie kony - "
Topiw Prawal - polott "
Kryżocowa - polott (45 XIII 32 nb.)
Dubnyts - pastw. " "
3. *Pluskomy* - polott (45 XIII 31 nb.)
Quicster - rzecka. " "
Chehor - las. l. " "
 " - pastw. " "
1. *Suchy prawal* - polott graniczny d. Kopyrymci. (45 XIII 31 nb.)
4. *Ogrody* - orp. (45 XIII 32 nb.)
Carsin - dr. Great m. whv Christa Pudryz. v. Kopyri. fil. (45 XIII 32 nb.)
Stawkowe kony - orp. (45 XIII 32 nb.)
6. *Kiernocki* - las. l. "
Herb Borysin - orp. "
Borysin prawal - polott "
7. *Witłowa* - orp. (45 XIV 32 nb.)
Dubnyts - " "
8. *Żieby* - " "

M:

162

Luka. wie i gon. - pow. Horodenka - powta Nie-
zwiska - parafan Tac. Podok o 2 mile, - paraf. gub.
n' mijsce. - Manasterek o 1 1/2 od Podoka wlepty

3. Dniester. reka. (45 XIII 31 nb.)

Las. las. l. "

Karczun dr. u lew. " (318 met.).

1. Manaster - pny: (45 XII 31) (254 met.).

" folw. mur. "

4. Na hajin - wop. (45 XII 32 nb.)

u bereku - " "

Lan nad dolina - wop "

5. u kostynca - wop "

Monycki - " "

Hoblawata - " "

7. u Klymin - wop "

8. Werek tany - " "

Srednie kony - " "

11. Trub - wop "

10. Luka - dwor. mur - "

" cerk. dr. paraf. J. Michala. (45 XII 32 nb.)

Corperem P. M. cerkiew fil. mur. u Manasterem (45 XII 31 nb.)

Burylianow Klastor. J. Troicki - Okolo r. 1600 - Knyaz

Lawro Chworokwajer, podany Podokicki dwa gresata
i zatoryt on nich monaster. W r. 1617. Stefan P.

Trickij.

M. 45 XII XIII 31. 32. -

Pokołki; zonia jego Marya Mchylanka, wdowa Jeremia Krupina
mstwanickiego przedzieli fundacyę Churozkonizera, dwójaję do
onu monasterowi ze swojej strony grnat and uarym Dniepsem
koto brudu Ipsakowskiego, aby mieli mowidow, ze fundatorow
cudziennie odprawiali. Jeden z preterozomych monasty był na
sobore Umionskim r. 1711. Perwija Ihusonen 25 1722
priję takie o tym monasterze daty: Monastyr Lucki ma
od M. Wdy Betzkiego prawa, a Katedre dworskiej zwitaję, str.
itel O. Makaryj andrachowia ma blakostowenie w S.M. O
Iruslanickiego, takonnikon tyłko sam i drugi - monastyr
ten emisioo w r. 1789 - a fundore sprzedat Prus w 1801
manryema Jurefowi Cienskiemu za 25000 str. (Cesta
Cesta. Danuar. - Cesta Prowincyonalne w Dobl. Kalost w Cenyfogu
wec downie - (Schem Daryl. w r. 1867. str. 148).

W r. 1800. wis ta wra z mizery kowka, nalegaję do Prus
Kawawila -

Luka z manasterkiem i Mirwiszere naturaly w r. 1799 do
hr. Leopolda i Jurefa Kozibrodzkiego. - Na dobach Luka
byta zapisaana, drisiszina dla koscioła w churimierza.

Dniestru korytu przy Nawalem od strony południowej (173 met.) (45 XIII 31 ob.)

Dniestru korytu przy wjeździe przy Nawalem od strony północniejszej (168 met.) "

Dniestru korytu przy manasterem (171 met.) (45 XII 31 ob.)

Dniestru korytu przy Nawale i Luckim Prerowu (170 met.) (45 XII 32 ob.)

Dniestru korytu naprzeciw Rakowca (169 met.) "

Prerow na Dniestrze do Rakowca - "

Prerow na Dniestrze do Mierrisik "

Nawale - brzegowiska wywierzona uciwionaa dooora Komytami Dnyg
str. - (318 met.) (45 XIII 32. ob.)

Brzegi skaliste Dniestru przy Nawalem (318 met.) u od Rakowca

Kryzi w polu u Hostynca (271 met.) (45 XII 32. ob.)

Lesniczanka przy drodze (270 met.) "

Kapliczka przy drodze Hostynckiej za wra (226 met.) "

Brzegowiska Dniestru na pnie Rakowca (275 met.) "

Mogutli w polu Nowytki w polu Wersch Tann i Ma Szaj (45 II 32. 26)
 Laski były Kolony Koryta, które Dmitrij tworzy okonaję, i ~~to~~ Serytoym
 są Laski wynosi 3 1/2 mil - a razem z sąsiednią wieś Uzinem 4 1/2 mil.
 W lasach tutaj są wiele Dickor - z ubitych Dickor wydrone mięsa
 spraważono Sawniej -

119 ✓

Michalere d'ic i gm. uhorovace za miastenkou - prv.
 Horodenka - prvata Horodenka - paraf. Tai: w miesten
 paraf. gk. Siemakowce o 1/2 mile. -

1. Quiefter - rekta (45 XL 32)
- Stowalinn - orp (45 XL 32 n. 6)
3. Stoka - " "
- Konopliotka - " "
4. Tulicie - las. l. "
- Cerkiew - mur. S. Mikulajja w t. de p. r. m. s. J. l. s. l. s. (45 XL 32 n. 6)
- Stoseiod - paraf. mur. any S. Michalca - (45 XL 32 n. 6)
- Dwór - " (45 XL 32 n. 6)
- Siemakowce - polca "
6. Sunkirka - orp "
- Wetizaxe - " "
- Sturhan - " "
9. Kudla - " (45 XL 32 n. 6)
- Pomirki - " (45 XL 32 n. 6)
8. Horobinchy - " "
- Propastizaxe - " (45 XL 32 n. 6)
- Bitka - " "
- Winogradzie n. m. p. r. s. (45 XL 32 n. 6)
- Bitka p. r. s. o 1/4 mile. w. Michalca - do Siemakowce n. m. r. s.
- Mogily (45 XL 32) w polca -
- Horodyzore w polca (45 XL 32 n. 6)
- Trianskic groby (45 XL 32 n. 6)

Kaplica murewana na Cmentarzu w r. 1858 zbudowana. (45 XI 32 nb)
Paraf. Tal. fundat w r. 1439 przez Muryła (Michała) z Buzowa
star. świątyniskieg i Kotomyszk. - Miejsce to spono-
dzenie wsiedła przez napady tatarskie do r. 1713. Wtedy w
tym s. za poparciem arcybisk. Jan. Skarbka za nowo utwo-
rzone. -
Jedyna cmentarz - (45 XI 32 nb).

Lesniczówka nad Dniestrem. (327 met.) (45 XI 32 nb)

Dniestr w Targu w Pleszowu (152 met) "

Dniestr w Targu pod Lesniczówką (154 met) "

Stoka w górze (349 met.) (45 XI 32 nb)

Olina na Stoe " "

Wzg. przy drodze na granicy Siemakowic (324 met) "

Pierawy w tem miejscu na polu Pierwinna i pod Wronowem -
Pawana a Smoczej jamie.

W lesie na Czerwonej górze, na polu Saboryolla, Pierwinna i Ten-
try - slady mugitok i emstonyok i w lesie Czarny.

Sierkonn wsthyta w polu na granicy z Czerwoncem -
Snywny brzo - slady kaktowoharabata.

Mugitki powiazane - slady czepow i naszedi brwarowych
om kamiennych - wstokki, Kliny kamienne tu znacho-
Dienr.

Mugitki powiazane na Wisczerowie - na Pierawnej - na Kadubie
i w Czerwonej górze, lasku nad Dmistrzem.

Na Saboryollach slady stacyi przedhisterycznej i jurniejzych okopow.
Znachodzone tu rzadko przedmioty brwarowe i zelazne - wiekszy tu
pomy halchany - w krotkoscie greckich wyrobow.

Powyziej na krotyniwnem brzo wyrost przedmiedziarnosci ludy wto,
scianin dnio kotek w rzeciu (wistie) - i kamatek obrzeka
nawamienika (Arming) brwarowego - Znalezl sie tu ser kamatek wistka
(odborni dany z rozuka).

Sierkonn i w pierawach lutejzych dawniej - ten Dnie zapomnieli wazet
miejca gnie byl otwor w wist. (1846).

W mugitkach lutejzych znachodzone kruszo stopy ciste - najwiecej w baigo-
wiskach dnie - kamienne podytami wykadane, om guby wyzej
na polach z wirami i jurniejzymi.

P. Porybysanski badal w r. 1879 lutejze gubomiska i znalezl brwarowe prz-
kone nury - ~~...~~

Nerwyska (Nierwiszka - Niedzwiska - wieś
 igm. pow. Hordenska - swata i paraf. ghat w miejscu
 paraf. Tui: Obertyn. o 2. mile. (metr.)

3. Miwaczów - las. l. (45 XIII 12 nb)

Bita - osp. (45 XII 12 nb)

Poroliska - osp. "

1. Dniester - rzeka. "

2. Czerwona hora - las. l. "

Carinek - polak. Austriacki. "

Cerkiew - dr. Wornesenska. paraf. (45 XII 12 nb)

Dwór - (45 XII 12 nb)

Buryńska - osp. "

4. Młyniówka - " "

Czerwona hora - " "

Subkowca - " "

5. Rudka - (45 XIII 12 nb)

Sermerta - " "

Ładne kony - " "

6. Młyn - Δ Mleniuk (-) 45 XIII 12) p. Młyniuk (324 met.)

Młyn - osp. (45 XII 12 nb)

Taboryska - " "

Młyniów herb - osp. "

Bercetki - osp. "

Szwulka - " "

Isceziarna - " "

7. Woronow - jez. Worona. (45 XIII 12) Worona ad. Hany Jan
 Krasien -
 " - jez. n. n. i. f. d. r. a. w. k. "

M. 45 XII XIII 12. 13.

7. Toutra - osp. (45 XIII 12 nb)
 8. Daterintka - laka (45 XII 13 nb)
 Mossolov - jótov. (45 XII 12, 13) nb) Hoftylon
 Snyuny herb. - osp. (45 XII 13 nb) Svinny herb. (310 m).
 9. Sierkova motyla - osp. A (190'0) (45 XIII 13) (323 met.).

Kakadubi - osp. (45 XIII 13 nb)

Czahry. lw. - (45 XII 32 nb)

Picorowy w tem miejscen. i przy Weronowic.

Szworn janna.

1799. Luka z manarytem i Nierwiozesa byty w lasno.
 sin, hrabion Leopolda i Jozefa Koniebródzkiego.
 Do Ktorych ter i Hamny mori nalezit.

Wieraczev - Wieraczev wzgorie Δ (165'0) 317 met. (45 XII 12).

Ohna na Wieraczev (314 met.) 45 XII 12 nb

Dniestr baczynska nad Wieraczev (316 met.) (45 XII 12 ab)

Crostowca ujcie do Dniestru (169 met.) "

Prerove na Dniestru " "

Dniestr baczynska skady w Czerwonej kore "

Mlyn nad Crostowcem opodal ujcia (177 met.) "

Kawerska przy drodze Tuznackiej na Bity (314 m) "

(Hliboka niva i jarow. - (45 XII 12 nb)

Skaliste bragi parowu w Hlibockiej "

Ohna na Hlibockiej "

Liclona waskowigore i jolu (308 met.) 45 XII 12 nb)

Ohna na Liclonej "

Bila horn. wzgorie z otok w jolu (315 met.) "

Ohna na Bitykore "

Ohna na Mityminku (323 met.) (45 XIII 12 nb)

Skaliste bragi nad Crostowcem (45 XII 12 ab).

Bozhnyj mori

Taborzka wjóra (267 met.) (45 XIII 12. nb.)

Okna na Taborzkach i w Perzynie polu (312 met.) "

Soutra wjóra (307 met.) "

Wjóra Woronowc (301 met.) "

Jerwisko ~~na~~ Woronowc 299 met.) "

Okna na Irwinym kwi (310 m.) (45 XIII 13 nb.)

Urzyj przy drodze na Kadłubie (312 met.) "

Kapliczka przy drodze Twardziej na Woronowc (301 met.) 45 XIII 12 nb.)

Okna na Ładych Stwach (321 met.) (45 XIII 12. nb.)

Samowolny czerwonego (Lambow) Hamenia -

225

Okno. Tawniej Olissa - niew' i gm. - pod Storoden.
Na - paraf. Taw. i pouta Storodenka 0 1/4 m. -
paraf. ghet. w miyevu. -

3. pod Pawne - orp

od Bojnicy illogity - orp

1. W Browaryskach. - orp

6. pod fryktra - orp

9. U Tworowa - "

W dodatkach - "

" 2 flantki.

2. W Kotoxych werlejach - orp.

4. Dwor. mur. x 6 p. agr.

Okno - flau

Cerkiew - dr. S. Michata - paraf.

5. Solonice - orp

Zbrody - "

Wnygonach - "

8. U Doliny - "

Na fiesekach - "

7. Na floyle - orp.

Okno - flauy 2.

(Dwor?) putec mur. 26 p. agr.

Kaplica Taw.

M:

272

Ochowice wies i gm. - pow. Stowbiska - powiat
i paraf. Tui: Czernelica o 1/4 wili - paraf. gub.
Kosmów. -

6. Wotofka - orp.
Kertania - "
1. Totoczny Zam - orp.
Romanowka - "
Konoplika - "
In starem - "
Ogrody - "
Cerkiew - dr. filial. S. Mykity (Mickas)
Mliboki: polak
Ochowice - stan
In herbem - orp
2. Dwi - mns.
u Lohach - orp.
Mliboka - "
Zelowka - "
In Zelowka - "
3. Myski Gard - orp.
Lypki - orp
Mokhyta - "
Maysker - "
4. Dorozowka - orp.
Sotonic - "
5. Btoto - py.

M:

⑦ amc 229-328

Powder

Fluoride

Bälma mörzar, gm. Siemakowce - pon
Horo Dentka



Quittung.

Dobromil fünfzehn Gulden W. W. walsen ihm Gr.
fertigta von ihm siskimissirten Christenlofer für
Sub Lufm 1843. sub den Dobromil & S. Paul
Kunst und müßig buon anfulden, sinent bestüthi-
-gost wind -
Dobromil am 30^{ten} Octobem 1844.

Dest. 15 Gr. W. W. + Juan Marciniestyn
Christen von Lucke
Franz Rudinkiewicoff
Sub zu verhalten

Біотобіміа - описи історії Сімакоце - по Авро.
Денка - об Баліно історія і Біткер. по Авро.

Biatobrzynica att. Siemakowicz pom, Ho.
rodentia. ————— ob Bolinowskiej
na

Biadachowka, ~~wies~~ ob. Batahorodka
wies i gm. - pow. Hrodziska.

C. K. Starosta w Jawo-
rowie dnia 10 Stycznia
1873. L. 86.

przedkłada wykaz
cy cen targowych
przeistnych za mie-
siąc Grudzień 1872.

2 Zataczniki

Bitka potok w obrębie gminy
Siemiatowice i przy drodze Bitki
pow. ~~Horodenka~~ Horodenka

M. 45 XV 32 ml

Dr. Dawny Inwentarz Siemiatowice, Bitki
pow. ~~Horodenka~~ Horodenka

Secretark
Ferdinandus

185
Bisatry pole w obr: gminy Siemakowce w
pow. Horodenka

M. 45^o XV 32 mb

Obj: Dawny inventarz Siemakowic i Bilki

Wtola Bielestie w Siemiatkow.
sach pow. Horodenska. -

M. 45 XV 32 nb

Co dawny ~~inwentarz~~ Siemiatkowiec i Biskup

L. 3624

Wysokie ch. Namiestnictwo!

1/.

Wzrostaczeniu przedlitadom
oryginalne rykiary percieitrych cen
largorych praktykorych na sar.
gorych sutyjzego porriatu w

255

Bordeszyn eryh. Brytyozyn Jan, dawna nazwa regis.
rzn. w gmnie Oberdynio Kiej - gm. Chocimierz - pow.
Horska

1917
4
8968
2

7

Bordesuzn - Prytysuzn ob. Jencabuzn
Chowmirskub - pod knt. Chowmirn

621

Borsutki pole w Siemalbowcach
przy granicy Horodeńskiej. —
pon Horodenska. —

Ob. Dawny inwentarz Siemalowie; Kida

№. 45. XV. 32. n. 6

282
Borsutkowc pasieczny w wie-
madowcach pod Horodentha.

№. 45. IV. 32. — nb

238
Brydyszyn czyli: Bordszyn Jan, dawna nazwa wsi
od gminy Obertynieckiej - pow. Chocimierz - pow. Storo-
żenka -

Титул

Продысьея об. Genealogia Cho-
simirskikh . —

1182
Dworzkiego
Brzeźnia - nazwa pastwiska we
wsi Siemakowce p. Horadenka.

230

Arianskie groby, pomiarone w obrębie gm. Mi:
chalere - pow. Hrodzka. -

M. 43 XV 32. n6

✓ Crtownicki przed protopomy opisaný z rygun
w Guide franuskum

L'année scientifique et industrielle
39, par Louis Figuier - septième année
(1872) Paris 1873.

U p. Pabyltanowicz - talere cynowe 6. zrale
zwinie w Minskum - - Kosa ^{mięgiem} o Kottan ^{stom} 120
wra od Juraszkiej - i młotek ~~120~~
wojenny - p. Pabyltanowicz - młotek 12
Klejania Koz. - Długie Koz. 12 młotek 75 cal
Długie 120 młotek 120 młotek 5 cal
Długie 2 tem Klejania - Długie 2 Długie 2 odwr
x młotki - młotki 20 młotki 120 młotki -
Znalezienie w Minskum 2 Kozum

291
Buleżyn chtëś miwa w obregu gni
Siemakowce pow. Horadenska

M. 45' XV 32. n 6

Chu

Sein hochlöbl. kais. könig.
Landes Gubernium

Fiscalische Lenk. Besung

Da die Förmlichkeit der Miß-
thandeln auf der Advocaten
nicht Promowee in Weiler
Kreis der Landes District
nach beygebrachten Documenten
in alle Wege für legal noth
und nicht ~~ist~~ cum respectu ~~Comunicad.~~
H^o 2. Lemberg d. 6ten Junii 1777.

Butelczyński stawek - ~~stawa~~ w obrotach ²⁴²
gminy Siemakowce - pow.
Horodenka.

Sub

I

M. 45. XV. 32. nb.

293

Датум 11.11.1845

Бутовский уездъ "Чоцимъ"
въ в. пов. ~~Луховскомъ~~ ~~Хорошевскомъ~~
Ка. -

11.45 XI 32. 24

О. А. А. сграниценіа. -

194
Cephozon Threst pole w Oberlynie
pov. Horvicka -

✓ M. 45 XIII. 33. n. 6

285
Ciupki czyli na Ciupkach. niwa w Choci-
miernu pow. ~~Tomoska~~. Storożenka-

Obacz Encyklopedia Schneidra str. 392.

827

291
Kupow e jekoro stan n^{gmi} (Cho i mi erzu pow
Kamary. Storo denka -

M. 45 XI 33 al

N^o 2



287

Czarna pole ob. Czarna ~~oraz~~ ~~z~~ ~~roku~~ ~~z~~ ~~1771.~~
Hordenskim i Kotorajskim.

Lp. 45. XI. XII. 33. →

Cassa-Stand

vom 16 bis 28 September 1856

Datum	Raff. des vor. fungierten Kugels		Zimmern des Cloufanden Kugels		Zufammen		Kugeln des Ludfanden Kugels		Raff. Raff.	
	fr	kr	fr	kr	fr	kr	fr	kr	fr	kr
16	1908	35	1	50	1910	25	-	38	1909	47
17	1909	47	3	8	1912	55	.	.	1912	55
18	1912	55	11	52	1924	47	-	22	1924	25
19	1924	25	23	47	1948	12	.	28	1947	44
20	1947	44	29	59	1977	43	.	29	1977	14
21	1977	14	.	.	1977	14	.	.	1977	14
22	1977	14	50	52	2058	6	5	17	2052	49

288
Czerwia, ob. Czerwiawa - reka -
№ 43. XII. 49. 3. 44. 5. 66. XIX. IX. 54. 77.
pod Katornya - Worderka -

Czerwia ob. Czerwiawa reka - w pom. Htera
denka i Katornya i Worderka -

Comptroller of the Treasury
Original Certificate

Ann

for Bonds Redeemed
D^o Bermuda

Ann

~~Ann~~

L. 5877.

No. 26

August 26/11

558

James

Czeremchów, Miłkiatki, Luki, 189

Czerniana rzeka - w obr. gm. Chociszew, Obierżyn,
Jakubówka i Dębski - pow. Horodenka - Strycz w
gm. Rzeszów, Winogród, Ostapkiwce Gwoździec, Pn.,
Varkowce, Balince, Buczerki, Denyca, Zabłotów Miłkiatki
Oleszów Pow. Rudomyślki - i Lubkowiec Wołkowce
pow. Smiły - góra w okolicy w Parku naturalnym.

Oxoraiaws neha, cyrolud' no
Touyyski, wysptyws wi'
iej' obertyma. biciry aka
to Rosochasna, Gwoidra
Kutaerkowic; nirić
firiatyma, aw Dsoulu
upada.

Muskor. 2. ossol. 1. 828. f. 2000000
Gen. 5. II

200
Dabronia ob Burdeje prip. gm. Piotrow -
pov. Horodenka -

M. 115 XII. 31 nb

Handwritten signature or initials, possibly "H. H."

~~Wet~~

~~W. subit. Felone. Pannonice~~

Obara. Radwan - rybnick 2 tygodnik ulicowa

Bursa praca peritormm
Srepanowice

Siciana

Raciborowice

Dun platterytow

Tabelle erkeleyne

Stup gromowny

Kwaad Dominikano Klad Klad

Kaplica v. Jacuba

" v. Katarzyny

" v. Mikolaja

" Pastora

Zabawa - was

Drohica - Dorechce Dohet

Stawy

Glinicki

Rumowice

St. sp. Dobrynia -

Borzowice

Wola radwanicka

St. sp. Dobrynia -

Dembow

Діванок поток в обр. gm. Подвербе.
pow. Horodenka.

301

M. 45 XII 32.

M. 45 XII 32.

Gasiorowszczyzna - ^(miastka) część Oberdyna
w pow. Horodenka.

ad 12423. pub. 7/2.

Hochlöbliche Landeshalle! 2780.

Hierzu rückflüssiger Bitte der Stadt,
manch ~~Wohlthat~~, soll man geben,
sonst ~~kränken~~, daß derfallor
and dem Zweck dem Magistrats nicht
nützlich werden konte, weil die
Magistratswahl wegen ungetreuer
Wahlmänner, und darenten noch zu mehr,
Puffen der Stadt der dreyerfall
wider den Zweck noch nicht her,
genommen werden.

Ein Punkt wird aber anzugehen,
da die Stadtmänner and den offi,
... ..

James Callaghan


305
Gruszkia, stary we wsi Jakubówka p. Horodenka

~~W. d. 5 marca 1864 Emil Romanowski niewierzący teolog
brząkiem grecko katolickiego wszedł na lód na starym
wanym Gruszkia, upadł i przepadł i utonął (Chroba. 23/3 864)~~

Pleno Titulo

Alte Manus Excellētissim
Domini Domini Gubernator
S. A. J. Comitis de Bergen.

Humillima Petitiō.



ilintu

304
Harrilak ob. Harvylak, mis. gm.
por. Horovenka -

M. 45 XII 33
✓

ausgewiesener Blätter der Biak bagno zu,
wenn, wird für die Zukunft von der
Verzinsung ausgeschlossen, da dieselbe in
jungen Blättern gelogen, sich mit sehr
besten gut, daher der Befriedigung selber
zur Großbeurteilung nicht mehr beantragt
werden wird.

Polymas am 8. Mai 1864

Wolowski

Kant: gutts

305
Hawrylak - Δ punkt tryg. 185.8
stop nad pow. miska w ob
gm. Hawrylak - pow. Horv
denka

41 1573

- 1. Tarnopolz Amt
- 2. " " " " " " " "

f. 1. 2. das (h) sind

f. 1. nach (h) 27x
2

f. 1. 2. auf (h) an guth haben
2 3

~~f. 1. 2.~~ sind (h) hat
4 11

f. 1. 2. fu (h) br and gaben
5 5

f. 1. Wenn an des Reichs Amts, in
der Zustellung der Mittheilung
unter mit dem Auftrag zu
bestanden ist, so gibt
Domination zu in der Zustellung
zustellung, ist ob an dem

an trage an aus fallen den qualitativen Charakter
aber des Einverständnisses des Stipendiaten anzuwenden
Lemberg am 7. August 1850

30 July 1850

An

das hochtöbliche k. k.
Landes Gubernium

Bericht

306
Harvrytov kamien' ob. Harvrylak - sico
i gen. pov. Horodenka -

№ 45 VII 33

—
Droste Barym - Barym - Barym

Prosig ^{beim} am 861

№ 277.

Löbliches u. n. wärdl. Bezirks-Oberforstamt!

1. Hiesiger wird diesem löblichen k. k. wärdl.
Bezirks-Oberforstamte, das Dülrenau, über
die für das Jahr 1861 zur Vergrößerung bewir-
brachten Kahlhieb-Bau, mit dem Dienstbesultat
zu bewerkeln vorgelagt, selbe im Regide-
Dienstwege bald möglichst zu veranlassen, um
damo zu sein, da die meisten dieser Kahl-
hieb-Bau im Herbst gelaget, der Ausföhrung
wegen, das Dülrenau zu vollbringen nicht
möglich ist. - Die sies unter der Post N^o 10

307

Wyszczególnienie ob. Głuszkow wies i gm. - pow.
Horoventka -

46 IX XIX 34

1
Dziękuję - Dziękuję

Mejstomice dnia 13^{go} Sierpnia 1871.

41
Czerwony
D

208

Stuszkow ob. Stuszkow nies' i' gm. - pow.
Horoventka -

№ 49 XIV XV 34
✓

^{Prviti anka}
Gtaszkow ← wis

Col. Gtaszkow :)

Florodenka ^{grin} Δ (1752), gmina i parochia Floro.
denka

M. 49. XIV. 34.

Ursprung. 26. 9. 16

Ursprung n. f. d. h. d. G. d. m. d. u. z. u. g. h. o. l.

H. 7. 2. 10

29. 9. 16

Fest. 52. a.

O. Müller

310

Horodenka ^{oblas.} ~~stancja~~ Horodenka
miasteczko w pow. Horodenka

(ob. Knappa „Pflanzen Galiziens.“)
także artykuł Horodenka)

45. XV 33.

L: 4548

Wysokie
c: k: Namiestnictwo!

Wdziączęm i przedkładam
Wysokiemu c: k: Namiestni-
ctwu ośnośnie do sprawni-
żdania mego z dnia 7^o z. m.
Do L: 3177 wraz z wykazem
cen mieśa w mieście, w
Maju 1875.

311
Horodyszcze wsi zameczko. w obs. gm. Ipsakini.
pow. Horodenka.

Wędrując mapy Scher.

Zsaskon - po Hordenska

Zamieszkał. długość 44 m. 7 dca - szerokość 24 m
forma okryta dobru zachowane więcej skądś
dokładna forma - 2 zabudowa miasta look podziomym
zamieszkały - tu zostało mmo wykopywane z fundam
mentem w tem miejscu - i zabudowa przy wykopaniu
stała do poziomu cegły - Znalezione tu 6 cegieł i
drużki żelaza - w próbach są rozsypane -

Pod Dziećmiem góra nazywana - na przedzie góry
góra Oboryzora na północy - a na południu
inna góra -

Na dole u spady Zamieszka - na południu zabudowa
na granicy Oboryzora - utworzył góry - który z
głębokich wązów i szczyt (szczytów) - Zbudowane zostały
szczyt góry - między innymi

3120
Hrodyskwe w obs. gm. Michalere, daw
ne grodzisko. pow. Hrodziska.

M. 45 XV 32. nb

Der h. Fürst. Konsulierung zu Amst.

Justiz.

Am 22. Febr 1771

Arndt

Amst.

Arndt

Zum Credit am 26. Febr 1771
Mündel M. d. L. am 2/7

Collationiert mit
Urschrift am 6. Febr 1771

Zum Copial am
dem Copial am
der L. d. L. am

der L. d. L. am
der L. d. L. am 8/7

215
Thryjska folmark: pruzyciatek gm. Chocimie.
rxa pout ~~Amozaxx~~ Horodenka - pouta, puzycie Tac:
gk. w Chocimieru o 1/4 wili. -

314
Kamien Harry Ton. ~~etc.~~ ob. Hawrylak
nie i gm. - pow. Horodenka -

M. 45 XII 33 n6
✓

Oberlym - Hanrytow Kamien -

Privilegium super Campum desertum. Ha-
nrytow Kamien, limitibus villarum Oberlym
Provincie Lellor Parasymor at Crystowia
vicum Datum in Districtu Hahicini -

An. 1570. - 1571. de L. fol. 184. - Regnante Sigi-
smundi Augusto.

Privilegium super fundum certum Urocyzow
Hanrytow Kamien Datum sub villa Hoshel-
lynor in Districtu Hahicini et Kotomyeadi
vite. S. A. fol. 8. A. 1618. -

Regnante Sigismundo III

315
Korosciatyn pole w obr. gm. Kormon
pow. Stordeska.

M. 45 XIII 37 n 6

1841.

40525.

1841.

K. K. Galizisches Landes Gubernium.

Prot. N^o 40525
3387

Datum 24. Mai 1841 N^o 8193
procc. 11 Juni

Int^o 18 Juni - 1841
Sitzung von
Dept. IV h. R. g.
Präsident Herr Graf Sully Dillon
von Grazenfeld

Exemplar Kreisamt ad Kro 20161
540
betreffend Einbringung des Eisenwerks des
Herrn von Kalawa und dem nicht behelf
des tiefstehenden Aufbaues gelegener Kreise,
particulare des Kreisamtes Mahrele.

Christof

312
Negittii municipale w Troskie, Sub Federatice
w ubi. gen. Obertym - pow. Horodenka.

40524
3386.

M. 45 XII 33. nh

1841.

40524.

1841
h. r.

K. K. Galizisches Landesgubernium.

Prot. No. 40524
3086.

Vorschub
Ditzung am 15 Junij 1841
Dept. IV
Befehlshaber der Garnison
g. l. g. d. g.
Kronensfeld

Datum 21. Junij 1841 No. 5632
praeo. II Junij

Demjenigen Land mit dem diejenige
Lithuanische Provinzial-
bes. Cassina auf an der die Ju-
rentierung d. d. g. l. g. d. g. d. g.
m. d.

Anschrift

Mogila popara - i mogilki na putu cer.
Kievnem. w obr. gm. Lyvaalxon - pow.
Lwowski. Horodentka.

Linné

End König Samborer Pmidauld

Comit. der Stadt Staremiasto in
Lifland im 135ten an das unfern obren
Spaßer Praetorianer Posten und ihre
städtischen Papp zu Lilgen gestat
wundern möchte

14363. / 1371.

Mogilki ^{• pomiarowe} (w polach) Lysvaurova - pow.
Horodenka -

Genl. Pflanz
Vergewaltigt: 1775
508/1775

320

Mogilki na Korosciatynie - w obr. gon.
Am Kormion - pow. Horodenska - Liss
cathiam misurone -

Handwritten signature or scribble, possibly "M. G. D."

M. 45 XIII 37. nb

Recepisse

Na doręczone sobie Rozporządzenie
Prez. C. K. Urzędu Cyrkularnego z dnia 4^o
Lipca 821. do liczby 5865. względem
podania Brachunku Kubańskiego dochodów
przez Zwiernokność Okręgu podatkowego
Radów. —

w Luborowicach, Dnia 7^o Mies 821.

N. Jany Obzobli.

321
Mogily trzy w reedzie - drogowkarsy, a obrys
bie gm. Obrotym. juss. Nowodank.

M. 45 XII 33. n. 1.

136

136
Herrn

des E. Just. R. Hoffmann zu
amloferung.
Tag am 19. Junij 1791

Crauel

Herrn

Zum Credit am 22. Junij 1791
Herrn J. B. am
Collationiert hat mit 3
Abgaben am 30. Junij

Zum Credit am
Herrn J. B. am
Herrn Hoffmann z. J. am
Herrn Hoffmann zu am
Herrn Hoffmann am 2/7

322
Mogity w polu-gm. Michalere-pom. Horvdenka

11. 45 XV 32 nb

Michalczu miasteczko Lwów w pow. Horodenski.

Na tu 3. mogiły i grodzisko Lwów. one groby
arjańskie, z których wykopano w jednym grobie
kwas i klepato zelazne (Przewy tu wykopyte w latach
1812 u p. Prybydzanski w Grodzisku. —

Abgötter von Weingraberei.

Horodenka

323

Na Brzyskach -- pole dworickie -- gm. Siemakowce -- pow.
Horodenka --

11

№. 45 XV 32. 226

№. Dawny inventarz Siemakowce Bitka pow. Horodenka.

1700

Pras 26. Inny 357

18541.

Do

Wysokich c. k. Sadow Szlacheckich
Lwowskich

Poroz do ustnej rozprawy
M. Seweryna Sikorskiego Właściciela dwor
Manasterzec, carsii Woli Dohutuckiej, i gr
tom w ktodniej
przeiw

massie nieobjatej s. p. Pauliny Agnieszki
d. i. z Bratkowskich B^{or} Boromskiej pr
ustanowic sie majacego obronce - przeiw
matoletniej Maryannie Boromskiej jako
anniemanej sukcesorki przez obebrai sie
majacego opiekuna, i przeiw M. Teodo
romi B^{or} Boromskiemu w Lwowie N 55

324
Petryniaruka - skata gipsowa v. piceana - gm. Labollonki
por. Horodenska -

gminy Lubok
Petryniaruka
skata gipsowa v. piceana
skata gipsowa
53 metr 3 sec. stopkove
skata gipsowa
skata gipsowa
31 metr od zakonu
12 metr
za skata
10 metr 3 sec. stopkove
M. 45 VII 33. 56

Danaryca - w Jaskon, pi. Starobelska

Na polu Danaryce nad Dniestrem dwa ryzarki kop-
ca - w kortataci liczą styczone wiatem szerokości
7 metr. długo wiatr 74 metr. - kotta piernaręgo
kopca mieć styczone josa - -

W spidru nad Dniestrem pole Koźmiczyn

na Danarycy pod sam Dniestrem wykopie kandy prude
podryg szczyg (brugi) skat gipsowyci - moga, 3 pie-
crany z dżurami otworami - jedna z nich przytę-
pna - w której kystem - Just to wżaj dżurę przytę-
z wygotkim sklepieniem z górnym ziemią zasypką
Kominarkach z innymi piernarom mema z
ale zapalany ognem - Dym wyjdzie z otworu do
drugiej piernary - przesmykany na 5 metra od tej wy-
rej - Podłone prawi ludowe ze ludny stę prowadzą do
do Gortowa -

z wata z kopcami - na polu przytętym do
Dniestru i skat zambrdono czerępy i kosi - znale-
dony - czerępy

385

Phylycia - pasmo. gis po ad Oberlynem
a magidanni - w obs. gen. Oberlym - pas. Ho-
rvidenka -

№. 45 XII 33. nb

1000
D. 1000

1000
1000

Der Herr Staats-Buchhalter angelegentlich
auf den Dienst vom 26 Februar 1840 Ziff
4672 zur Umbföndlung. —
Lemberg am 23 Mai 1841

Procces

Hilber

Zum Capital am 27 Juny 1841
M. L. M. H. am 5/10
Collationist hat mit 5
Abgelassen am 7 July

Zum Capital am
Zum Capital am
Der Schriftl. z. C. am
Der Schriftl. z. am
Registrator am 10/7

322
Pszeniarna góra - pole - gm. Hawrylak -
pow. Horodienka.

Stowbki

Góra pszczyńska ob. pszczyński góra. w
spisie granicznym wsi Hawrytan
(45. XII. 33. n b.)

3217
Stupe - droga eryli wawrow - przez który przechodzi droga
do Horwienki - gm. Zabokunki - pow. Horwienka

at *Stuyvesant*

Troy, N.Y. Dec 18

Hood

Tymka Fy Gennak

Dacia (Dorita) Ostafjansk

*Petroniyevka
skata*

*Primo's
Gory & Krome
for best of the
Loudon - my home
reality in
Dundee*

Ланцюжка сідниці чернеги сліды в оброчі
гм. Обертун пон Хороденка

10416
3381

Видання 1871
Ланцюжок 2 Сиди 871, -

[Handwritten signature]

M. 115 XII 33. n. 1

1841.

10416.

1841
pr.

K. K. Galizisches Landes Gubernium.

Prot. N^o 40416
3381

Erlassung am 15^{ten} Juni 1841
Dept. IV h. K. g.
Kaufmann Ignaz Jakob Aichele

Datum 14. Mai 1841 N^o 12421
pracs. 11 Juni

von Kronfelds

Handhallergerat No 23423/841
Sigt in den Aupelöfen (euch) des Bauers,
caars Loch pr 22/10 x nicht über den Molen,
sind in den Aupelöfen (euch) des Bauers,
neque in hancier yllmannsoperatow

H.

Українська Народна Республіка	
М. Київ	
Фонд	Шк. 20 (144)
Список	2
Од. вим.	20
Титул	

Городенка

Гусаків

Городенка
Гусаків

Городенка
Гусаків

УДІЛЕННЯ В НАСІВНИХ ПРАВАХ
НА ДІЛЮВАННЯ
№ 100
ВІСЬ 10
ВІСЬ 10
ВІСЬ 10

Гусак

153000

164000 (5)

Нусіа-
тун

Ob. Graniczne Stupy.

Bednarska

Boyszkowce

Olkowczyk

Husiatyn

Szydłowce

Lelona

Podhorce J.W.

Sielienyńce

Zboryc }

Spisic }

Okorella

Mata

Berezanka mata

Buklaki

Podfilipie

Zatwore

Nowowiołka

Kudajnie

Okopy.

— Донесенія изъ провинціи. Д. 2 (14) іюня
вспыхнулъ пожаръ въ домѣ побережниковъ-евреевъ
въ лѣсѣ въ Орѣшковцахъ; въ огни сгорѣлъ, къ сожа-
лѣнію, 8 лѣтній хлопчина Гершъ, сынъ одного побе-
режника. — Иванъ Михайлюкъ, сынъ господара изъ
Ольховца, городенецкого староства, уточился во время
купели 11 н. ст. іюня въ сажавцѣ, поветавшей изъ
дожда. — Громъ ударилъ 9 (21) іюня по полуночи въ
стайню господара Димитрія Жука въ Зарѣчьи, мо-
стисского староства, вслѣдствіе того сгорѣла стайня
тая и стодола сосѣдняго господара. — Антоній Грос-
неръ, робочій при варштатахъ жел. дороги въ Загорьи,
сяноцкого староства, повѣсился 7 (19) іюня. — Илько
Слободянь изъ Чернолозецъ, толмачского староства,
уточился 8 (20) іюня въ рѣцѣ Воронѣ при купели. —
Гапка Низѣнецкая, селянка изъ Олешковичъ, снятин-
ского староства, умерла нагло 10 (22) іюня, набирая

1875

2

ПОЛУШКА
в великих за
РЕМЯ ЯРМАРКИ вЪ
ДАШКОВЦЫ.

4-4

розсылаются franco. 
сообщать афиши.

едиктъ М. Плончанскій.

podpisał, ani też wymienił swojego nazwiska, może się wstydził że należał do buntów kozackich. Oglądałem więc bazgraninę, papier już w części zbutwiał, atrament zrudział, a ja jeszcze nie wierzę, bo przypominam sobie wydrukowane już *Przypadki Dodosińskiego*, które także coś na starożytność zakrawają, a przecie są dziełem jednego z celniejszych pisarzy naszego wieku. Może być, że mój zacny korespondent chciał ze mnie zażartować, dobrał papieru zbutwiałego, atramentu rudego, i napisał żywot wolontaryjusza, co się z łaski X. Trynitarza z niewoli wydrapał, i gdzieś tam w Berdyczowie Ewę za żonę pojął. Co więcćj, w niektórych miejscach czytam wyrażenia z naszych czasów, a o zwrotach miejsc pewnych już nic i nie mówię. Mając jednak w pamięci i przekonaniu, że mój korespondent nie jest ani znawcą, ani miłośnikiem dziejów hajdamackich, sobie moje zdanie zachowuję, a czytelnikom i krytykom ich własne zostawiam. Cieszyć się z tego bardzo będę, gdy się może znowu jakiś Płaza odezwie, i krytycznym rozbiorem udowodni fabrykację artykułu, oświeciwszy nas swoją nauką, jak sobie w tej mierze na dal postąpić mamy. Tobie, panie Redaktorze, przyrzekam, na dal zająć się gorliwie Podolem, i począwszy od Abramka, aż do Moszka dokładnie opisać ich historiją, która może będzie z większym upodobaniem czytana, jak zwietrzała koczyna.

Już miałem przestać na tak arcyważnym odkryciu, zmordowany uwagami, badaniami, wręście odurzony miłym wspomnieniem, że jestem autorem, że o mnie najmniej dwa tysiące wieków gadać będzie, z wielkiej radości chciałem jeszcze coś wymyślić i dodać. Aż oto patrzę przed siebie i widzę Niesieckiego in fol. który leży sobie przedemną i uśmiecha się do mnie. Spojrzałem na tę księgę rodzaju męzkiego i żeńskiego, odwracam

wreszcie karty i szukam w tomie III. str. 317. pod literą M. czy się gdzie nieschował mój pułkownik korsuński. Szukam go gorliwie i czytam o przodkach i wnukach jego, w sposobie następującym: Mrozowicki herbu Prus 3ci w bełzkiem i krakowskiem województwach, jedneje z Witwińskimi dzielnicy, ale od dóbr Mrozowickimi nazwani. Stanisław z Szczepanowski herbu Prus 4. urodzony, z Janickiej herbu Jelita splodził 14 synów. Z tych najstarszy Alexander w potrzebie wzięty od Turków w niewolę, z której wyszedłszy, Tatarów w kijowskiem województwie na głowę poraził, atoli potem od większej ich liczby otoczony tamże poległ. Daniel wnuk jego, z kniazem Rożyńskim sławny żołnierz, w moskiewskiej ekspedycy z działa postrzelony, zginął pod Mozajkiem, i synowie jego z Wilkockiej, Stanisław pod Pereasławiem zabity i Jan który z Łaszczem rycerską służył. Brat Alexandra Jan, mąż odważny, Wojciech trzeci. O Jakóbie Mrozowickim, Wapowski in fragmentis tak pisze: *Jacobus Mrozowicki Polonus miles, staturae admodum pusillae cum germano cataphracto equite, gigante in statura, congressus eum vicit; Toruniam deduxit ad Regem erantq; res admiratione digna, quando ille pusillus vastae staturae militem, ad conspectum Regium deduxit.* Atoli Wapowski pisze go Brosowecius i Bielski Brosowieckim go zowie. Paweł Mrozowicki, naprzód pisarz ostrzeszowski, potem trembowelski podstarości, z sejmu 1635 do lustracyi przeznaczony constit. fol. 41. w trybunałach deputatem i komisarzem do granic od Wołoch bywał, żona jego Podlodowska, brat pod Ceorą zginął. Drugi brat Jérzy w krakowskiem dóbr Ujazdu dziedzic, pisarz żydaczowski, a potem pisarz ziemski halicki; żona jego Jadwiga Oleśnicka herbu Radwan, sędzianka bełzka: posłował na sejm 1653. z niego komisarz do uznania krzyw d poczynionych

łem téż i bogactw niemało, jak się pułkownicy z lietmanem złotem obdzielali. I nam także się dostało nie trochu. — A to była krzywda ludzka która bokiem każdemu z nas potém wylażała. — W początkach jednak działo się nam dobrze; Chmielnicki zamyślał podbić Polskę, Morozeńko chciał się zrobić księciem wołoskim, a Wychowski miał panować na Ukrainie, ja omal co niezostałem bojarem wołoskim. Ale jakoś ten układ wcale się nie udał, wszelako niebrakło nadziei, że się na wielkich panów wykierujemy. Zebrała się tedy hurma kozaków, a przystali także do nas Islan Gerej z tatarską ordadą, i poszliśmy na Ruś czerwoną, plondrując i rabując dwory, kościoły, a nawet cerkwie. Spaliwszy i splondrowawszy wszędy i wzdłuż Ruś czerwoną, wrócił Chmielnicki na Zaporozże, i radził się swoich co dalej czynić wypadnie; po krótkiej radzie zebrał mnogo ludu, i pospieszył na przeciw tym wojskom swoim, które powstały z buntowników około Tarnopola i Baru, z tamtąd poszedł za księciem Jeremim Wiśniowieckim, a jak mówiono, oblegał Zbaraż i Zborów. My zaś z pułkownikiem Morozeńkiem zostali sobie na granicach Wołoszczyzny, pilnując zasięków tureckich, które się coraz dalej pod rozmaitemi wykrętami rozszerzały. Było nam téż w owych stronach po myśli. Rezydowaliśmy właśnie w Jazłowcu, gdzie nas doszła wiadomość, że Chmielnicki poddał się carowi rossyjskiemu, a było to r. 1654. Jakoś ta wieść nieprzypadła do suaku Morozeńce, bo nas oficerów zwołał i radził się co dalej czynić, czy się poddać Rossyi, czy téż wygnać Turków i Polaków, mieszkających po zamkach na Podolu, i założyć tam nową kozacką siedzibę. Wszyscyśmy byli za tém, ażeby wygnać Turków i zająć Podole pod nasze dzierzenie. Zmówiwszy tedy ludzi wolnych i nie mało wieśniactwa, poszliśmy bić Turczynów, i rabować

kupców wołoskich. Po drodze napadliśmy na Probużnę, gdzie w drewnianym zameczku bronida się garstka Turczynów, prowadzących handel niewolnikami w Rossyi chwytanymi, zdobywszy zameczek, oswobodziliśmy tam cztery piękne dziewczki, z tych jedna, imieniem Tańka, dostała się Morozeńce, a reszta nam, lecz my one zwyczajem chrześcian do domów puścili, tylko pułkownik wziął swoje ze sobą. I tak my ciągnęli przez całe Podole tłukąc gdzie jaki był Turczyn, Tatar, Wołoch lub Polak. — Stanęliśmy wreszcie na wiosnę r. 1655 niedaleko Szarogrodu, zamyślając o zdobyciu mocnego Turków gniazda, które oni Kuczuk-Stambuł zwali. Dnia tedy 18. maja przypuściliśmy szturm do Szarogrodu, który się wcale nie udał, bo Turcy naszych dużo natłukli, Morozeńkę i wszystkich niemal oficerów i starszyznę żywcem pojмали, a Morozeńce skórę żywcem zdjęli, że im dużo przygadywał i ich Mechometa kazał. To mu aż język wyrwali i gwoździem do bramy przybili, a nas co przy życiu zostawili, aż do Stambułu zagnali. A tam w Stambule, byłem u jakiegoś Turka, zwanego Abdul Hussyn, baszy trzy buńczuczego, przez dziesięć lat w ciężkiej niewoli, aż mnie rodak Trynitarz za 100 dukatów kupił, ze strasznej choroby, na którą zapadłem, wyleczył, i wraz z innymi wykupionymi niewolnikami do kraju odesłał. Dzięki Bogu i wszystkim świętym, dostałem się zdrów na Wołoszczyznę, z tamtąd do Jazłowca, gdzie miałem zakopanych 3000 dukatów, te odkopawszy, udałem się roku 1667 do Berdyczowa, tu pojąłem za żonę Ewę Rużmińską, a dorobiwszy się mająteczku, żywot mój po krótko spisany wraz z owemi trzema tysiącami dukatów oddałem Trynitarzom lwowskim, na wykupienie z niewoli tureckiej brańców polskich.

Odczytawszy nadesłany szpargał, niechciałem wierzyć, ażeby to wszystko było prawdą. Autor tegoż ani się

Ministerstwo handlu udzieliło temi dniami **koncesję** na rozpoczęcie przedwstępnych prac technicznych **drogi żelaznej z Husiatyna do Stanisławowa** konsorcjum złożonemu z pp.: Aleksandra ks. Czartoryskiego, Karola Rogańskiego, Mieczysława hr. Reja Hieronima ks. Lubomirskiego, Władysława hr. Koziembrodzkiego, dra Ludwika Szancera, Ferdynanda Hoscha, Franciszka Pulszkiego i banku franko-austrj.

1872

Sprawozdanie tygodniowe z giełdy (od 23 do 29 czerwca).

Wiedeń 29 czerwca.

△ Sytuacja ogólna tutejszej giełdy się nie zmieniła. Charakterystyką jej pozostaje dotąd: niebranie udziału w grze czy spekulacji giełdowej publiki szerszej i domów bankowych, jakoteż podpędzanie kursów przez konsorcja, syndykaty i grupy spekulantów kulisowych, przy czém się zawsze jedno i to samo pokazuje, że tylko o te papiery idą do góry i wtedy, które i kiedy się nimi zajmują interesowani czyli swoi.

Zaraz napoczątku zaczęto się dopytywać o akcje niedawno puszczone w kurs pod nazwą „Länderbankenverein“, nikt nie kupował wprawdzie, ale ajenci, których używano do poruszenia spekulacji podczas „emisji“ tego papieru, ci sami i teraz zaczęli kupować jedni od drugich i istotnie nominalny kurs został zapisany 118 miasto 80 złr. wpłaconych.

Jest to koncepcja bardzo problematycznej natury, gdzie czynności nieokreślone, tylko przystępujące do asocjacji wiedeńskiej, banki prowincjonalne mają szansę rozszerzenia swego kredytu przez solidarność (złączonych instytutów) więcej niejako moralną niż efektywną, ale za to przy jakiej wielkiej spekulacji źle obrachowanej i nieudanej z inicjatywy dyrektorów wiedeńskich przedsięwziętej, może wleść jeden bank dobrze prowadzony prowincjonalny ni ztąd ni zowąd w kłopoty, coby się w ostatniej potencji krajowi uczuć dało.

Wynalazek ten nie dobro, nie kredyt pojedynczych krajów ma na celu, tylko synekury i ewentualnie zyski dla tej klasy tutejszych finansistów, którzy się niczém nie trudnią, tylko uzyskiwaniem koncesji od władz centralnych, i obławianiem się pieniędzmi łatwowiernych subskrybentów na ich nowe akcje.

Każdy z nich jest najprzód quasi-Gründerem, potem Verwaltungsratem, a akcjonariuszem nie z przekonania, tylko z „konieczności“, żeby mógł złożyć kilkadziesiąt akcji jako „Verwaltungsrath“.

Prócz „Länderbank“ podpędzono kurs Hypotekar-Renten-Bank, podniósł się na 216, później o 2 złr. się obniżył.

Główne papiery spekulacyjne i kolejowe były zaniedbane.

Wśród ogólnej apatji zaznaczyć wypada, że akcje instytutu kredytowego „Credit“ zwane, stanowią wyjątek w tém, że kiedykolwiek zagraniczne giełdy są w lepszym usposobieniu i nadsyłają do tutejszych bankierów zlecenia (Ordres), by na rachunek innego placu szczególnie Berlina kupili pewną ilość papierów, zawsze się między temi znajdują „kredyty“. Tém się tłumaczy, że ich kurs się najlepiej trzyma, choć transakcje w ogólności nieznaczące. Jednak około kursu już dość wysokiego 345—6 się trzymają. O Anglo tego powiedzieć nie można. Jest to walor dziś tylko przez tutejszą kulisę kultywowany... co do gry codzienniej. Ale właśnie ze względu na taką ruchliwą „kljentele“ lada „konsorcjum“ zawiązane ad hoc, choćby na kilka dni tylko, jest w stanie spowodować znaczną różnicę kursu, wtedy bowiem stali spekulanci (mniejsi) rzucają się na ten giełdowy towar. Tak się stało w jednym dniu, w którym najprzód ogłoszono, że instytut anglo-austr. banku pospołu z instytutem kre-



Jeszcze

nie było tak dobrej sposobności

Niska pierwotna cena fabryczna, po lat niebywałe niskie ażo, ułatwiają bardzo u nas kupioną rzecz dajemy piśmienne porę dodamy łańcuszek, medalion, itp. co wszystko jemy tylko rzetelnie.

Za poręczeniem

Najr
cena fa

Tylko fl. 10 prawdziwy angielski srebrny cylinder z szkiełkami kryształowemi i skazówką minutową, lepsze fl. 12 do 14.

Tylko fl. 14 do 16 prawdziwy angielski najlepiej pozłacan. w ogniu srebrny chronometer z piękn. wyrzynan.

Tylko fl. 19 prawdziwy angielski dobrze złoc. w ogniu srebr. chronometr z dwiema nakrywkami i szkiełkami kryształowemi.

Tylko fl. 10 do fl. 12.75 prawdziwy angielski zegarek z dobr. złota talmi najmodniejszy, z podwójn. szkiełk. kryształ. (można widzieć mechanizm w zegarku zamkniętym).

Tylko fl. 13.25 wspaniały zegarek z złota talmi, z plamką okrągłą, dwiema nakrywkami i szkiełkami kryształowemi.

Tylko fl. 3.50 szwajcarski zegarek z złota talmi albo chińsk. srebra z dobrym mechanizmem.

Tylko fl. 15 do 18 prześliczny srebr. zegarek kotwic. z szkiełk. kryształ. i piękn. wyrzynaniami witemi. Jeszcze lepsze fl. 19 do 22.

Tylko fl. 14 najmocniejszy remontoar Prince of Wales z szkiełk. kryształ. i mechanizmem z dobrego niklu—zegarki te nakreca się bez kluczyka—takie same z przyrz. do posuw. skazówek fl. 15 do 22.

Tylko fl. 14 do fl. 18 mały zegarek damski z dobr. srebra dobre pozłac; te same z złota Nr. 3, fl. 25—30.

Tylko fl. 18 do fl. 22 zeg. kotwicowy z najlepsz. srebra na 15 kamieni; te same złote fl. 35 do 40.

Tylko fl. 18, fl. 20 do fl. 25.

Wszelkie, nawet najrzadsze gatunki przedmiot jaki nie podoba, można go zamienić tościowe papiery po najwyższym kursie.

Za gotówkę, lub za zaliczeniem na godzinach. — Wszystkie zegarki są pierwsz. zwyczajnemi. — **Nieregulowany zegarek tańsz. garami, mają wielki zapas zegarów wszelk. z niskich cen.**

Główny skład fabryczny

Wiedeń, Opernring, N

Dla posiadających

Zdania o wyrobach w

Do pana Franciszka Jana Kwizdy

Proszę przysłać mi znowu 2 flaszki sw czego, którym osiągnąłem najlepsze skutki.

Bilowice, 5 stycznia 1872.

Do pana Franciszka Jana Kwizdy w Ko

Jego Wysokość dowódca czwartego kor schu polecił mi oświadczyć, że pański c. k. u lój wyprawy wojennej w Mezopotamii nadzw i całej konnicy. Temu to wzmacniającemu le wszelkich niewygód, zaspokoily w zupełności na puszczy.

Bagdad, 28 stycznia 1872 r. (L.

Do pana Franciszka Jana Kwizdy

Proszę przysłać mi zaraz 5 wielkich pa szku dla bydła i 5 flaszek c. k. uprzyw. przy

Zablat pod Trenczynem, 27 lutego 1872

Wyroby weterynaryjne K

w KRAKOWIE: u p. M. Jawornickiego
LWOWIE: u pp. aptek. Konstant. Isklerskiego

Także znajdują się sklady prawie w od czasu do czasu ogłasza się w niniejsz. p

Ostrzeżenie. Uprasza się, żeby che J. Kwizdy płynu restyt c. k. wył. przywilejem, z innymi podobnemi także uważać na to, że na każdej etykiecie stojący podpis jest w czerwonym kolorze i p fałszowane wyroby składające się z części c i przestrzegam bardzo, żeby ich nie kupować.

Układnym z trzech sąsiadów mogą Niemcy zachować niezależność swą i powagę, tylu ofiarami okupioną. Długie lata korzystał Bismark z przyjaznego stosunku do Rosji, a politycy uczuciowi sądzili, że ta przyjaźń przetrwa życie Bismarka. Obecnie przekonał się kanclerz, że miejsce czułości dla Rosji winno zająć przymierze z Austrią. Wybór był konieczny, bo zaboreza polityka Rosji niepokoiła Austrię. Rosja zagrażała nie tylko Turcji lecz i Austrii; gdyby Bismark obojętnie na to patrzył, toby stanął między Francją zemstą pałającą i między wszechwładną Rosją. Od tego niebezpieczeństwa uchronił Bismark Niemcy na długie lata. Napad Francji i Rosji na Niemcy przerzuciłby na ich stronę Anglię i Austrię.

Times rozpisując się nad odwiedzinami ks. Bismarka w Wiedniu mówi: Przymierze między Austro-Węgrami a Niemcami znaczy naprzód, że oba państwa postanowiły wspólnie się trzymać przeciw wspólnemu nieprzyjacielowi. Przymierze obu państw trzymać musi koniecznie w szachu zaczęte aspiracje Rosji i Francji i z tego punktu zapatrywania uważane być winno za rękojmię utrzymania pokoju europejskiego. Przed Francją muszą się mieć Niemcy ciągle na baczności, przynajmniej jednak trzeba, że teraźniejszy rząd francuski dał wielokrotne dowody, że chodzi mu o wycofanie traktatu berlińskiego, a przez to samo o utrzymanie pokoju. Lecz porozumienie austro-niemieckie odnosi się głównie do sąsiadów obu państw na północy i wschodzie. Pomimo przyjaźni i serdeczności cesarstw, zaprzeczyć nie można, że interesy Niemiec i Rosji, tak je pojmują Bismark i Gorczaków, daleko rozciągają się od siebie w swych motywach; wiadomem jest również, że Rosja zapatruje się na okupację Bośni z zazdrością i niedowierzaniem. Austro-niemieckie przymierze jest przeto węzłem dla polityki rosyjskiej i wskazówką, że reorganizacja wschodniej Europy możliwą jest tylko w porozumieniu z obu mocarstwami. Z jakiegokolwiek strony zapatrywać się na przymierze, przedstawiać się ono musi jako nowa rękojmia utrzymania pokoju i spokoju europejskiego.

Nareszcie *Nord* moskiewski i wychodzący w Brukseli, jest zdania, że wizyta księcia Bismarka w Wiedniu, jakkolwiek może nie mieć charakteru wręcz nieprzyjaznego dla Rosji, jest jednak tak tendencyjną i demonstracyjną, że nie sposób nie zwrócić na nią bystrej uwagi.

Francja.

Na dzień 21. września przypadła 86 rocznica proklamacji pierwszej rzeszy republiki francuskiej. Dzień ten minął dość spokojnie. Wieczorem odbyło się z tego powodu kilka, pięć czy sześć bankietów republikańskich. I na prowincji obchodzono dzień ten bankietami. W Marsylii miał na jednym z nich mowę Ludwik Blanc, w której oświadczył nasamprzód, że rzeszypolita istnieje i istnieć będzie, wciąż jednak zagraża jej jeszcze monarchizm i bonapartyzm. Inne dla niej niebezpieczeństwa nie są do przewidzenia. Wobec jej położenia w nat. em, óki in- ten- że lanc zcze wa- zie, ność szni rała nie- po- po- po- ów ro- niej roz- tak- ióś- roz- en- gło- ch, psze no-

kaz, mocą którego wszystkie bez wyjątku gr dostaną się chłopom. Dla lepszego zaś oświecenia żołnierzy i podoficerów, uwalnianych na urlopy charakterze rezerwistów, o obywatelskich przygodujących im prawach, ministerjum wojny wyosostowny „zbiór praw,“ z rozkazem, ażeby ka- mu żołnierzowi idącemu na urlop, pułkownicy wiali po jednym egzemplarzu wspomnianego zbioru praw, a dowódcy kompanii wraz z młodszymi oficerami powinni w pewnych odstępach czasu czytywać te prawa i wyjaśniać przed szeregiem tak, ażeby żaden żołnierz nie mógł być na przeszkodzie obalamuconym.

KRONIKA

Lwów 26. września.

Posiedzenie Rady miejskiej nie odbyło się wczoraj, nie pamiętamy już po raz który w bieżącym roku — dla braku kompletu.

Komitet lwowski jubileuszowi Krakowskiego odbędzie jutro o godzinie 6tej w kancelarji redakcyjnej ostateczne swe posiedzenie, na którem członków swych uprzejmie uprasza.

Album ofiarowane I. J. Kraszewskiemu przez Tow. pedagogiczne oglądać mogą członkowie Towarzystwa w godzinach przedpołudniowych w kancelarji Zarządu głównego Towarzystwa pedagog. (Marjacki 1. 9 I. p.)

W jubileuszowym koncercie w Krakowie uczestniczyć będą pani Friderici-Jakowicka, panna opery włoskiej, pp. Mieczysław Horbowy, artysta opery, baryton, K. Hofman, pianista i profesor konserwatorium warszawskiego i orkiestra Rumprechta. Imiona te dostateczną dają rękojmię, że koncert będzie świetny.

Na uroczystości jubileuszowej w Krakowie p. W. Arnesz z Uściłkowa reprezentował Akademię Adama Mickiewicza w Bononji. Piękną jak od rzeszonej Akademii odebrał, brami w maczeniu jak następuje:

„Akademja Adama Mickiewicza historii i literatury polskiej oraz słowiańskich.

Szanowny Panie! Na mocy uchwały komitetu kierującego Akademią Adama Mickiewicza uprasza my Pana o reprezentowanie nas na uroczystości 3. października, na której Polska obchodzi uroczystości 50-letnią rocznicę działalności literackiej J. Kraszewskiego.

Pełni uwielbienia dla wielkiego talentu naszego mitego pisarza, upraszamy Pana o wyrażenie naszej czci i naszych życzeń i słozenia podziękowania władzom municypalnym m. Krakowa za piękną i przyjazną połączoną w swych murach wszystkich ludzi, którzy żywią miłość dla rozwoju nauk i sztuki dla piękna.

Przyjm Pan itd.

Bononja 16. września 1879.

Santagata
prezes.

Buscaroli
sekretarz.

Komitet dla fundacji pamiątkowej Leona ks. Sapiehy, uprasza niniejszem wszystkich P. T. panów, którym komitet rozesłał jezyk w roku weszłym listami oznaczone arkusze składowe na rewersami pocztowymi, a które dotychczas wwróconemi nie zostały, o nadesłanie takowych w najkrótszym czasie, gdyż termin dowolony do składowania składek upływa już z końcem września. Wobec tego komitet musi przystąpić do zamknięcia składek i ułożenia sprawozdania.

Dla weterana Włósciborskiego od p. S. 1 złr. Razem 48 złr.

Mianowania. Rada szkolna krajowa mianowała nauczyciela tymczasowego w Siwee-Nadbrzeńskiej Mikołaja Parype rzeczywistym nauczycielem szkoły etatowej w Hoszkowie, nauczyciela tymczasowego w Demni Józefa Dotowicza rzeczywistym nauczycielem szkoły etatowej w Haldyczowie, następcę nauczyciela szkoły etatowej w Horodensku Józefa Baczyńskiego rzeczywistym nauczycielem szkoły etatowej.

Wycieczka słuchaczy szkoły politechnicznej lwowskiej doszła do skutku. W tych dniach słuchacze dwóch wydziałów tejże szkoły, architektonicznego, w liczbie 19, zawitali do Warszawy. Słuchacz pierwszego oddziału przewodniczący profesor Jan Zacharjewicz. Wydział ten zamierza zwidzić cele i zamek budowy Warszawy, Wilanów, Natolin, Królików i t. d. Słuchacze wydziału mechanicznego pod przewodnictwem profesorów: Jana Frankego, Bogdan Marjanika, Julj. Bykowskiego, oraz asystentów Sznajdra, Millera i Jegermana, zwidzać będą zakłady przemysłowe Warszawy, a mianowicie fabrykę chemiczną i wagonów Lilpepa, Rana i Löwansteina Solcu, walcownię żelaza tejże firmy na Pradze, zakład maszynowy Haackego, warsztaty kolejowe d

NIK POLSKI

sferach polskich znalazł już wiernych, którzy chętnie dają posłuch każdemu skinieniu rządu. Jeżeli dalej tak pójdzie, jeżeli zaufanie do nowego rządu zamieni się w posłuszeństwo — to cechą nowej kampanji parlamentarnej byłaby zupełna bezmyślność i pozbycie się wszelkiej samodzielności. Spodziewać się, że w delegacji naszej ten kierunek nie przeważy, chociaż jak ze wspomnianych uwag *Czasu* wnosić można, znajdzie on tam swych obrońców.

GŁOSY Z KRAJU.

(W sprawie kolei husiatyńskiej *).

Z Tłumackiego. Już kilka lat minęło od czasu, jak Towarzystwo kolei lwowsko-czerniowieckiej wypracowało projekt budowy drugorzędnej wycylnalnej kolei z Halicza do Husiatyna, z warjantą, że Stanisławowa do Husiatyna; jednakże do tej pory nie jeszcze stanowczego nie zrobiono, a to z tego powodu, że istnieją dwie trasy, jedna z Dubowicze względnie Halicza, a druga ze Stanisławowa do Husiatyna.

Gdy kolejom drugorzędnym rząd nie daje gwarancji, istnieje uchwała Rady państwa, mocą której udziela się koncesji kolejom wycylnalnym tylko wtedy, jeśli ci w których interesie leży budowa takiej kolei ofiarują grunta bezpłatnie, i jeśli w ogóle ci wszyscy co z tej kolei bezpośrednio korzystać będą, przyczynią się jakimkolwiek bądź sposobem do jej budowy.

Trasa z Halicza do Husiatyna jest bezsprzecznie lepszą i wiele tańszą co do budowy, raz dla tego, że jest krótszą, a powtórę, że prowadząc kolej ze Stanisławowa, potrzeba stawiać trzy mosty, na Dniestrze, Woronie i Bystrzycy — a budowa trzech mostów na kolei wycylnalnej, gdzie wszystko powinno jak najtaniej być robione, to rzecz nie mała. Niemniej jednak i z tego powodu interes kolei Czerniowieckiej wymaga, żeby nie ze Stanisławowa szła budowa nowej kolei, że z Halicza dalszy transport tamże przywiezionych towarów i produktów odbywać się będzie do Lwowa wyłącznie koleją Czerniowiecką, podczas kiedy w Stanisławowie konkurencja kolei arcyks. Albrechta, uszczupli dochód kolei Lwowsko-Czerniowieckiej.

Dla miasta Stanisławowa nie przeczymy, jest to rzeczą wielkiej doniosłości, ażeby trasa Stanisławowska do skutku przyszła; w skutek uchwały tamtejszej Rady miejskiej, powstał komitet dla popierania budowy wyłącznie ze Stanisławowa do Husiatyna; a to tem usilniej, ile że w przeciwnym razie cały handel produktów, z okolic tej koleją drugorzędną przeciętych odbywałby się na zachód z zupełnym ominięciem Stanisławowa.

Jakkolwiek łatwo pojąć korzyści miasta Stanisławowa w razie budowy kolei z tamtąd do Husiatyna, musimy się jej jednakże jak najenergiczniej sprzeciwić, bo korzyści te zdobyte są kosztem stron interesowanych, które jakkolwiek bądź ofiarą do budowy przyczynią, a są też połączone ze szkodą powiatów, przez które ta kolej przechodzić będzie.

Stanisławów leży od Buczacza i Monasterzysk trzy mile dalej niż Halicz, z którego znowu do Stanisławowa cztery mile, co razem czyni siedm mil, i obie projektowane trasy prowadzą przez

Buczacz i Monasterzyska i żadnego z tych miast ominąć nie mogą. — Ponieważ zaś handel produktów na Zachód z tych tak w zboże bogatych okolic jedynie przez Halicz może się odbywać, zatem na wypadek, gdyby kolej husiatyńska ze Stanisławowa swój początek brała, musiałby transport odbywać o siedm mil dłuższą drogę. Na tem najgorzej wyjdzie producent, który i tak przyczynia się do budowy kolei, gdyż aż nadto pewnym jest faktem, że kupiec kosztu droższego dalszego transportu odbije na sprzedającym. Ten jeden szczegół aż nadto wystarcza, by się stanowczo i jedynie za linią Halicz-Husiatyn oświadczyć i jedynie dla tej linii ponosić ofiary; producenci bowiem zboża przy tejże kolei zamieszkali, nietylko że mniejszą cenę wezmą za swój produkt, ale za towary sprowadzane ze Lwowa lub z Wiednia, drożej płacić będą musieli. To, cośmy tu powiedzieli, poprzec możemy datami wyjętymi z taryfy kolei lwowsko-czerniowieckiej, z której uwidocznia się że: opłata jazdy drugą klasą za siedmiomilową przestrzeń wynosi z. r. 1'89, opłata od przewozu cetnara metrycznego towarów 18 ct. a od cetn. metr. zboża 15 ct. Ze statystycznych obliczeń okazuje się, że powiaty przecięte projektowaną koleją z Stanisławowa do Husiatyna traciłyby rocznie na wywozie swoich produktów i przywozie zagranicznych towarów poważną cyfrę 500.000 z. r. — Z tego wszystkiego widzimy jasno, że tak interes kolei czerniowieckiej, jakoteż interes producentów wymaga, by kolej husiatyńska z Halicza a nie ze Stanisławowa się dzieliła. W Buczaczu również utworzył się komitet w celu popierania budowy kolei z Halicza, na czele którego stoi hr. Potocki. Komitet ten rozesał memorandum, nader cenne i jasne, i które nam w niejednym posłużyło do napisania tych kilku słów. Komitet obawia się, by jednostronne naciskanie ministerjum o udzielenie koncesji ze Stanisławowa, wywołać może cofnięcie wniesionej prośby, czego Stanisławów pragnie, jeśli budowa z tego miasta nie przyjdzie do skutku.

*) W sprawie tej kolei otwieramy chętnie łamy piśma naszego, nawet dla różnych zdań — jest to bowiem sprawa wielkiej wagi, a publiczna dyskusja nad nią może być tylko z pożytkiem. Red.

się zreambulacją geometrów, są operatami bez żadnej wartości.

Jedynie reklamacje sumiennie załatwione, mogą choć w części zapobiedz smutnym następstwom jakie z nierozważnego pospiechu konieczne wynikną.

Również widzimy obecnie jak wielki błąd popełniła Rada państwa przed 3 laty, odrzucając prośbę o stabilizację prowizorycznych urzędników katastralnych.

Nacisk wywierany przez ministerstwo skarbu na referentów powiatowych, niemających prawnego stanowiska, odznaczał się zawsze wysokim stopniem niepraktyczności. Niezważając nawet czy delegacje klasując miały zadanie oszacowania 300 czy 600 morgów dziennie, nakazano zaklasowanie 12.000 parcel miesięcznie i wpisanie wyników bonitacji do protokołów parcelowych, co wymagało zrobienia pieszko 3 mile na dzień przez 24 dni po sobie następujących i pisemnych przytem robót bez końca. Wykonanie takiego forsownego marszu było nawet bez obowiązku klasowania wręcz niemożliwe a przecież referenci powiatowi i pomocniczy zastosowali się do woli administracyjnych zarządzeń w sposób nieprzynoszący chluby ani przezorności władz wyższych ani sumieniu podwładnych.

Wyniki klasowania z roku bieżącego są zatem poprostu stekiem błędów, popełnionych przez referentów w skutek niepraktyczności zarządzeń ministerstwa skarbu.

A jedynie reklamacje sumiennie załatwione mogą choć w części zapobiedz błędom popełnionym mimowolnie w nakazanym pospiechu.

Po takiej mozolnej a bezowocnej pracy, nastąpiło z końcem września b. r. oddalenie referentów pomocniczych bez żadnej potrzeby na kilka miesięcy przyjętych, a z końcem zeszłego miesiąca oddalono prawie wszystkich referentów prowizorycznych, ludzi rządowi dobrze zasłużonych, bez poprzedniej awizacji i przed terminem ustawą z dnia 24. maja 1869 r. zagwarantowanym.

Taką arbitralnością wysoki rząd obecny nie mógł dać lepszego dowodu niepraktyczności naszych instytucyj liberalnych. Najszlachetniejsza ustawa, jaką państwo Austrjackie posiadało, czyż nie została doprowadzoną przez administracyjne rozporządzenia do absurdu?

Jakież gwarancje sprawiedliwości mogą mieć opodatkowani, jeżeli ministerstwo skarbu z własnymi urzędnikami tak postąpiło?

Gdyby przynajmniej wykonana razja przyniosła skarbowi państwa jakie korzyści! *Salus reipublicae* stanowi w podobnych wypadkach dobry argument przeciw opinii publicznej. Można jednakowoż przypuścić z wszelką pewnością, że ministerstwo skarbu nie będzie mogło poszczycić się znacznymi oszczędnościami. Przeciwnie. Jak nam donoszą ze Lwowa, wyprzedaż mebli, wynówienie ubikacyj zajmowanych przez komisje krajowe i powiatowe, przyniosły dotąd widoczne straty. Wynagrodzenia za mieszkania dawane referentom i mierniczym przenoszą kwoty dawniejszych wydatków na lokalności zajęte przez wymienione komisje.

Dalsze czynności pisemne mogły być przy pozostawieniu referentów i dodaniu im potrzebnych djurnistów daleko taniej i dokładniej wykonane. Obecnie wyrzucenie ministerstwo finansów krocie na zestawienia gmin i powiatów po stołecznych miastach Galicji, Czech, Austrii, Styrii i t. p. oddając roboty wymagające specjalnej znajomości dotyczących powiatów, urzędnikom przeróżnych kategorii, prawnikom, gimnazjalistom, w ogóle ludziom niemającym wyobrażenia o wymogach regulacji podatku gruntowego. Nadto można sobie wystawić, jak wyglądają gminy w polskim języku zaklasowane a ostatecznie załatwione w Gracu lub Parenzo.

Koszta takich zestawień sporządzonych w akordzie będą znacznie wyższe a co gorsza dokumenta mające służyć do ocenienia dochodu całego kraju będą pełne bardzo znacznych błędów, nie mogą zatem bez poprzedniej reklamacji służyć za podstawę do sporządzenia arkuszów posiadania.

Bez poprzedniej reklamacji, sumiennie i bez nacisku wykonanej okaże się, że w Galicji nie tylko będą opodatkowani nieposiadający gruntów, ale arkusze posiadania będą wystawiane na ludzi dawno niezujących albo na właścicieli, którzy nie istnieją i nigdy nie istnieli. Jako ilustracja tego twierdzenia mogą posłużyć spisy alfabetyczne i spisy domów sporządzone przez Niemców lub Czechów.

Cheąc dalej wykazać na jakie trudności natrafi rozłożenie nowego podatku, przytoczymy jeszcze nieporządek jaki panuje we wszystkich gminach Galicji przy oznaczeniu numerów domu. Wielka ilość tych numerów nie zgadza się ani z numerami faktycznymi ani z numerami zaciągniętymi w szkicach indykacyjnych. Tylko równoczesne z reklamacją uprzywilejowanie numerów katastralnych i konskrypcyjnych może potrzebny ład zaprowadzić.

Takiemu zadaniu niepodołają pozostawieni mierniczowie, zwłaszcza, że przedewszystkiem wypadałoby nakazać sprostowanie w tabelach C wykazanych błędów, również zrektyfikowanie zmian przez komisje tabularne podanych, o których przy rozkładzie podatku tak ważnych czynnikach, jak się zdaje całkiem zapomniano.

Przez stabilizowanie urzędników katastralnych i przez dodanie im pomocy dyetarjuszów, skarb państwa niewiele obciążających, można było uniknąć wszystkich usterek, można było przyspieszyć oszacowanie, a ostatecznie zapo-

biedz bezprzykładnej rozterce, jaka obecnie w tej gałęzi skarbowości panuje.

Sumiennie załatwienie reklamacji i skonstatowanie posiadania bezzwłocznie z wiosną p. r rozpoczęte, mogą jedynie naprawić złe, wyrządzone pospiechem nieusprawiedliwionym.

Nie jesteśmy zwolennikami teorii posła Krzeczanowicza, ale zastosowanie starej maksymy niemieckiej: „Eile mit Weile“ do regulacji podatku gruntowego, jest, według naszego zdania, bardzo do uwzględnienia, inaczej załatwi ministerstwo skarbu pod grozą wygworów i gryzien tę olbrzymią pracę, stanowiącą epokę w historii skarbowości austriackiej, jedynie ku ogólnemu zadowoleniu nieposiadających kawałka ziemi, ku zadowoleniu fabryk papieru i drukarni rządowych, nareszcie ku zadowoleniu wysokich funkcjonarjuszów skarbowości, pobierających znakomite dyety i remuneracje.

R. B.,

delegat c. k. pow. kom. szacunkowej.

Kolej husiatyńska.

Na ostatniem posiedzeniu Izby posłów w wiedeńskiej Radzie państwa przedłożoną została, między innymi petycja rolników, kupców i przemysłowców powiatu kopeczynieckiego o budowę kolei Tarnopol-Husiatyn via Kopeczyńce. Niedługo zapewne ważna sprawa kolei drugorzędnych podług wniosku Reschauera, albo przy sposobności przyręconego przez rząd przedłożenia przyjdzie pod obrady Rady państwa, dla tego też podajemy wspomnianą petycję, która dokładnie wyjaśnia całą sprawę. Brzmi ona: Wysoka Izbo posłów! Z zupełnem zaufaniem, że szanowna reprezentacja ludów jak najrychlej zajmie się wyszukaniem dróg i środków do podniesienia naszych ekonomicznych stosunków w myśl ekonomicznego programu Wysokiego rządu i w drodze ustawodawczej zabezpieczy nasze ekonomiczne interesa, podpisani rolnicy, przemysłowcy i kupcy powiatu kopeczynieckiego we Wschodniej Galicji zwracają się do Ciebie, szanowna reprezentacja z przedstawieniem konieczności podjęcia tej pracy.

Do najważniejszych motorów ekonomicznej regeneracji szczególnie w kraju ściśle rolniczym, jak Galicja, należy bezsprzecznie pewna i dobra komunikacja, a szczególnie koleje; musimy ubolewać, że już dawniej, kiedy Wysoki rząd zamierzał przedłużyć i rozszerzyć sieć galicyjskich kolei ku Bukowinie, że wtedy już nie pomyślano o budowie najkrótszej i najrentowniejszej linii via Tarnopol-Husiatyn. Wspominamy o tem dla tego, że tembardziej teraz obowiązkiem sprawiedliwości jest przystąpić do budowy tej linii, tem bardziej, ponieważ podług nowszej techniki komunikacyjnej w wielu wypadkach za pomocą t. z. „kolei drugorzędnych“ można całe obszary stosunkowo małym kosztem pokryć siecią szyn, a przez to obdźrzyć je jednym z głównych motorów cywilizacji i dobrobytu.

Rzut oka na geograficzne położenie miejscowości i prawie na całą przestrzeń, która ewentualnie ma być pokrytą siecią kolejową, wskazuje, jak korzystnym jest teren Tarnopol-Husiatyn pod budowę kolei. Jeżeli zaś zwrócimy uwagę na rentowność tej linii, to bez szczegółowych nawet, kompetentnych studjów wystarczy powiedzieć: a) że jest to najżyźniejsza i bardzo rozległa okolica, bogata w zboże i inne produkty natury; b) okolica ta jest stosunkowo gęsto zaludnioną, c) w okolicy tej jest bardzo ożywiony ruch handlowy zbożem, wołami, owcami, nierogacizną, wełną i innymi produktami surowymi, które z Podola moskiewskiego transportują na Zachód. Wobec tych danych ani na chwilę powątpiewać nie można, że kapitał włożony przyniesie znaczną prowilję.

Z argumentów tych jasno wypływają następujące ważne i dalekoosne korzyści: 1) stworzy się szybko wydatną gałęź zarobku dla naszej ludności, która, szczególnie obecnie, cierpi wielki niedostatek; 2) ożywi się nanowo od lat długich w upadku znajdujący się handel, rolnictwo i przemysł; 3) podniesie się przez to siłę podatkową ludności na korzyść budżetu państwowego; 4) utrzyma się i pomnoży obrót transitoowy kolei wewnętrznych moskiewskich z Podola moskiewskiego przez kolej Karola Ludwika do Europy zachodniej, a przez to powoli zmniejszą się muszą subwencje państwowe na korzyść finansów państwowych. Z tych powodów budowa kolei Tarnopol-Husiatyn jest potrzebną i konieczną.

Tusząc, że Wysoka Izba jak najrychlej przychyli się do naszych uniżonych przedstawień, upraszamy, aby w ewentualnym projekcie budowy uwzględniono to, żeby dworzec kolejowy w Kopeczyńcach jak najbliższe miasta był położony.

Jeżeli po przedstawieniu naszej prośby i argumentów porównamy projekt budowy linii kolejowej Tarnopol-Kopeczyńce-Husiatyn z projektowaną linią via Stanisławów-Buczacz Czortków-Husiatyn, to musimy oświadczyć się za oboma liniami. Podajemy motyw w krótkości. Przedłużenie linii Tarnopol-Husiatyn jest ze względów handlowych i finansowych ważnem; korzystnem dla finansów państwa *respective* opodatkowanych, a ważnem pod względem handlowym dlatego, że linia ta stanowi naturalne i najkrótsze połączenie z Zachodem. Oprócz tego i to podnieść należy, że z powodu krótkiego dystansu i korzystnego terenu koszt budowy tej linii są daleko mniejsze (preliminarz kolei Ka-

rola Ludwika wynosi 2,700.000 zlr., a kolei Czerniowieckiej 5 milionów).

Natomiast linia Stanisławów-Husiatyn jest ważną ze względów strategicznych, co jeżeli zostanie także uznanem w sferach kompetentnych, będziemy musieli wotować z jednej strony za linią Tarnopol-Kopeczyńce-Husiatyn, z drugiej zaś strony za warjantą Stanisławów-Buczacz-Skała, a ztamtąd za połączeniem z koleją Karola Ludwika na Husiatyn. W każdym razie kraj nasz, a szczególnie wschodnio-galicyskie, podolskie okolice mają prawo żądać budowy tych linii, które dla nas są konieczną potrzebą.

GAZETA NARODOWA

Przedpłatę i ogłoszenia przyjmują

We Lwowie biuro administracji „Gazety Nar.“ Plac Halicki w pałacu W. Ulanieckich. Ogłoszenia w Paryżu przyjmują wyłącznie dla „Gaz. Nar.“ ajencja pana Adama, Rue Clément, 4, Paris, prenumeratę zaś p. pułkownik Raczkowski, Faubourg. Poissonniere 33.; w Wiedniu pp. Haasenstein et Vogler, nr. 10 Wallfischgasse. A. Opeilik Stadt, Stubenbastei 2., Rotter et Cm. I. Riemergasse 13 G. L., Daube et Cm. I. Maximilianstrasse 3.; w Frankfurcie nad Menem w Hamburgu pp. Haasenstein et Vogler.

OGŁOSZENIA przyjmują się za opłatą 6 cent. od miejsca objętości jednego wiersza drobnym drukiem.

Reklamy w rubryce „Nadesłane“ 20 ct. od wiersza.

Ta strona irlandzkiego ruchu najmniej nas obchodzi, albowiem w ten sposób prowadzona agitacja przyszłości mieć nie może. Będzie tylko policja i żandarmerja miała sporo do roboty, a zapełnią się więzienia irlandzkie. Ważniejszą jest stokroć strona inna, legalna tego ruchu. Wohec bowiem tak oplakanego stanu farmerów irlandzkich, powstała w Irlandji partja domagająca się radykalnej reformy. Zdaniem przewodźców tej partji wszelkie paliatywy nie nie pomogą i losu farmerów wcale nie poprawią. Na nic więc zdaniem ich nie przydadzą się projektowane przez rząd roboty publiczne przedsiębiorane na wielką skalę, dla dostarczenia biedakom zarobku; niewiele ulżyć zdołają składki zbierane w Anglii dla tych biedaków. Tu trzeba sięgnąć do grantu i usunąć raz na zawsze przyczynę choroby społecznej, trzeba słowem uwłaszczyć włościan irlandzkich, oddać im na własność tę ziemię, na której oni siedzą jako farmerzy, — 600,000 farmerów irlandzkich uczynić właścicielami. Z tem hasłem wystąpiła *National-Irish-Land-League*, a ułożywszy cały program tej radykalnej reformy społecznej, domaga się ona, aby dzisiejsi właściciele latifundyj irlandzkich zostali indemnizowani przez państwo, podczas gdy nowi właściciele obowiązani będą w drodze amortyzacji zapłacić państwu cenę swych gruntów. Do ligi tej przystąpili już biskupi irlandzcy, całe irlandzkie mieszczaństwo, postowie irlandzcy w angielskim parlamencie, słowem liga obejmuje coraz szersze kręgi i jeżeli zręcznie sprawę swą poprowadzi, to agitacja wytworzona przez nią, udzieli się wkrótce farmerom angielskim i szkockim, a wtedy niewątpliwie celu swego dopnie. Naówczas kwestja „uwłaszczenia włościan“ wystąpi w Anglii w całej swojej pełni i kto wie czy nie przyczyni się do radykalnego przeobrażenia politycznych form bytu Wielkiej Brytanii.

Korespondencje „Gaz. Nar.“

Wiedeń d. 29. listopada.

(Komunikat Koła polskiego).

(B) Koło polskie na posiedzeniu d. 27. listopada zastanawiało się nad sposobem postępowania swego w Izbie przy rozprawach nad projektowanymi ustawami wojskowymi przedłożonymi przez komisję. Przewodniczący zdał sprawę o rokowaniu parlamentarnej komisji Koła z komisjami innych dwóch klubów prawicy i oznajmił że oba te kluby postanowiły głosować, tak jak Koło polskie bezwzględnie za wnioskami większości komisji. Upoważniono przewodniczącego do przemówienia w imieniu delegacji polskiej. Z kolei przyszły pod rozbiór wnioski komisji roztrząsającej żądanie sądu o wytoczenie śledztwa postom Oelzowi i Waiblowi o wzajemną obrazę honoru. Na przedstawienie polskich członków tej komisji uchwalono głosować za jej wnioskami przyzwalającymi na wytoczenie śledztwa z uwagi, że sprawy ściśle prywatne a nie polityczne nie powinny tamować biegu sprawiedliwości. Wreszcie roztrząsano ostatnie paragrafy ustawy projektowanej przeciwko szerszeniu się księgosuszu. Uchyliwszy wniosek aby w ustawie zamieszczono postanowienie, iż ma ona wejść w życie dopiero wówczas, gdy podobna ustawa wejdzie w wykonanie w król. węg., przyjęto odpowiednio wnioskowi komisji, rezolucję z wezwaniem do rządu aby starał się iżby podobna ustawa wydana została w królestwie węgierskiem. Postanowienie co do głosowania nad innymi rezolucjami i możliwymi do nich poprawkami pozostawiono decyzji komisji parlamentarnej, z powodu iż niewiadomo, jakie rząd oświadczenie uczyni. Na posiedzeniu Koła polskiego d. 29. b. m. uczyniono wniosek o interpelowanie rządu o nadużycia w niektórych powiatach Galicji przez egzekutorów przy ściąganiu podat-

ków oraz o powszechne zwolnienie w ściąganiu podatków z powodu niedostatku w kraju naszym.

Co do 1. punktu proponowanej interpelacji, Koło z uwagi, że o nadużyciach ze strony egzekutorów należy wnieść skargi w pierwszym rzędzie do namiestnictwa, w drugim do ministerjum, poruszenie zaś tej sprawy w Izbie dałoby powód do zwykłych potwarzy na polską administrację w Galicji rzucanych a żadnego nie odniosłoby skutku, uchwaliło, aby o wspomniane nadużycia upomniano się na wyżej wskazanej drodze. Co do 2. punktu interpelacji, Koło zważając, że postanowiło już ponowić interpelację swoją wzywającą rząd o przedsięwzięcie skutecznych środków dla zaradzenia niedostatkowi głodem grożącemu w Galicji, jak tylko zażądane przez rząd sprawozdanie i wnioski z namiestnictwa nadejdą, uchwaliło ten punkt interpelacji zamieścić w owej ogólnej a obecnie upoważniło przewodniczącego, aby nalegał na spieszne przysłanie przez namiestnictwo wspomnianego sprawozdania i wniosków. Nadto 1. punkt interpelacji przekazano członkom polskim komisji budżetowej do zbadania i ewentualnego poruszenia przy uchwalaniu budżetu. Polscy członkowie komisji podatkowej przedstawiali oprócz czynionych ich wniosków, aby podatek gruntowy rozpisany był dopiero po rozstrzygnięciu reklamacji, oprócz posłów czeskich i stronnictwa prawa z powodu, iż wyborcy ich żądają jak najrychlejszego wprowadzenia tego nowego rozkładu podatku gruntowego. Koło uchwaliło, aby w razie nieprzyjęcia tych wniosków przez większość komisji, przedłożyła je Izbie jako wniosek mniejszości komisji; a prezesa i członków komisji parlamentarnej upoważniono do poczynienia rządowi i klubom prawicy przedstawień, jak słusznymi są nasze żądania. Dalej uchwaliło Koło wybrać komisję, która przedłoży Kołu wnioski co do sposobu uzyskania aby język polski zaprowadzony był jako urzędowy w zarządach dóbr skarbowych, salin i straży finansowej w Galicji.

Po długich rozprawach nad wnioskiem o przedłożeniu rządowi memoriału w sprawie regulacji rzek w Galicji i ubezpieczenia ich brzegów, Koło wybrało komisję z 3 członków dla wypracowania tego memoriału po poprzednim przedstawieniu Kołu do przyjęcia zasad, na których ten memoriał ma się opierać.

Głosy z kraju.

w sprawie regulacji podatku gruntowego.

Ze wsi.

Toczące się obecnie debaty w Radzie państwa o regulacji podatku gruntowego nastroczają nam ponownie sposobność do zrobienia kilku spostrzeżeń o najnowszych zarządzeniach ministerstwa skarbu, polecając je uwadze Koła polskiego we Wiedniu.

Jednym z najgubniejszych rozporządzeń ministerjalnych z miesiąca maja 1877 były nakazane zmiany w postępowaniu mierniczych przy reambulacji dawniejszych pomiarów. Ani więksi właściciele a tem mniej włościanie niebyli w stanie podawania do protokołów zmiany kultur, które przed kilkunastu nastąpiły laty. Ludzie najlepszej wiary nieobeznani dokładnie z mapami katastralnymi, nawet inteligentni właściciele większych obszarów, znajdujący się ledwo od kilku lat w posiadaniu majątków, nieumieli podawać zmian, zaszyli zaraz po roku 1854 o których wiedzieć nie mogli.

Dla tego też reambulacja od dwóch lat uskuteczniana wedle tegoż rozporządzenia jest poprostu stękiem błędów popełnionych mimowolnie przez mierniczych, a operaty wykonane pod groźą grzywien, jakie spadały na opóźniających

myśl pojedynek, albo jaki inny nieszczęsny wypadek. Przypuszczenie jego zdawało się potwierdzać to, że przed chwilą na wyższym piętrze słyszał jakiś bałas, podobny do jakiegoś ciężkiego upadku. Słyszał wyraźnie, jak ten, który upadł chwycił za meble i franki; meble trzeszczały mocno i pękały. Z nadzwyczajną szybkością pobiegł na schody. Na pół okrążył, w głównej części zamku położony pokój królewski był ciepły i miękki jak ptasie gniazdeczko. Obi-

powietrze... zimno go tak owiało, gdy wyszedł z kolacji...

— Tak, tak... wiem o wszystkim... Teraz jest to wszystko jedno... Ale teraz trzeba zejść koniecznie, aby przynajmniej zobaczyli pana... Ja już sama do nich mówić będę, ja wiem, co mam powiedzieć.

On jednak ciągle był nieruchomy. Nie mógł słowa wymówić, a sen ołowiany rozciągał się na jego zmęczonych rysach. Fryderyka zwałni-

Adrynkuwce seu Hadynkonce seu Stary Kopyeyski
in terra Haliciana

Hoc Bonum per Decretum Comitale a. 1564.
pro Regali agnatum.

ob. inlypsu koronna

Post Nro.	N a m e n d e r		Post Nro.	N a m e n d e r	
	Dominien	dazu gehörigen Ortschaften		Dominien	dazu gehörigen Ortschaften
81	Samulas- kowce	Samulas- kowce	94	Szydłowce	Szydłowce
82	Sidorow	Sidorow mit Be- rednia Krzywienke Opaszczyz- na Hasyłkow	95	Szypowce	Szypowce
83	Siekierzyn- ce	Siekierzyn- ce	96	Tarnawka	Tarnawka
84	Skala	Skala Skala stara Berezanka Gusztyniek Iwankow Senkow Kolodrobka Stobutka Dawidkow- ce Losiacz	97	Fluste	Fluste
85	Skomorosze	Skomorsze	98	Torskie	Torskie
86	Slobudka	Slobudka	99	Trybu- chowce	Trybu- chowce Pyszkowce
87	Suchodol	Suchodol Bednarowka Trzianowka	110	Tudorow	Tudorow Maydan
88	Szczuparka	Szczuparka Szyszkowce	101	Turylcze	Turylcze Podfilipce
89	Szersze- niowce	Szersze- niowce	102	Uhryn	Uhryn
90	Szmankow- ce	Szmankow- ce	103	Uhrynkow- ce	Uhrynkow- ce
91	Szmankow- czyki	Szmankow- czyki Strosowka	104	Uscie Bisku- pie	Uscie Bisku- pie Niwra Horoszowa Młynowka Nowosioł- ka Iwanie Zalesie
92	Szutromin- ce	Szutromian- ce	105	Wasyłkow- ce	Wasyłkow- ce
93	Szwaykow- ce	Szwaykow- ce	106	Wierzbo- wiec	Wierzbo- wiec
			107	Wierzbow- ka	Wierzbow- ka
			108	Worwolin- ce	Worwolin- ce
			109	Wygnanka	Wygnanka
			110	Wysuczka	Wysuczka Pieszczatyn- ce Strzałkow- ce

Post Nro.	N a m e n d e r		Post Nro.	N a m e n d e r	
	Dominien	dazu gehörigen Ortschaften		Dominien	dazu gehörigen Ortschaften
111	Zaleszczy- ki	Wierzmia- kowce	112	Zatucze	Zatucze
		Wolkowce			Slobodka
		Zaleszczyki			Troyca
		to. stare mit	113	Zawale	Puklaki
		Pieczarna	114	Zazulince	Zawale
		Dobrowla- ny	115	Zielona	Zazulince
		Zerawka	116	Znibrody	Zielona
		Bedrykow- ce	117	Zwiahel	Znibrody
		118	Zwiniacz	Zwiahel	
				Zwiniacz	

Bedrykowce

9

Bosyry - Bosyry - wie i gm - pwr. Hupsityn.
pwrta i pwrst. Tai. Skata u loub - pwrst. zk. u mijsiu -

Boutren' gminy:

2. Budy - ope.
- Do Budy - ope
1. Poplany - "
3. Jed' Salahorami - ope
- Bosyoko - pwrst
- Dvur - Dvur.

A. Berceyna - tona

Pokrovny Malt. D. esk. esk. Dvur. pwrst.

Bosyoko bay bei Bosyry - Der Niveau tiefst Budy m.
gefäße $\frac{1}{2}$ Meile oberhalb primar Mündung in den
Lobner fast abflussartigen von Übergangs Kalk - wurde
im J. 1850 durch d. Atth. brennatorisch gemacht mit 83
Füssen von 85'3" W. M. ft. - Höhe (Geologisch. Jahrb. 1852.
II. Bd. S. 135).

M.

10

Bosyrka polok w powiecie
~~Łowickim~~ — Husiatyn.
sklin w obrębie gminy Bosyry.

Ob. Bosyry

Bossyry - wieś cyrkul Gortkowskiego - bli-
 ko rzeki Zbruczka i miast-
 keczka u Brysz, - przy gościńcu
 owym, - woli osady dworskiej nr 348.
 - tam 14. rodzin ziemnych
 sąsiadów 486. picony 2940. - ce-
 na wycłowa dochodzą dochodu
 948 r. u. k. Tu jest cerkiew
 i linia, c. u. 386. Dzielący
 Aronstowski.

Musk. L. Ossol. 1. 1828 pironym
 Gal. T. II

13

Celejów Ozelejów Sawoj-Celejów - wies' i gón -
por Husiatym - prawa chorwathów - prof. Tai. Kope.
czyńce a 1 milę - prof. gk. w rzeżycu - (metr.)

Przeobrażenie:

2. Dębtory - wsp.
In Horn pucioł - wsp.
Czyżki - wsp.
1. w Budki -
In Sawoj -
5. Taina - wstę
3. Skopowa Dolina -
Marunówka - wsp - parys. (41 XX 26 nb)
In elwidanem - wsp.
4. Cerpiew - dawn. prof. Pokrowy wzd. B.
Dwór - dawn. -
w Hrabarki
Wie Hrabarki historyczny - wsp.
Celejów Szwedzko w ika drugo. (41 XIX 26 nb)
Benuegu Jan Sawoj " "

15

Chopówka *Archiepiscopi* - pwn. Husiatyn - pwn.
i paraf. Taci. Chworotkum. - u 1/4 milii. - paraf. gk. w miejcu.

Presteren' gornij:

9. Lady na Pucku - vsp.
na figurę - "
10. In. Jan - kapl. mms.
Puck - protok
10. In Pucku - vsp.
6. Nad Jozolcu - "
3. Matkwencella Pucku - vsp.
2. Od gorniatowickiego goscinca - vsp.
4. Taci - vsp.
11. In flawem - vsp.
8. Chłopowka - star

" Dwie dr.

Tayna - protok Tajnyca.

S. Jann. Theolog. cesk. fiktal.

Antwozka pasicka - pte.

Pasicki po polach.

Muzika zmirowana w obr. gm. - uiteriada jidzere 1792.

Muzika Szwedka wyli Szwedna zwanu na gornij z Szwedka.
uiteriada jidzere 1792.

Chorostków miasto & zamkiem Turonij. Chorost.
Kierowane. Dnia miastka i gm. pow. Husiatyn.
powsta waz paraf. Tai. i ghet. w miastku. (metr).

Prestrzen' gminy: Tai: fundowat w 1851 Kajtana hr. Le.
Probotore ewgł. Kapellanus fundowat w 1851 Kajtana hr. Le.
wielki waz z gminy, obr. Tai. - chwiesie wietug Dettu.
mentan jin w XVII wieku paraf. Tai. Tu istniała
S. Jozefa Katalowitaju. Koscioł marm. paraf. w 1859 zbudu-
wany i powięcony.
Kaptica na cmentarni Tai. s ktorj wis anbrecentos ciosow d
prawnie.

P. Maryi Inowidła - cesh. paraf.
Browar piwny - marm.

Biada Harcema - (41 XVIII 26)

Chorostkowi regore Δ (1781) (41 XVIII 26)

Biada Krymca woztu przy drodze (" 26)

Gruda potokach. (41 XIX 26. 26)

Chorostkowi kopy krymicka droga "

Chorostkowi Janowicka droga "

Figura stamburona Kamienie przy drodze a polu Napulacki. 1)

Papstawy blonin, blota -

Napulacki waz Papstawski. pola.

Trzborota - Husiatynska droga pow Chorostkowi -

Mogila on gminy z Chorostkowi - miodowan.

Ob. dawna mapa Chorostkowi pow. Husiatyn.
N. 41 XVIII XIX 25. 26.

B.

Luč

Trnit



Na Prvicku Siedm i 30. Cmoncu, ktoré ja ničej podpisaný
za S. Koray vapna z podgorra zverionego do Kanatu obok
plebanu pozbecky na vychodnej strane zbudovanego, zrk Měi
Lid, copoda serint proboru pozbecki, obratem, či ničej,
Kym Zasnaderam. -

Prabka 30. pazdnernika 186.

Pod zpr. 304m
✓

+ + + Jarob Mierko
z Porabki.

Oben mapa Chomutowska, dawna pow. Hussatyn 18

Marwiniska wieś

Matwijanka wieś

~~Cetynia wieś~~

Samotuszkowce wieś

Nirborg zamek ~~pałac opuszczonej~~ ~~zamek~~ ~~zamek~~ ~~zamek~~

~~Gósta pole~~ (41 XIX 2000)

Solomice wieś

Ozieryzka wieś

Paardome wieś

~~Horodziec wieś i zamki~~

~~Duklowa wieś~~

Wojwodynce wieś

Stanki Telefunondie nad Rokitnem do Jabłonowa w Horodnie, xxx.
Jeszcze tylko tego typu pole

Stadnica parkowa i taras i taras na granicy Horodnia z Nirborg

Myszkow gaj las do Myszkowice

Centrowce wieś z mostem na

Myszkowce wieś

~~Rakowka z strom Gósta~~

Nirborg nowy zamki wieś

Nirborg stary - wieś

~~Stara wieś w Nirborgu~~

~~Stara wieś w Nirborgu~~

Stara wieś w Nirborgu

Stara wieś w Nirborgu

Tajnia pole, Tajnia

~~Stara wieś w Nirborgu~~

Domowa wieś do Jabłonowa - Myszkowice Celejonia

Dejstowice wieś w Horodnie

~~Stara wieś w Horodnie~~

Stara wieś w Horodnie

Stara wieś w Horodnie

Stara wieś w Horodnie

Stara wieś w Horodnie

Stara wieś - obłogi zamki, wieś w Nirborgu jedna wieś w Horodnie

Stara wieś w Horodnie

Stara wieś w Horodnie

397C

~~Protonce of the published matter
study notes: arranged.~~

~~P~~
~~P~~

Ogłoszenie.

W dobrach ordynackich **Chorostków** są od 1. Października 1875 na lat trzy pojedynczo lub razem do **wydzierżawienia** :

a) **PROPINACJA**, tj. prawo wyszynku wódki w miasteczku Chorostkowie z przyległościami;

b) **BROWAR** piwny z propinacją piwa;

c) **DWA MŁYNY** wodne o siedmiu kamieniach.

Interesowani zgłaszać się mogą do 15. Września b. r. w drodze pisemnych ofert z dołączeniem 10% wadium od ofiarowanego czynszu, wprost do właściciela JWgo hr. Siemieńskiego w Chorostkowie.

Kancelarja Zarządu na żądanie udzieli bliższych wyjaśnień.

KANT

akcyjne

WSZYSTKIE

pod

Wszystkie
bezzwłocznie po



JOZEF
we
wielki wybór
Zwierciadła
i wszelkie ozdoby i porcelany
towej i z rzeźbami
Zamówić

F I L

c. k. uprz. austr. Zak

dla handlu i

we L W

wyd

Szomer daje bal!" operetka w 1 akcie Offenbacha.

Teatr. Wczoraj przedstawiono trzy nowe sztuczki wszystkie tłumaczone. Pomówimy o nich po kolei: Bluetka Giacosa „Nie łów ryb przed niewodem“ jest niczem jak tylko pięknym djalogiem, bez najmniejszej wartości scenicznej, w skutek czego sztuczka ta staje się bardzo nudną. Djalog prowadzony zgrabnie między mężczyzną i kobietą trwa dobrą pół godzinę nieprzerywany żadnemi sytuacjami, i sztuka kończy się zapowiedzią lokaja, że wieszera na stole. Według nas lepiej by ci państwo konwersujący na scenie zrobili, gdyby się byli przed odsłonięciem kurtyny udali na wieszera, byliby publiczności oszczędzili półgodzinnych nudów, a sobie kłopotu i pracy. Uznanie się należy p. Woleńskiemu i Nowakowskiej, za znakomite odegranie tego djalogu. Druga sztuczka „Przejście Wenery“ Meilhaca i Halevyego jest śmieszną i bardzo zręczną farsą, na której można się uśmieć do woli. Wyborna gra pp. Fiszera, Kwiecińskiego i Zamojskiego przyczyniła się w znacznej części do jej powodzenia. „Baron Szomer daje bal“ Offenbacha, jest dowcipną parodią włoskiej dramatycznej muzyki. Publiczności było w teatrze dosyć.

Ruchu literackiego numer 34. zawiera: Powitanie poety. — Biały Murzyn, powieść Michała Bałuckiego (c. d.) — Dwaj kanclerze, przez Juliana Klaczkę (c. d.) — Archiwum Wróblewieckie T. II. Pamiętnik damy polskiej z XVIII. wieku, (Urszuli z Ustrzyckich Tarnowskiej.) Wydał W. T. (c. d.) — Obrazy Anglii, przez Sewera (c. d.) — Literatura polska we Francji. II. Georges Sand o Mickiewiczu, przez prof. Wacława Gąsztowta. — Wojewodzicowa Elżbieta. Nowela przez Pawła Sasa, (c. d.) — Podróż po Hiszpanii przez dr. Jana Stelę-Sawickiego (c. d.) — Granada. (c. d.) — Polityka pani starościny Liwskiej, sylwetka historyczna przez dr. Antoniego J. (c. d.) — Z ziemi na księżyc, podróż odbyta w 97 godzinach, przez Juliusza Verne przekład J. Chorośnickiego, (c. d.) — Nowy dramat Tennysona, przez Sewera (dok.) — Bibliografia polska i zagraniczna — Kronika artystyczna. — Wiadomości z kraju i zagranicy. — Korespondencja od redakcji.

Gospodarstwo, przemysł i handel.

Targ zbożowy w Wiedniu. Komitet gal. Towarzystwa gospodarskiego ogłasza pod dniem dzisiejszym:

„Dodatkowo do okólnika swego z dnia 31. lipca br. do l. 946 w przedmiocie międzynarodowego targu zbożowego w Wiedniu, komitet ck. gal. Towarzystwa gosp. podaje do wiadomości, że skomunikowawszy się z komitem wykonawczym IIIgo międzynarodowego targu zbożowego w Wiedniu, otrzymał od tegoż pewną

Chorostów A

20

3. Wianowicz - orp - tam
od Hwiliwa -
Gembolka dolina - (i A na polach)
15. Rudka - orp
4. Kötke kurama - kurama. 2.
7. in Dembing - orp
od Hwiliwa - kurama - orp.
Taina - polon
12. Napolnits - orp
Kurawinka - polon
13. Prociot mur. an ornamentum
14. Janek mur. 2. sp. parawan.
Cegielnia
Procioty mur. 2.
Janek 2. myszek w skotku.

All:

✓ Ok. ~~drzewa~~ ~~osady~~ Chornostawa. pr. Anaradyu.

Wios Kluswinie z ramieniem ~~miasto~~
" Wroton. Ramienny brod. - Umole
miasto Chornostawa z ramieniem ~~miasto~~
Wios Minchowie
" Peremton.
" Karacynice

Druga Chornostawa Janowka -
Kajutnik moin figur in Chornostawie
Pawla Kopynia przy drodze
Popstany blonin blota.
Kajutnik nad Popstany

Druga ~~drzewa~~ ~~zaniedbana~~ z Treborty do Husiatyn.
Suchotary - miasteczko.


Jablonek wios z ramieniem. ~~stary tytu.~~
Mogily przy przy kamienice an. drodze. Trebort. Husiatyn.
na granicy Wierborka z Kopyernickami

Chornostaw Kopyernicka droga
Michalka przy Umoty

Chotyworok wios
Umoty wios
Kluswinie Umotywocka droga

Chotyworok wios
Mogily przy drodze ~~drozka~~ ~~tytu.~~ ~~stworna~~ ~~wiana~~ ~~na~~ ~~granicy~~ ~~granicy~~ ~~Seroka~~ z Chotyworok
Mogily druga w okolicy gm. Chotyworok
Androorka paszcha - w Chotyworok

Pasieki
Trzcina mogily H na granicy Chornostawa z Seroka - Husiatyn



Quittung.

Dieben ausgezigt zwei Gulden 54 Kallm, wulfschig
 Guldengroschen die zwei Span schuf fündless in Prämigil
 für aufgefunden dem hufwändeligen z. N.
 slowenische Andreas Petrasiewicz zum Span
 meine Pfus durch wafung an dem fünfzigsten
 z. N. Semisaurien gulinfunden hufmalwurden
 und zwei für 54 Kallm und Kallm Sammen
 schuf zu 28 Kallm die Kallm — — — 24 für 32 K
 zwei 60 Kallm Kallm 1 1/2 und 1 1/2 z. Kallm
 ungen Schutt zu 13 Kallm die Kallm 13 für 13 K
 für 32 Stück 3 Kallm langem Saufplatz
 zu 6 Kallm die Kallm. — — — 24 für 10 K
 und für 40 Stück Kallm zu 13 K
 Kallm die Kallm. — — — 10 für —

hien - Saal.

tag, 2. Februar 1880 :

CORDIA-BALL

ausgabe vom 23. Jänner
on 11 Uhr Vormittags bis 5 Uhr
im **Club-Lokale der
-du-** (1. Bezirk, Maximilian-
2, Grand Hotel, Hochparterre.)

Meidinger- Oefen.

Beste Ventilations-Oefen.

So. Heim.

Wien: Kärntnerstraße 40-42.
Budapest: Thonethof.
Die Schutzmarke der Fabrik ist auf der
Innenseite der Thüre eingegossen.



Damen-Domino,
verkauft. Stefansplatz, Sasonirgott-
thür 7. 11582
möblirte Zimmer zu ver-
käufern. Simmerpfortgasse Nr. 20, Thür 7, und
Boerning Nr. 21. 11523

Falich verbreitete Nachrichten, daß im gräf. Siemienski-Lewickischen Gestüte
in Chorostkow Kos ausgebrochen sei, veranlassen mich öffentlich zu erklären, daß diese rein erdichtet,
unwahr und ganz und gar unbegründet sind. Diesen Widerspench bekräftige ich nachstehend:

Die hohe Statthalterei in Lemberg hat in Folge derartiger Nachrichten eine Sanitäts-Kommission,
bestehend aus dem Statthalterei-Rathe und Landes-Oberthierarzte Herrn v. Werner und dem Bezirks-
Thierarzte Herrn von Herasimowicz an Ort und Stelle delegirt, um den Gesundheitszustand des Gestütes
ämtlich zu prüfen.

Das Resultat dieser Prüfung wurde bereits in der ämtlichen Lemberger Zeitung vom 9. d. M.
Nr. 6 veröffentlicht, und zwar daß obenerwähnte Kommission alle in Chorostkow, sowohl im Marstall, wie
auch im Gestüte befindlichen Pferde in der Gesammtsumme von 398 Stück im besten Gesundheitszustande
gefunden hat, und konstatiert, daß weder früher noch jetzt im Gestüte ein Fall vorgekommen ist, welcher einer
etwaigen ansteckenden Krankheit im Geringsten eine Besorgniß erregen könnte; im Gegentheile hat sich erwähnte
Kommission, sowohl was die Gesundheit, Pflege und Wartung aller dieser Pferde anbelangt, auf das
Schmeichelhafteste ausgesprochen.

Das Gerücht, daß ein aus dem Chorostkower Gestüte für das 9. Dragoner-Regiment in Larnopol
angelaufenes Pferd an Kos umgefallen ist, beruht auf einer vollkommen irrigen Ansicht, indem für erwähntes
Regiment noch im September 1878 einige Remonten von dem Herrn Oberlieutenant Bayer aus dem
Chorostkower Gestüte angekauft wurden, seit dieser Zeit aber, wie die Register des Gestütes jeden Augenblick
nachzuweisen im Stande sind, — ist kein einziges Pferd aus dem Chorostkower Gestüte an das in Larnopol
stationirte Dragoner-Regiment verkauft worden, was übrigens obiges Regiment selbst nicht in Abrede stellen kann.
Selbstverständlich kann das Gestüt unmöglich für die Gesundheit der Pferde, welche im September 1878
angekauft worden sind, noch weniger für die von Juden assentirten Pferde, welche angeblich vom
Chorostkower Gestüte herkommen, verantwortlich gemacht werden.

Chorostkow, am 20. Jänner 1880.

Wilhelm Graf Siemienski-Lewicki,

1. k. Kämmerer, Mitglied des h. Herrenhauses.

9554



5279 Die besten
Zahn- und Nagelbürsten,
die besten Kämme und Kopfbürsten in
größter Auswahl bei
Gustav Steinmetz,
Wien, I., Dautermarkt 1.

Hypoth.-Bank, Oesterr., 200 fl. 20%	52.
ung. 200 fl. 30%	52.
Landw. Creditb. f. Böhm. 200 fl. 50%	52.
Munic.-Cr.-A., a. ung. 200 fl.	52.
Oesterreichisch-öngar. Bank	685. 637.
Real-Creditbank 200 fl. 5%	212. 213.
Union-Bank 100 fl.	115. 60 116.
Verkehrsbank allg. 140 fl.	138. 155. 50
Wiener Bankverein 100 fl.	157. 157. 25
Lomb.- u. Esc. compteb. 100 fl.	157.

Wageneing. Allg. in Pest 80 fl.	39. 50	46. 50
Wiener Baugesellschaft 100 fl.	39. 50	46. 50
Wiener Privat-Tel.-Ges. 200 fl.	100.	102.
Wienerb.-Ziegelfab.u. Baug. 200 fl. 60%	100.	102.
Pfandbriefe u. Hypothek.-Oblig.		
Allg. Agr.-Cr.-A. f. Gal. u. Buk.	93.	93.
Allg. 6. Boden-C.-A. 5% G. o. S. 100 fl.	118. 50	119.
dto. in 33 J. rzkt. 5 6. W.	100. 25	100. 75
dto. Comm.-Oblig. 5 6. W.	98. 50	97. 50

Em. 1871 . 5	103.	103. 70
Em. 1872 . 5	102.	102.
Graz-Köflacher 150 fl. 4% Silber	101. 50	101. 50
dto. II. Em. 150 fl. 5	80.	80.
dto. III. Em. 150 fl. 5	80.	80.
Höttenberger fl. 200	77. 25	78.
Innerberger 200 fl. 5%	83. 25	83. 75
dto. Em. 1873 in 45 J. verl. 5%	79.	79.
Kaschau-Oderb. 200 fl. 5 Silber 6. W	86. 30	86. 60

Russ. Münz-Dukaten	103.	103. 70
K. vollw. Dukaten	102.	102.
20 Francs-Stücke	101. 50	101. 50
20 Markstücke	80.	80.
Russische Imperiale	77. 25	78.
Souverains	83. 25	83. 75
Türkische Goldlire	79.	79.
Silber	86. 30	86. 60
Silber-Compon		
Deutsche Reichsbanknoten		
Papier-Rubel		

Antiquitäten-Einkauf.

Für London

kauft zu den höchsten Preisen Antiquitäten in Gold, Silber und Bronze, goldemallirte Dosen und Bijoux, alte Spitzen, altes Ebroes, Wiener und Wiener Porzellan, Gobelins und Tapisserien, Elfenbein und Holz, kurz Antiquitäten jeder Art.

W. Wick, Antiquar,
Stadt, Augustinerstraße Nr. 10.
(Palais Lobkowitz.)

Briefliche Anträge von hier und den Provinzen werden sofort beantwortet, eventuell bin ich auch bereit, an Ort und Stelle zu kommen. 4111

In Wien ein Hotel

ersten Ranges, Innern Stadt, zu verpachten.

Direkte Reflektanten wollen gefälligst an die Expedition dieses Blattes unter der Chiffre „Hotel 20“ bis längstens 15 Februar d. J. ihre Adressen einreichen, um schriftlich oder mündlich die nöthigen Daten zu erfahren. 11361

Ein vollkommen brauchbares, größeres, zweiräderiges

Velocipede

wird zu kaufen gesucht. Anträge unter „Velocipede“ an die Expedition dieses Blattes. 11577

Anerkennung.

Mit Vergnügen bestätige ich Ihnen, daß Sie mich im Winter des vergangenen Jahres an einem, in Folge der Vernachlässigung bössartig gewordenen Fußleiden mit aller Sorgfalt und entsprechendem Erfolge behandelten. 4103
Wien, am 24. Februar 1879.

Weiss v. Starkenfels,
k. österr. Legations-Rath a. D.,
Reichsraths-Abgeordneter.

Gegen die veraltetsten Erfrierungen an den Füßen, Händen und Gesichtstheilen mit rother und blauer Geschwulst, die wieder zart und weiß werden, selbst wenn schon vollständige Starrheit in den Gelenken eingetreten, versende ich alles mit genauer Instruction.

Elisabeth Kessler aus Berlin,
Wien, Wieden, Hauptstraße 13, 1. Stock
Außer Sonntag täglich v. 11—1 und v. 3—4 Uhr.

„Börse“

Der Disponent eines bekannte zahlreicher wohlhabender Klientel, eines Bank- und Börse-Kommissi Theilhaber mit Kapital. Gefällige „Glückauf 1880“ übernimmt die F

Fotografisches im Hsc

anf einem der frequentesten Plö gelegen, gut fituirt und bequem 14 Jahren im besten Betriebe, ist r Einrichtung zu vermieten. Frankfir man an die Eigenthümerin Fr Suebmer in Hschl zu richten.

Ich verkaufe

wegen Mangel an Raum zwei alterthümliche, kunstvoll gearbeitete, reich gefo Bibliothek-Kästen aus massivem Eichenholz, einen eben solchen großen Speise- 12 solche Sessel, eine Kredenz, einen solchen Toilettekasten, einen sol rahmen mit Spiegel. Anträge unter „Seltene Stücke 10“ an die Exp. d. B Adresse erliegt. Zu sehen täglich von 1—3 Uhr.

25
Czabarovka - na polu ricki w polu. Husiatyn-
pocista i paraf. Tac. Husiatyn 1/4. on - s. gr. locv. - Czab-
barovce -

Prestron' goriny:

J. Michala cerkwi drev. prof.

Ostrovici pole. - na ktorym wykopuja starozytnosci

Czabarovka w gorych Δ (163'9) - (41 XXI 27*)

16

Okabarowska wieś cyphul ort-
kawski, na gubernii, blisko Klu-
kus, u wójty, Stoy. Sidorow
w obwodzie Zbruony bierzy. Ma cerkiew,
folwark, włościan, -
osiadać i urodzajny. Driedziwy
Bardawski -

Austri. K. essol. C. 1828. f. 1000000
G. 1. 5. II

Richard Strissower
& Herch Segalla

1. Popławy - las
 Thordacziwka - wps
 w Poprowy psieki - wps.
 od Miłoborskiego gościńca - wps
 Popławy - potok
2. w Poprowy psieki - potok
3. Halelecyna - wps.
 Świerczki - potok
4. Dworzyska - wps.
 Głęboka dolina - wps.
6. Crabarıwka - staw
 " dwa mur. z lip. ogrod.
 od wysokiej górze - wps.
 Rowie - wps.
 w wysokiej górze - potok
7. Crabarıwka - ~~st.~~
 Łysa góra - wps.
8. Głęboka Dółka - wps i potok

Czarnokowce allate, Wisie i gon. pwn Anusitja -
pwna Dawid Lewce prof. Tai. Sidorow - u 1 1/2 mil. -
prof. gk. Czarnokowce wietkie -

Przebieg choroby:

1. Muraszewice - osp - potok
 Zielona Kowca - u i potok
 Dolina - "
 Kaja - potok
 Janowice - osp
2. Kivlawa - potok
3. Hymniewszyna - osp - potok
 Stobotta - osp
4. Czarnokowce mte - staw.
 Stobotta - prys.
 Czarny Dzw. filial. J. Trojcy.
5. Dzygawka - osp
 Kawalilut - staw
6. Nowokawec - prys.
 " - staw.
 Czernianiec - osp
 Dzw. mur. -
 Andrzej. Chuz kwi onay angielskiej:

M:

31

Charaktery
Charakterystyka wielkie, mate kryt
Charakterystyka wielkie, mate kryt
Czerwinski; bliższe górska
uad neq probuung, wstie susse
ua, orobus newajetia, re sta
eyp poaty, wcholiey affly
w gips; alabaster. Tu. wota
Charakterystyka, potowio
bliższe Czerwinski. Driedu
ery fuculawski.

Musko. Lössol. 1828. f. 100. 101.

Get. T. II

Offen

Messa Jana Ostrowskiego

33 ✓

Czarnokonec Wielkie & Czarnokonec - Cras.
notu i cryki - wiec i gm - pow. Husiatyn - powta Duwid.
Konec - pow. Tac. Sidoren 0 1/2 mili - pow. gk. w omiejcu-
l metr. -

Przetreni gminy:

14. Wucha Dolina - op.
In Gaderukowem amstem - op.
1. Trojanki - potok
w Hrynkiwiec - op.
Proburna - Δ
2. pow. Stusienicko Debinz - op.
Wozentki - op.
Osalki - "
Gnity - floumyt
4. W Stocz - op.
In Pienlakami - op.
Mirlawa - potok
6. w Prywinciego - "
Czarnokonec Wielkie - Δ wyzroc. (160'5) (46 XX 29)
8. In Brzechuwem - op.
In Polkow - cert. mm. pow.
9. Patac mm. z barzo p. ugr. ang.
Czarnokonec Wielkie - ptw.
10. Berestett - tam
11. In Berestecim } op.
Paptany }
13. Mogitki - op.
Czarnokonec

A:

Hadynkowce - dawniej także Adrynkowce
czyli Stary Kopyczyniec wana wieś i grom. pow. Husia-
tyń - powiat Kopyczyniec - powiat Tablice, paraf. gk. Łokut -
(metr).

Przebieg gminy:

- 2. Jucha - osp
- Kut - "
- Kacław - "
- 1. W granicy Czerkawskiej - osp.
- Buczyna - las
- Kacław - osp.
- 3. Ogrody - paraf.
- Nicław - paraf.
- Stany 2.
- Dwór - mur. 2 og.
- W granicy podlubińskiej - osp
- " Ciechówka - "
- 5. Buczyna - las
- Podlesieństwo dom 2 og.
- 6. Na Górze - paraf.
- 7. M. P. Maryi - cerk. drzew. paraf. Nawiedzenie.

1564. Adrynkowce seu Hadynkowce, seu Stary Kopyczyniec
(in terra Antiochiensi?) Soci. Bonorum per Decretum Commi-
tate n. 1564 pro Regali agrorum. (Metr. Hor.).

Sędziów wiceokr. hrabiowski pmi p. Cielęckie. Pismo an. publiczne
wydane we Lwowie. 1865.

Hadynkowce wozone w polu; A 156'6 uam. 299 metr. n. p. w.
Mrozowych drzew w tym miejscu 1250 pmi. (ob) (171 XVII 28)
Sprawozdanie Inst. Jędrzej. z r. 1864.)

Horodnica wieś i gm. - także Horodnyca - pow.
Husiaków - punkt i paraf. gub. w mieście - paraf. Tsi.
Lirkowice o 1/4 mili.

Przebieg gminy:

S. Trojcy - cerkiew paraf. we wsi.

Wornoczeńska cerk. filial. w Lirkowcach.

Horodyszczce na Behodzie wzgórze (41 XXI 26 mb)

Horodyszczce wsi Zamaryszku dawne "

Zamaryszku dawne "

Skatki w lesie nad Łborem - "

Sokolskagora wpał. Behodzie "

Thryjka wzgórze pod Łborem - "

Siedliszka - Na Siedliszkach emst. prz. "

Horodnia potok. (41 XXI 26 mb)

Horodnia wzgórze Δ (166'4) (41 XX 26 mb)

Behod - " Δ () (41 XXI 26 mb)

Behod wzgórze lasowe po er. w tej wsi "

Derytory i dolina - (41 XX 26 mb)

Starcki Telefurowollic nad Pukitowem.

Pukitowa bagniaste potoczny w lesie "

Stawnia punkt. z Torami i Tskami na gm. Wierbucha.

Pukitowa mały potoczek.

S. Goin nieprzerwana ku Tajnie

Paronii Tsk.

Tajna - Tajszyn Tsk.

Kamienny bór na Tajszynie

Krywnia z małym strumykiem.

Mały nad Gmitą w Senkowcach.

M. 41 XIX XX XXI 26.

Ozieryska. wieś niegdys istniejąca w okolicy tej wsi -
wskazana przez Kuraka w 1654. r.

Łowianki' lebr dno 87 p. 157.

Skumowicki z Gromatki. lebr dno 26 p. 121

Proszynski " 20. p. 121

Poznancki " 87 p. 458

Zawieszki w sprawie i dotychczas. Działanie w sprawie
w tym zakresie w potesownej i w sprawie 22587
dotyczy -

Zrobił się w Smolewce dnia 16 września 1829.

Tronickiego, Derabura, niedziy, Lodegom hr.
 Powroscenickim z jedynej a zabobatem hr. Bawra
 z wyobrazeniem z drugiej strony - jakoby miedzy W.
 Miklusa i Johannym z Marchwickich bractwa
 Powroscenickich synonim - ~~Powroscenickich~~
 Po nastawieniu umieru, reduowan - i jest z drugiej

~~komisji reduowan~~ -
 zamieszkanego z wyobrazeniem sw. Marianny
 i hrab. Powroscenickich hr. Stamenickich, Alenickich, z
 hrab. Powroscenickich hrab. Drotynickich, eptynety
 nastawiajaca dwa nastawienie a w tym Jozef hrab.
 Powroscenicki i W. Michal Powroscenicki jedynym
 bractwa Jozef Drotynicki Skomwan z Jozefem
 Kroyczego Powroscenicki cady Skomwan, Skomwanicki
 Przewozy wstawianymi - tak w reduowan
 Schuda pisanem - Jozefa hr. Skomwan miedzy

Tobznowa Siles Dom 5. pm, 443.

Kroycz " " 87 " 458.

Skomwan " " 17 " 264. zamieszkanym

ze, wstawianym ugodom wedyng wyprawienym
 wchodzacych do wyobrazeniem a komi 30917. Siles

Dzyna Schuda Skomwan

Ob. Horodnica - pr. Anscityn ob granicze

(M. 41 XX XXI 26)

Liczkowice - wies 2. 3. 11. 12

Włocława z poln przy granicy z liczkowicami i przychodząca
i Okonowickim. 2. (41 XX 27)

Popławy wies 2

Tromborelski grodznie stary z Anscityn. 2

Samotkowice wies 2. 3.

Grabawka wies 2.

Tajszyna } rzeka 3
Tajszyna }

Stawryżowice wies 3

Stowżynia poltek 3. 5. 9

Deryżory wies mozaray 3

Celejowski poltek 3

Polbitan białe 3. i poltek 12.

Witbosk wies 3

Celejow wies 3

Umiasta wies 3. 10. 11. 13

Chtopowka wies 3. 11. 12. 13

Naszkowice 3 wies (Paszowice) 4. ^(5. 8.) Zwinięcin Prunay 4.

Podoborzka ^{wies} Polina 3. 4. 5. 8. 9. 12. 14. Wadkowice. obla 4

Stara Jorka 3

Jorka poltek 3.

Solomirz las 3. 4. 7

Klunwinice wies 3. 7.

Stawica } 3.
Jolowka }

Trudajnicie wies } 4.
Trudajnicie }

Towstaz poraf. Tow. 4.
Towste }

Gajnow młynkami 4

Niedobor las. 4. 7. 8.

Krynicza Polina 4

Na Polanie las. poltek 4

Batyn Poltek 4

Batyn poltek 4

Kruglow młyn 4.


Zbrun rzeka 4

Wadkowice. obla 4

Przewłoka Poltek 4

Batyn las. 4

No 10488.



Dem Herrn Johann
Kunze in o. Posen
zur Aufbewahrung dieses
Ligilations.

Bestens am 5 Juli 1853.

[Signature]

Horodnica + Loutkiewiczami Województwami 40

6. Kochot = las Bohod -
Podhorice - rzeka.
16. Lady - wpa
In Dolina - wpa.
2. Nad Rudka - wpa
Mulkowa Dolina - wpa
3. In Lanem - "
Od Siatkowickiej granicy - wpa
1. Derytory - las.
In Berzdnie - wpa
4. In Jatom - "
Nad Jatom - "
Województwie - prays - Województwie 24 mil od diec.
Kornie.
5. In Lanem - wpa.
Front - "
8. Gladnica - "
Jericzycka - "
9. In Krzymie Siatkowickim - wpa.
Rudka - potok
10. Ludwigrut - folw. - wpa prays
Mokhytki - wpa.
In Frankowa dolina - "
Cerkiew etc.

M:

10. In Stolcem - wop
11. Sienkowiec - przys. Sienkowiec ³/₇ wsi: w diekowcu.
Luby - wop.
Majewski lasek - las
12. Horodnica - Dwór Dr. z ogp.
Sendera - wop - i stany
Nedobir - las.
Sidorowa - pastw.
13. Biskrawana - polana w lesie
15. Zebniaki - wop
16. In Dolina - "
17. Setyrka - wop.
Kurzyka - las.
18. Jarki - wop.
Scianka - "
Horodnica - staw na górze
Jerieryska przys (41 ~~XXX~~ 26 n. l.).

41

Jezieryska - przys. gminy Strodnicza - w obr. Czortkowi-
skim - przy i pwrta Husiatyn o 1/2 mili - parafia tuc. Lickosce 1/4 mili.
gk. w Strodniczy o 1/4 mili. - w 1857. r. us. Jozef hr. Kabielski. - 1860 Jędrus
hr. Dziędurzycki - (D. om. Strodnicza) -

Ob. opis. Strodniczy (ob. Czortk.) Potoczna w ob. die pogramicznym. -

42

Oodalenie między Toustem a Horodnicą wynosi $1\frac{3}{8}$ a między Horodnicą a Husiatynem $2\frac{3}{8}$ mili.

Do obrebu doręczenia urzędu pocztowego w Horodnicy wciela się następujące gminy: Liczkowce, Trybuchowce, Postołówka, Rakowy Kąt, Myszkowce i Samoluskowce.

Co się niniejszem do powszechnej wiadomości podaje.

Z c. k. galic. dyrekeyi poczt.
Lwów, dnia 28. lutego 1873.

K u n d m a d j u n g.

Nr. 2627. Im Grunde Ermächtigung des h. Handelsministeriums werden vom 10. März 1873 die täglichen Botenfahrten Borki-Grzymałow bis Husiatyn unter gleichzeitiger Aufstellung eines Postamtes in Horodnica und Einstellung der Fußbotenpost zwischen Touste und Grzymałow angedehnt.

Das neu errichtete Postamt Horodnica wird sich mit dem Brief- und Fahrpostdienste, sowie mit dem Anweisungsgeschäfte befassen. Die Aufnahme der Geld- und Werthsendungen bei diesem Postamte ist bezüglich des Werthes unbeschränkt, Frachten werden jedoch nur bis zum Einzelgewichte von 25 Pfund aufgenommen, es müssen aber auch schwerere mit der Post einlangende Fahrpoststücke befördert werden, insoweit es ihr Volumen und die Tragfähigkeit des Wagens zuläßt. Postanweisungen können nur zum Betrage von 100 fl. aufgenommen werden.

Diese Botenfahrten werden vom obigen Zeitpunkte an in nachstehender Ordnung verkehren:

Bon Borki	um 7 Uhr 20 Min.	Vormittags,
in Skalat	" 10 " 10 "	" "
von Skalat	" 10 " 20 "	" "
in Grzymałow	" 11 " 40 "	" "
von Grzymałow	" 1 " 10 "	Nachmittags,
in Touste	" 2 " 30 "	" "
von Touste	" 2 " 40 "	" "
in Horodnica	" 4 " 10 "	" "
von Horodnica	" 4 " 20 "	" "
in Husiatyn	" 6 " 40 "	" "

Geht ab nach Ankuft des Zuges Nr. 5 aus Lemberg. Insuirt in Husiatyn zur Botenfahrt nach Kopeczyńce.

Bon Husiatyn	um 7 Uhr 20 Min.	Vormittags,
in Horodnica	" 9 " 40 "	" "
von Horodnica	" 9 " 50 "	" "
in Touste	" 11 " 20 "	" "
von Touste	" 11 " 30 "	" "
in Grzymałow	" 12 " 50 "	" "
von Grzymałow	" 1 " — "	Nachmittags,
in Skalat	" 2 " 20 "	" "
von Skalat	" 2 " 30 "	" "
in Borki	" 5 " 20 "	" "

Geht ab nach Ankuft der Botenfahrt aus Kopeczyńce. Insuirt in Borki zum Zuge Nr. 6 nach Lemberg und zum Zuge Nr. 7 nach Podwołoczyska.

Durch diese Kursordnung werden auch die Botenfahrten Husiatyn-Kopeczyńce in geänderter Zeit verkehren, und zwar:

Bon Husiatyn	um 7 Uhr 40 Min.	Nachmittags,
in Kopeczyńce	" 10 " 25 "	" "
Bon Kopeczyńce	" 4 " — "	Vormittags,
in Husiatyn	" 6 " 45 "	" "

Die Entfernung zwischen Touste und Horodnica wird mit $1\frac{3}{8}$ und zwischen Horodnica und Husiatyn mit $2\frac{3}{8}$ Meilen festgesetzt.

Zum Beststellungsbezirke des Postamtes Horodnica werden die Gemeinden Liczkowce, Trybuchowce, Postołówka, Rakowy Kąt, Myszkowce und Samoluskowce einverleibt. Was hiemit zur allgemeinen Kenntniß gebracht wird.

Von der k. k. galiz. Postdirektion.

Lemberg, am 28. Februar 1873.

racye pierwszeństwa spłacone
wartości począwszy od dnia 1.
ryginalnych obligów i nieubie-
lonem :

warzystwa
e kredyto-
przemysłu; } w sumie 200 zł.
nym Banku } w. a. w srebrze

u dla han-
u panów } w sumie 233¹/₃ zł.
Synowie; } w. nadr.

der;
rens i Sy- } w sumie 133¹/₃ ta-
larów w pr. kur.

ostaną także kupony tych ob-
egające.

towanie wyżwymienionych obli-
żeśnia r. b.

ca 1873.

la za wiadowcza.

walne zgromadzenie

galicyjskiego

ego włościańskiego

zie się

ad, w wielkiej sali ratuszowej we Lwowie.

oty obrad:

zakładu za rok 1872.

e bilansu z roku 1872.

zbadaniu bilansu z roku 1872.

z roku 1872 i oznaczenie dywidendy dla listów

bilansu z roku 1873.

Losy z 1860 roku	6181
Akcje banku wiedeńskiego	1 64 1 67
Akcje banku kredytowego	1 38 1 40
Londyn, 10 funtów szterlingów	1 57 1 59
Srebro	67 38 68 2
Dukat pojedynczy	70 75 71 54
Srebro w towarach	68 23 68 87
	65 65 66 38
	188 33 191 33

Wyjechali ze Lwowa dnia 5.
 PP. Kalitowski A. do Żółkwi, Rauch
 br, Lanckoroński T. do Tartakowa, Czajkowski
 Czekanowski L. do Czortkowa, Dylewski M. do
 bowicz A. do Koczurmina, Polański T. do K
 M. do Worwoliniec.

Rubel srebrny rosyjski	609
Rubel papierowy rosyjski	1 64
Talar pruski	1 38
Galic. listy zastawne w. a. za 100 zł.	1 57
Galic. listy zastawne m. k. za 100 zł.	67 38
Galicyskie obligacje indemnizacyjne	70 75
6 1/2% Pożyczka narodowa	68 23
Akcje gal. kolei żel. Karola Ludwika	65 65
	188 33

bez kuponów

Przyjechali do Lwowa dnia 5. grudnia.
 PP. hr. Gotuchowski Artur z Losiacza, hr. Zamojski
 S. z Wysocka, Arcezyński Hip. z Gródka, Lastowiecki Antoni
 z Lipnik, Szymanowski M. z Słociny, hr. Sołtyk M. z War-
 szawy, hr. Gostkowski A. z Czyżowic, Hoppen M. z Kozłowa,
 Janowski Z. z Firlejówki, Papara J. z Dolnicza.

Uwiedomienie o dzierzawie. 43
Jeziernych
**Dobra Horodnica z przy-
 ległościami Wojewodzińce
 Seńkowce i Jezierniska,**

leżące na Podolu Austryjackiem w obwodzie Czort-
 kowskim, w odległości jednej mili od miasta Husia-
 tyna, Chorostkowa i murowanej drogi; składające
 się z dwóch folwarków i trzech ludnych wsi i przy-
 siołka, mające 1367 morgów i 402 kwadratowych
 podolskiej ziemi; 137 morgów i 800 kwadr. sążni łąk
 i pastwisk, gorzelnię murowaną i dobrze urządzoną
 na 140 wiader codziennego zacieru, do której z bli-
 skiego lasu dodana będzie potrzebna ilość opałoweg
 drzewa; dwa wodne młyny o siedmiu kamieniach,
 z których jeden przy gorzelnii; dwa rybne stawy,
 wszystkie potrzebne do gospodarstwa-budynki, muro-
 waną stajnię przy gorzelnii na 140 opasowych wołów,
 dwie młocarnie i dom mieszkalny murowany o pię-
 trze, obszerny, wygodny i ozdobny, są na lat kilka
 od dnia 25. marca 1866 do wydzierzawienia.

Życzący sobie wejść w ten interes, zechcą się
 zgłosić pod następującym adresem:

*Do właściciela dóbr Horodnica, w Jabłono-
 wie w obwodzie Czortkowskim. Ostatnia poczta
 Kopeczyńce.*

r, jeden z koryfeuszów-upadłego systemu, zupełnie sprawę centralizacji i widzi wojska i finansów dla wszystkich krajów, dostatecznie jedność państwa zabezpieczoną decentralizacją przemówił rektor magnitetu wiedeńskiego Dr. Jäger; powiada, że jest konglomeratem tak rozmaitych narządów, że w innych państwach nie spotykamy, w indywidualności pojedynczych krajów takim. Reprezentacja monarchji jako polityki jest fikcją; ludy austriackie nie mogą być zmiażdżone w jedną masę; mądry polityk nie idzie dalej, niż to ludy znieść mogą, a lutową porównał do znanej paraboli o gospodarzu sprawiającym ucztę, na którą zaproszonych gości się nie stawiał, a trzeba było dopiero gwałtem zaprowadzić go po ulicy. — przeciw manifestowi mówili Mühlfeld i Schindler. Ton ostatni zwrócił się na wielką produktywność praw z ostatecznym, a na mały postęp w rolnictwie wędrującej w Austrii — powiada — jest wydomoroszona mądrości politycznych; jak w górach okolic wydają specyficzny pieprz, w dolinie specyficzną łąkę, a tą jest nadawstwo.

Wskazywał Haulik, reprezentant większości, konkluzją mniejszości, i godził się już na podległość urzędników tabuli bańskiej, pod warunkiem, że dotychczasowe uchwały zgromadzenia są ważne. Propozycję tę jednakowoż uważają

denta Johnsona, któreby było rodzajem ustępstwa, uczynionego przez Stany Zjednoczone dla opinii publicznej, rozdrażnionej wielce zajęciem Meksyku. Powiadają nawet, że generał Schofield zażądał od rządu francuzkiego wycofania wojsk francuzkich z Meksyku. Nie wchodząc w to, czy pogłoski te są prawdziwe lub nie, pewną jest rzeczą, że rząd waszyngtoński nie może dłużej odwlekać rozstrzygnięcia sprawy meksykańskiej, jak z drugiej znowu strony nie można powątpiewać, że rząd francuzki będzie się pewnie starał wycofać z tej kwestji, która tylko niepotrzebnych w dalszem następstwie nabawić go może zawiązków i kłopotów.

L' Italie zapowiada kryzys parlamentarną, która się przygotowuje we Florencji z powodu wyboru prezydenta Izby deputowanych. Dziennik ten donosi, że większa część prawicy i cała lewica zamysłują głosować przeciw p. Tecchio, kandydatowi ministerjalnemu do prezydentury w Izbie deputowanych.

W Madrycie krążąją się ustawnie okolo uzbrojenia marynarki i wysyłania wojsk do Chili.

Dziewiąte posiedzenie sejmu krajowego rozpoczęło się o kwadrans na 12tą.

Po odczytaniu protokołu sekretarz Grocholski oznajmił Izbie, iż obrano dwóch brakujących jeszcze sekretarzy, a to pp. hr. Ludwika Wodzickiego i Józefa Paszkowskiego.

Komisarz rządowy p. Posinger złożył do łaski marszałkowskiej: preliminarze budżetu krajowego

Horodnica *Wojewodyńca* *Olejownik* *Wielubada* 44
Ludwipol *Wermianow* *Podwinow* *Peredyswanie*
Sienkowce *Ranżiszow* *Potowajello* *Przyryc* (pod)
Jerzerzyska *Kwornow* 449 *Horodnica* *Medyka*

niemało poważniejszych obywateli, członków kapituł i t. p.
 dla korzystnego wpływu na roznamiętione umysły i za-
 pobiegania nierozważnym wyskokom, należał i on do
 niej, przewodniczył nawet kilka razy z kolei jej posie-
 dzeniom, a usunął się skoro demagogiczne żywioły tam
 przemagać zaczęły. W maju t. r. widziano u niego zna-
 nego pisarza francuzkiego Karola Didier, którego sprowa-
 dziła do Lwowa chęć bliższego obeznania się z tutejszymi
 stosunkami. W czerwcu zaś wybrano go w Kopyczyńcach
 posłem na sejm ustawodawczy wiedeński (reichstag), gdzie
 zasiadł w środku i został z kanclerzem Pillersdorfem i in-
 nemi praktycznemi głowami członkiem komisji finanso-
 wej. Gdy izba ta po największej części z demagogicznych
 lub takich żywiołów składała się, co bez parlamentarnych
 doświadczeń uzyskanej możliwości mówienia do czczych
 rozpraw używały i kilka miesięcy jedynie na układaniu
 regulaminu obrad ztrwoniły, a ustawiczne interpelacje i
 różnorodne wyskoki przypominały ów wiersz Krasickiego
 „Wiesz dla czego dzwon głośny?
 Bo wewnątrz jest próżny!”
 nie zabierał tam głosu Tytus, ale jego stanowisko w cen-
 trum i wyczekujące zachowanie się zjednało mu zaszczyt
 być wyszydzonym w pamflecie pod tytułem „Obrazy nie-
 których posłów na sejmie ustawodawczym rakuskim.”
 (Poznań 1850). Wobec następnych wypadków, zniesienia
 konstytucyi z roku 1849 i t. d., uchylił się zupełnie
 z życia publicznego, aby się tem gorliwiej w domowym
 zaciszu nauk i gospodarstwu, które w roku 1860 przy-
 kupieniem przyległych do Jabłonowa dóbr Horodnicy z Lu-
 dwipolem, Sienkowcami, Jerzerzyskami i Wojewodyńcami
 w obwodzie czortkowskim niepoślednio rozszerzył.

Lz

Loddac
 Lw
 ||zi

Drugi syn Wawrzyńca **Eugeniusz** urodzony 15 lutego roku 1801, pojął 1 maja 1826 stryjeczną siostrę, córkę Waleryana z Głowackiej, Emilią, która wniosła mu w posagu Korniów i Olejową Szlachecką w Kołomyjskim, a umierając 2 lutego 1832, zostawiła syna i dwie córki. Odstąpiwszy po śmierci ojca (w r. 1836) Semenów bratu Tytusowi, objął Eugeniusz spadłe po ciotce Szeptyckiej dobra Radziszów z przyległościami w Wadowickiem. Ożeniony powtórnie w roku 1836 z Heleną Paszkowską, osiadł w roku 1842 stałe w Krakowie, gdzie dom z ogrodem na Wesołej, a na prawym brzegu Wisły naprzeciwko zamku wioskę Ludwinów kupił. W roku 1843 nabył od spadkobierców Waleryana Potoczyska z Horodnicą i Peredywaniem w Kołomyjskim, a w roku 1848 odziedziczył po ciotce Sierakowskiej klucz szczyrzecki w Sandeckiem. W roku 1845 został członkiem Towarzystwa gospodarskiego krakowskiego, które go mianowało swym delegatem na zgromadzenie Towarzystwa gospodarskiego lwowskiego w czerwcu 1851 odbyte⁶⁴⁴). — Skończył życie w Krakowie dnia 6 marca 1857, zostawiając prócz dzieci z pierwszego łoża, jedną córkę z drugiego.

Starsza siostra jego **Henryka** urodzona 10 grudnia r. 1798, poszła w roku 1830 za Gwalberta Pawlikowskiego właściciela Medyki w Przemyskim, gdzie utworzył słynną bibliotekę i bogate zbiory rycin, medalów, monet, map i pieczęci polskich, niemniej najznakomitszy w kraju zakład botaniczno-pomologiczny. Sam też napisał parę cenionych rozpraw⁶⁴⁵). W r. 1848 był jednym

⁶⁴⁴) Rozprawy c. k. galicyj. Towarz. gospod. T. 11 str. 3.

⁶⁴⁵) Mianowicie umieszczoną w czasopiśmie naukowem zakładu narod. im. Ossolińskich (roku 1829, zeszyt 1, i następne)

UWADOMIENIE

o dzierzawie.

Dobra Horodnica z przyległościami Wojewodzinie, Sekowce i Jezierzyska,

leżące na Podolu austryackim w obwodzie Czortkowskim, w odległości jednej mili od miasta Husiatyna, Chorostkowa i murowanej drogi, składające się z dwóch folwarków i trzech ludnych wsi i przysiółka; mające: 1367 morgów 402 kwadrat. sążni ornych gruntów, sadów i ogrodów wybornej podolskiej ziemi; 137 morgów 800 sążni kwadr. łąk i pastwisk; gorzelnię murowaną dobrze urządzoną na 140 wader codziennego zacieru, do której z bliskiego lasu dodana będzie potrzebna ilość drzewa opałowego; dwa wodne młyny (o siedmiu kamieniach, z których jeden przy gorzelnii; dwa rybne stawy; wszystkie potrzebne do gospodarstwa budynki; stajnię murowaną przy gorzelnii na 140 opasowych wołów; dwie młocarnie; i dom mieszkalny murowany o piętrze, obszerny, wygodny i ozdobny — są na lat kilka od 25 marca 1866 roku do wydzierżawienia. Życzący sobie wejść w ten interes zechcą się zgłosić pod następującym adresem: **Do właściciela dóbr Horodnicy, w Jabłonie, obwodzie Czortkowskim, ostatnia poczta Kopeczyńce.** (2817 1-3) T

Tylko 4 talary prus.

kosztuje cały los oryginalny do ciągnięcia dnia 15 i 16 Czerwca r. b.

odbyć się mającego

wielkiego losowania pieniężnego.

przez książęcy rząd Brunszwicki zarząconego, w którym tylko wygrane wypasć muszą:

10000, 6000, 4000, 2000, 2 po 1000, 2 po 800, 2 po 600, 2 po 500, 2 po 400, 300, 5 po 200, 7 po 150, 85 po 100 talarów pruskich i t. d.

Polecenia z załączeniem należytości skutecznieją się jak najpunctualniej. (2812-1-4) P

„A. Goldfarb,

Staatsbanketten Handlung in Hamburg.“

w flakonach składający się z najodpowiedniejszego wzmocnienia i upiększenia się od tak prz

Dra Suin

Pasta

w $\frac{1}{1}$ i $\frac{1}{2}$ pacz Najtańszy i najwygodniejszy dla zębów i dziąseł, — przy czers

Balsamic

jako środek do codziennego używania jak najusilniej należy = Pacz



Olejek

z wywaru najlepszy na zakonserwowanie

POMAD

z pobudzających, pożywnych i wzmocnienia

Wszystkie wyższe lebnemi własnościami, sprzedawane wyłącznie tylko następujące firmy w **KRAKOWIE** jedyn

W **Białej** pp. Józef Berger i field i p. Franciszek Gomoliński w **Buczacu** pp. Kociński e w **Czerniowcach** pp. Ign. S. Mojżesz Fränkel — w **Drohobely** Rogowski apt., — w **Gródku** zy Muszyński, — w **Jarosławiu** mann, — w **Kaliszup**. Stanisław — w **Kopyczynie** p. X. W. wdowa et. Gebhardt, p. Bonifacy buth, p. A. Berliner aptek. (przed p. Robert Barański apt., — w **Macach** p. Stanisław Miedlicki apt. w **Nowym-Targu** pan Karol L w **Przemyslu** p. Edward Machal — w **Radowcach** p. Karol Teid — w **Sadogórze** p. A. St. Burs horze p. Antoni Kromer — w **Se** J. Germann apt., — w **Skałacie** w **Stanisławowie** p. Ferd. Steg J. Dempniak, — **Tarnowie** p. J.

gezzi powrócił
ora ma się także udać
ministerstwie w skutku u
mem przyszedł do tak
yzysa ministeryalna zda-

dzisiejszem posiedzeniu
ter Lanza odczytał de
Izby. *Gaz. uffiziale* o-
zpośrednie urzędować od
zi. Subskrypcja na nową
od 17go do 20go maja
się należy wnieść $\frac{1}{10}$
wypuszczenia pożyczki

Przysposabia się do Me-
morskich. Rząd zamierza
udniowych. Wojska kra-
ją się jedne po drugich.
o Yorksville w południo-
jest przez Stonemana.
ona zapowiada najsuro-
ów powstania. Odezwa
visa o udział(?) w zabój-
100,000 dolarów nagro-

(fr. Pr.) Według donie-
o i z Nowego Jorku z 6
yl ceny nie tylko na głó-
głowy ionych członków
koto: Thompsona, Harry
Rząd kanadyjski otrzy-
e ze strony gabinetu wa-
m wydania naczelników
cych w Kanadzie. W Wa-
w Nowym Jorku i po in-
Unii otworzono bióra dla
ków na wyprawę do Me-
7.30 podpisano w ciągu
ów dolarów wyżej nad po-

tak jak w sprawie traktatu
tytoczyć się miała w Izbie
aństwa, nie wystąpi tak wy-
na krajów koronnych Austryi,
aby dla ekonomistów postu-
wszystkich materialnych kwe-
a krajów fabrycznych od rol-
aki będzie rezultat obrad nad
z Prusami i Związkiem cel-
traktat ten mógłby Galicji i

łepia, zachęcałby rząd
w imie wolności religii. Inne państwa musiałyby
koniecznosc dojść do tego, że wcześniej lub później
poszłyby za przykładem Włoch. Od tej chwili no-
wy blask zajaśniałby dla Kościoła i spełniłoby się
upragnienie Papieża żywiące od Grzegorza VIII,
to jest zupełna niezawisłość duchowieństwa, nie-
wzruszona podwalina trwałego sojuszu między
Papieżem a Włochami.

Powtorzyliśmy te słowa, jako malujące prawdzi-
we pojęcie stosunku Papieństwa do Włoch układem
Ojca św. z p. Vegezzim utworowanego; a żeśmy tak
a nie inaczej pojmowali ten nowo gotujący się
związek, to nam przyswiadcza dziś nasz paryski
korespondent pod znakiem ?, który nadto wylicza
trudności i wielorakie przejścia, o jakie związek
ten przyprawiłby stosunki europejskie. Odwrotna
to kara owej uchwały parlamentu turyńskiego,
która Rzym naznaczała stolicą Włoch; Rzym byłby
ręczywiście stolicą Włoch, nieprzystając być sto-
licą chrześcijaństwa, ale byłby nią w inny sposób,
niż tego chciało stronnictwo ruchu. Ważna przeto
zbliża się chwila w przebiegu tej sprawy, to jest,
jak się zachowa wobec tego parlament włoski.
Rząd zapewne wybada pod tym względem siły
swoje w Izbie, a w potrzebie gotówby zwołać
nowe Izby. Wobec umowy z Rzymem zawartej,
duchowieństwo włoskie wpływałoby na wybory
w duchu rządowym. Być może, iż pogłoski o no-
wych zabiegach Mazzinistów są w pewnym związku
z tem położeniem rzeczy we Włoszech, a bardziej
jeszcze wyjazd Garibaldeggo z Kaprery i zamiar
odbycia podróży po kraju.

Od dnia 15go b. m. stolica Włoch jest już we
Florencyi, bo nie tylko król tam zamieszkał, ale
tego samego dnia znajdowało się już w tem mie-
ście ministeryum spraw zagranicznych z biurami
swemi. Posłowie zagraniczni jeszcze się nie prze-
nieśli do nowej stolicy, a niemasz dotąd doniesień,
czy i którzy udali się tam za królem na obchód
dantejskich urodzin. Inne ministerya są już czę-
ściowo we Florencyi ulokowane. *Indép. belge* mó-
wi już o pogłoskach obiegających w Turynie i
Florencyi co do pewnej zmiany gabinetu i roz-
wiązania parlamentu.

Najważniejszym wypadkiem w Ameryce półno-
cnej, jest przygotowanie wypraw niby prywatnych
na Meksyk. Powtarza się to, czego niegdyś doznało
Texas. Jaka byłaby w takim przypadku rola Fran-
cyi względem Stanów Zjednoczonych, to ważniej-
szem jest pytaniem, aniżeli jaki los spotkałby no-
wy rząd meksykański.

Ob. Horodnia p. Ausiatyn obgraniczeniu

42

(M. 41 XX XXI 26.)

Dobrowce las wiec 4. 5. 8

Kamieniec herbem Polana granicząc 4. 8. 9. 13.

Olesiorozow - okolica - 5

Sokolowa gora 5. 9

Sienkowiec wiec. 11

Wierchossina wiec 5. 9

Wojewodynicki star. 5. 9.

Rakow kat 5. 9. 14. wiec -

Brzezniak Taka 5

Most na Zbruce - 5.

Satanowski jezaniec 5

Dzierrira polana nad Zbrucem 5.

Trybunowice wiec 5

Horodni

Portotowska wiec 5.

Wojewodynce 5 wiec 8. 13.

Chrostkow mostek 6. 8. 12. 13

~~Sto~~ - 6. 8.

Atynski kamien 6.

Stanski potok 6. dolina:

Guta Krynica - 6. 7

Zbuzca gora 6.

Plawince goraniec 7. wiec 9.

Zbruc rucz 5. 8. 13.

Sienkowiec wiec 8.

Dolina wielka 9.

Debnicki pagolak - wiec 10

Mogila nad Chotowicki przy drodze i Chotowicki kościół
kom i celijona do Portotowski 11.

(41 XX 26)

8050/6.

80

Horvito - Maty Horvito - ^{Horvito -} Dornie Cro-
 wito - wic i gos. - por. Husiatyn. - pwrta i pwrz.
 Das. Chorowtkow u 3/4 orbi. - pwrz. gr Horvito wicthi.
 Proctoren gminy: (Mato)

2. Szalwa Duda - Szumytki
- Jwanowka - "
- Czapeta Dolina - orp
- Miedy Rutkani - "
- Mat Poltem - "
- 3 D grzeina Chorowtkowiczy - orp
- Gwos To.

M:

51 ✓

Stowtor - Wielki - Chwistow - wylmie
Stawtor wstana wicow i gm. - praw. Stawiatyn.
pwrta i praw. Tac. Chwistow 1/2 mili - praw.
gkrt. w mijsiu - (wsta) Stawtor.

Przetwini gminy:

8. Wali Gury - wpr.
Do Siudki - wpr.
1. Tajno - potok
In Miha - wpr.
Tyskie - "
Stols - tilla
3. Panielicha - wpr.
Susaki - "
Kiermiexki - " i folw. Dr.
4. In Siokun - wpr.
Dio horn - "
Cerkiew Dr. praw. Dorywuremi P. 200.
Korodycka - "
Jawnowicka - potok
6. Labiniec - wpr.
Mogitki radzane - na Panieliszce -
Stoboka dolina wylwie Δ (170'0) (41 XVIII 26)

53

Węgrowsce Hircis' i gon. - pow. Auswatyn-
pouta i pow. gk. Polwiska - pow. Tai. Lubinie

^o 1/4 witi. - (metr)

Punktowi gorniy:

2. Besahy - op

Dombrown - las

1. In stawem - op.

Puncti - .

Węgrowsce - staw

Starka - polona

Dworca Is.

M:

Taborów - wies' w pow. ~~Czerwik~~ ^{Flusiatyn} - powiat.
i paraf. Taw. Kopyczyńce - o 3/4 mil - paraf. gub.
w mieście - (mistr.)

Przebieg gminy:

Oryszewic P. m. c. k. prof.

Krasów - uroczyska (ob. Tabb. granic)

Atyn mirowany

Fabryka saletry

szkoła botaniczna

zamek - ślady tegor -

Ob. mapy katastralna:

stara góra - niva

angielski ogród zamkowy

Krecitów - za Krecitowem - niva polna

Stare sznurki - niva polna

za wrocie - niva pol.

Krecitów pod Krecitowem - protok

Ob. dokument graniczny z Kobylewskimi:

Krasów - protok (także Krasów) (41 XVIII. 27. 204)

Krynica graniczna

Papolek - w górze przy drodze do Chorostkowa

Stawek pod Okopem

Okopy dawne - legowiska wojsk

Turków i Kozaków napad w r 1648 -

Taborów starostwo niegrodowe Ławne. (Lutryja

r 1651. r.

Freiburgelki gusciniec

Salcińska fabryka istniejąca Ławnej

41 XVIII. 27.

Folwark Jabłonowski ob. Mr. Andrzej Jaktor. (41 XVIII 27 28)

Łutraya star. Jabłonowskiemu - w r.

Mogoty trzy przy Karocinie na granicy Nierboga z Kropczyńcem
przy drodze Białobrzegów - Husiatyn -

Marcin Lipulski starosta Jabłonowski 1774. sadca Trybunału.

Dziwnowicki starosta starostwo Jabłonowski w zamian za
dobrą wolną podległością.

Tytus Dziwnowicki obywatel Dziwnowa własny Jabłonowskiemu
już w posiadaniu ojca Wawrojskiego w 1836. -

Jablonów II

56

Domek w ogrodzie (1917) (41 XVIII 27)

Krzysztof w ogrodzie - Krzysztof. (41 XVIII 27 06)

4. Kawałki w ogrodzie - ogr.

13. In. Krzysztofowa - " (41 XVIII 27 06) Krzysztofowa
Krzysztofowa - powłoka (41 VIII 27 06)

5. Natomiast - las.

Włosa Góra - ogr. - ogr.

Natomiast - powłoka

1. In. Guda - ogr.

2. In. Prutów - ogr.

3. Główny w Prutów - polow. Dr. Główny w Prutów (41 XVIII 27 06)

6. Główny w Prutów - ogr.

Włosa Góra - ogr.

9. Główny - las

10. Główny - "

Jablonów - jez.

11. Główny w Prutów - ogr.

Jablonów Dr. Główny w Prutów.

Krzysztof Dr.

12. Główny w Prutów - ogr.

16. Główny w Prutów - las i (Δ w lasie)

Polana w Prutów - las

18. Główny w Prutów - powłoka

19. Główny w Prutów - las w lasie

22. Główny w Prutów - las

M.

Fatto Mugelli in pola. zuorane.

59

Karaszynice - wieś i gm. pow. Husiatyński - powiat Chorostków - paraf. Taj. Chw. -
rozłożony o 3/4 mil. - paraf. gmat. Peremittow -
Karaszynice (1860).

Przestrzeń gminy:
Tajna - potok -
Tajszyna

Caryell J.A. 430 - 467.

Charasynice. #

60

2. Taina - potok
Lady - osp
Za Mykopsem - osp
1. Kryski -
Dvorck Drav.

Kurwice dawniej Kurwice rzuana
mieś i gmina pow. Husiatym
powiat chorostkian. pow. Tac. Chortkowsk.
pow. gk. Łow.
(dawniej także Kurwice powiatu
Tajśnia) Tajśnia -

Przebieg gminy

Kurwice regim. magita / 4 (1819) 41. XIX. 25.

Star

Zamku dawnej władzy (ob. m. p. Chorostkowsk 1860) (41 XIX 25 nb)

Kurwice - Urządnicza droga dawna

Blota przy Starwie (41 XIX 25 nb).

Bethierszeryjska wiosna. Taka - w Tascowie periornyśka

Dawne okoliczne regim. ruzni w stronie Hleszurawy -
osuszone w 1796. - (byłg dawniej w opwie z Hleszurawy -
już w r 1792. - (41 XIX 25 nb).

Kluwinice. H

63 ✓

1. Sianiec - tam - osp
2. Moxary - osp
14. Makarowka - "
Pentki - "
3. Lysa góra - wry. osp
4. od Hanerarki - "
od Hieruchowice - "
6. Klepotów - osp
9. Mogilki - "
Kluwinice - star. wielki.
11. Wylizowe - osp.
Certkier Dr. paraf. Polkowny Med. Doz
Dwór mur. 2 ogr. i stawem (41 XIX 25. 26)

M:

Kociubince ^{wielkie} (wieś w obw. Czerwonohorin - pow. Husiatyn powiat Kopyczyniec)

paraf. Taj. Kociubince o 3/4 mili - paraf. ghet w miejscu - (Metr).

Przełaz w gminy:

W miejscu tem są waty dawnego zamieszka i mogily.

Przełaz w gminy

Korolówka folwark. paraf. 41. XIX. 28

Korolówka paraf. " " "

Staw wielki " " "

Przysiółek kamień już byłka stary (41 XIX 28 (ok)).

Staw mniejszy " " "

S. Michała cerk. paraf. muszot "

Młyn dwa "

Grzeblnia murwana. "

Kamieniołomy - " "

Legielnia - z gliną, rybotna. "

Kozitki porożowane (41 XIX 28 ok)

Kociubince, Krogulec Kujłanka i Bererowica - były

siódmiestrem w r. 1717. Stanisława Barworskiego.

x r r z Niborgim i Myszkowianami.

DOBRA NA SPRZEDAŻ.

Wieś Kociubince Wielkie

w obwodzie Czortkowskim, obok Kopeczyniec, o pół mili od drogi murowanej Tarnopolsko-Czerńowieckiej z jednej, a o ćwierć mili od drogi murowanej Husiatyńsko-Kopeczynieckiej z drugiej strony położona, mająca pola ornego w najlepszej podolskiej glebie w większej części wokoło folwarku skoncentrowanego około 1360 morgów, sianożęci około 250 m, lasu 450 m. — stawy dwa jeden 110 m., drugi 55 m., — prócz tego propinacya z dwoma młynami i budynki gorzelniane, ekonomiczne i mieszkalne są po większej części murowane. Tabula zupełnie czysta, z kwalifikacyą i możebnością podziału na dwa osobne korpusy. W miejscu znajduje się kamień, piasek i gлина na cegłę.

(2752-3)
Mający chęć kupienia może się zgłosić do Wgo Ko neta Horodyskiego w Tłustenkiem o pół mili od Kociubiniec przez pocztę Husiatyn.

najpiękniejszych

Podaje prz



W

po cenach da

Tylko 1 złr. 50 c. austr. b.

kosztuje 1/3 losu oryginalnego do najnowszego wielkiego

Losowania pieniężnego,

którego Pierwsze ciągnięcie wygranych pod zaręczeniem rządu, nastąpi dnia **24 i 26 Maja 1865.**

Losowanie to zawiera w ogóle **14.800 wygranych**, między temi złr. 200.000, 100.000, 50.000, 30.000, 25.000, 20.000, 15.000, 12.000, 10.000, 5.000, 4.000, 3.000, 2.000, 1.000 i t. d.

Cały los oryginalny na powyższe ciągnięcie kosztuje . 6 złr. austr. b. pół-losu oryginalnego 3 " " "

Każde, choćby najmniejsze zamówienie uskutecznia się jak najspieszniej i z dyskrecyą. Uprasza się tylko adresować wprost pod adresem: (2704-10-11)

„Jacob Lindheimer junior,
Staats-Effecten-Handlung in Frankfurt a. M.“

Kurs papierów i pieniędzy.

	żądają	placą
Wkraków 19 maja.		
Srebropol. st. za 100 zł.	112	109
„ nowe obr. „	121	118
Listy zast. pol. z kup.	96	95
Banknoty pol. 100 zlr.	468	460
Ruble ros. za 100 rsr.	145	142
Talary prs. za 100 tal.	162 1/2	160
Banknoty prus. 150 zł.	93 1/2	92 1/2
Srebro nowe austr. .	107 1/2	106 1/2
Dukat	5 22	5 12
Napoleon d'or	8 84	8 69
Półimperyały rosyjs.	9 5	8 90
Listy galic. nowe k.	72 —	71 —
„ „ „ stare „	75 50	74 50
Oblig. indem. „	74 75	73 75
Ak. k. gal. bez kupon.	214	211

Wiedeń 18

5 1/2 Metaliki na Pożyczka nar.
Metaliki na Obl. ind. niż.
„ „ „ cz.
„ „ „ wę.
„ „ „ ch.
„ „ „ gal.
„ „ „ bul.
„ „ „ sied.
Listy zastaw.
5 1/2 Bank nar. l.
4 1/2 Galicyjskie.
5 1/2 Węgiersk.
5 1/2 Boden Cr.
Pożyczki loter.
Losy pozy. z r.

	zlr.	cent.
Wiedeń 19 m. (t.)		
5 1/2 Metaliki	71	05
5 1/2 Pożyczka narod.	76	20
Akcyje abnku wied.	803	—
„ „ „ kred.	184	—
Losy 5 1/2 zlr. 1860	93	45
Srebro	107	25
Londyn 10 fnt. szter.	109	30
Dukat pojedynczy	5	18

„ „ „ w.
„ „ „
„ „ „
Como-Ren
Kredytow
tryest. na
żegl. par.
ks. Esterl.
Księca Sa
„ „ Pal

Nakładem i czcionkami Drukarni „CZASU“ W. Kirchmayera

Hociubince. H

67

4. Zeliniečki - topi
Zielony kat - osp
1. Świdowa - "
Czador - osp - las
Wengre - las
5. od Hadenkowiec - osp.
Janierowa - osp
6. In Opatkowem Sadem - osp
Hociub - num. (in Hociub)
Zielony kat - prys
Las Hociubinski.
7. Harajowka - prys
Strachowa - osp
9. Rederewyna - "
Na Hacie - "
10. Dwor num. (na stawem) zosp. ogr.
In Wiatrakim - osp
11. Kordulowka - prys
Cegielnia - "
od Zabek - osp
12. W Luribach - topi
Kota Bogkawej parci - osp
od Jigury - osp
Mogilki w polu i w lesie zavrane.

M.

20

Kociubinczycki mies' i gm. pow. Husiatyn
powta Kopynczycki Husiatyn - pow. Tac.
skata o 1/2 milii - pow. gmat. Bopyrj.

Prustwan' gminy

Podbita mogita A (159'3) 46. XXI. 29

Kociubinczycki " " (161'2) " " "

eltyr' stawek

S'li'kotaja cerk. filial.

Maronowaturny - p'k'f'ndy maronow. przydatny do pole
rownin z p'z'kuz'k'arow -

Ruda zelazna - zw'le -

Uyer woturny - p'k'f'ndy -

Hociubinieryti (A)

1. Na Tudaach - osp.
Za Mtyntia - osp.
Dudka - potok
2. Nad Merkepan - osp.
Zehina - las.
Hociubinieryti - osp.
Gurka - osp.
Crany las - las
Bojarka - potok
3. Podhorce - riekta.
4. Mogita - osp.
Haidamackowa Dolina - osp.
Do Jurosti - osp.
5. *Hociubinieryti* - A
" Dvorcun.
" Stan dversti.
Zu Stavem - osp.
Malki parov - potok leiny
7. Porbita Mogita - A
od Mogity - osp - karex. Pr.
Mogitki zovane -

74

Kopceyrice -
Kopceyrice miasteczko powiat
Husiatyn poczta i parafia
tad. i gr. kat. w miejscu. (m. dr.).

Przeobrażenie

Kopceyrice goia Δ (1770) H. XIX 28.

Barabankowisko przedm. wyl. prays. H. XIX 27. n. C.

Hetmansko Kopyca H. XVIII 27. n. C.

Rudki węgierskie Δ (1781) H. XIX 27.

Mogoty kraj H. XIX 26. n. C.

Wniebowzięcia P. Maryi Kossiod paraf. - murywany. powiat
wony 1824. -

Parafia świętego Józefa fundował 1443. Jakubus haeredes in Ku-
pceyrice, z matką, wroja. -

Rozdział Chryściana - cerk. paraf.

Documenta odnoszące się do Kopceyrice - Sułkowski -
znachodzą się w Bibl. krak. Dziennikarzyckiego t. kr. Baro-
wolskiego. -

H. XVIII XIX 26. 27. 28.

Swahise unter allem in dem Punkt
bestimmten Briefen dazu um
genügendem Befunden worden
ist, und wozu man die Zustimmung
zu Bezahlung des ganzen Betrag
selbst kommt anfallt,

Einmal bis letzten May 1827.
für die stipulirte Summe
von 2000 fl. K. K. aufzustellen
wären Befestigung der den
Brief ist demselben auch bereits
ein Betrag von 700 fl. und ihn
zu diesem Zweck in dem Co
mmissariat des k. k. untern
Geldes ungenügend worden
Lombard am 13. Juny 826.
Bojarsh
E

~~Oczynki obywateli Towarzystwa - Krasnawski i mianowicie p. p.~~
~~Kozuch i Pedlikowski~~

Pedlikowice strome - Pedlikowice nore p. p. Torn Obesur - 4 Maj
sen - Podhalanowski - Oasorenie - Podolane - Podstani

Pielawice - do parafii za blostem - Na Babie - Klin
od Kopyca - Wielicki gombka

Kondrwanowka - 18 szubrtog pruzoj - 8. pruzoj g chatury

Województwo
Wielkopolskie

Kopyczyniec Jurzydka pruzoj - Na Karcinkach - Na Stani
g oawitkow - Polk Plebanski - W Krotawie - Szwawce
Wlebana - Kopyczyniec - Wotomanszowy zno - gombka - Szwawce

Za Kopyczyniec - od granicy Cetejorki - Od granicy Kopyc
laskiej - Za rowem - Na Jamach - Za Okopem - Szwawce
zno - Za woi - Lutka - Do Grabenki - Na Kabinie

Krotawka - gombka Wawcie - Legniska Ogrod W Grabnie -
W lasku Olechów - W Dębnie - Do drogi Hadzickowskiej
do drogi Woszkowskiej - Pr. pod Oleksi - Za Kuziański -
Do Szwawce Gmachów - Na Luce -

Jastrowie - ogrod pruzoj - Klasztor Demianowski - Smolna
ogrod od Dworka oficerskiego

Jagielnica - gombka pleb. Gonacy Lub - les Olczyn plebani
Gubowka - Planiczny in Woszkow - Jurzydka pleb. in Jagiel
in musora

Na Pielawic - do pod Dębna -
W Luga (Pod Olczyn)

96

Kopyczyńce - miasteczko - pow. Flusiatyn
 dawniej Adryntkowiec van Adryntkowiec, van Adrynt
 Kopyczyńce zwana miasteczko - (1825r.)

Przeszłość gm.

Wzrusz z map katolickich

- | | | | |
|---|----------------|-----------------------|---------------|
| Flaiworony | } pola | | |
| Flaiworony | | | |
| Szilkta - potok | | - mokrą tatk' nad nim | " |
| Popitany - grunta orne | | | " |
| Za Michom | } grunta orne. | | " |
| Za Michom | | | " |
| Za Michom - Δ | | | " |
| Mogitki - pola | | | " |
| Od Swajeryny - las | | | " |
| Wicha - mogita / Rudka / (Δ 1784) | | | " (41 XIX 27) |
| Wrecitow - potok | | | " |
| Za Wroglatkiem - grunta orne | | | " |
| Stare Zreby - las i tatk' | | | " |
| Laka - pole | | | " |
| Baworowskozyzna - przyz (Barabaszyntka) | | | " |
| Fleminiszkozyzna - przyz. z cegielnia | | | " |
| Fluniowski - las | | | " |
| Wraglak - las | | | " |
| Kozacyzna - las | | | " |
| Flawnysozowa - taka kracz - pole | | | " |
| Hosciot na Fleminiszkozyznie mur. | | | " |
| Cmentarz k. | | | " |

Kopyczyńce Δ (1780) - (41 XIX 18)

- Staw. -
 Nixlawa - polok " "
 Browar " "
 Jarok - las " "
 Ogrody nad Stawem. " "
 Jarow - las. - " "
 Znab - las " "
 Za Flawrykowa - pola " "
 Od Holunkei - pola " "
 Optata - las. " "
 Lutka - las i pola. - " "
 Swistyna - las i pola. - " "
 Jurydyka paraf. fstr. i 11 tom.
 Karawzenia P. Jerusa cerkiew paraf. wojew. (1784)
 S. Mikołaja cerkiew paraf. (1784) miern
 S. Krzyża " " " "
 Łamek dawny mrowny przekształcony - pozostały Dwie Dobrze
 zachowane baorty i mur otwarty - Osiem ziemne nieśwars
 zmiowio. Daw obiera drzwi i Świdlinie.
 Kabinowszczyzna wieś Kopyernicy (u Tabaki) (41 XIX 26)
 Kaborce wieś niegdys istniejąca w okolicy Kopyernicy (41 XIX 26 ob.)
 Ob. Graniczne spory z r. 1782.
 Czarnotazie las liściowy
 Oleszynie " "
 Moczary " "
 Wierchawina. (okres) wód błota.
 Rusochaty staw.
 Oleszynie. Poto-moczary.

Hopyerynie

22

3. *Spilma* - potok
Saworowczy - osp (41 XIX 27. 26)
1. *perptomy* - "
4. *In Michow* - " i *Δ.* (coll. 8.)
6. *Mogitti* - "
7. *od Szwajcaryny* - las. - osp.
Wac. citur - potok
9. *In Proglacium* - osp
2. *flora Tremby* - las.
Laska - osp
12. *Hopyerynie - lasi*
Saworowczy - przedmie
13. *Hryniewskie* - las.
Kraglath - las.
Wabowce - osp - paryo'.
Helmanowczyana - osp. - przedm. z kosiad. mm.
Cegielnice.
16. *Flawryczowa* - las
Kozarzyn - las.
19. *Syuzet. dr.*
Sutur - mm.
Hopyerynie - staw
Lamck. mm. z b. p. ogrodem nad stawem
Brovar
Tarott - las.

all:

20. *Trab* - las.

22. *In Flawysowice* - orp.

24. *Baworowczyzna* - stawa

Niechlawa - potok

Opatka - las.

W Kolowki - orp.

Lutka - orp.

26. *Swietyna* - las.

Ob. Kopyerzynie - Dział dobr. z 1599.

Las od Bryszkowic.

Las od granicy Suchostawskiej

Tarnowa - las

Luka - potok lesny

Prochodźce - sianożęci

Swarzycyjski las.

Kubowce na Kubowcach las.

Hrymionowska pasieka od Kocubince

Olehnice. Na Olehnycem polu -

Nad miasteczkiem las.

Popławy - Na Popławach - polu od granicy Suchostawskiej - i pod lasem Kubowic

Mogily na granicy Suchostawskiej.

Sciana Kocubinińska - pole -

Wojtowicki staw -

Na stawem wojtowickim - polu - od granicy Hadyndlowickiej

Stobudka - polu przy granicy Kocubincei

Na Dworem polu Gurekub,

Kuczmowska dolina - od Suchostaw.

Sarna polu widzia granicy Suchostawskiej

Sembionica wioście - nad gościnian Suchostawskich -

Staw Plebanicki: -

Dąbrowy polu od Suchostaw.

Nad Kubowcami - polu

Kubowce - osada -

Zamek na Kubowcach

Luka sianożęci.

Dobry miszeronie przez Tatar. ob. dokument z 1610.

Nirberg miasteczko -

Mieszkowce wico Decortis *

Kapuszynie " " "

Kubowice wico przy Kopyerzynie -

} ob. Nirberg -



Witzmannsbayern.

Zu dem beiliegenden Litzmannsbayern
Koblenz von dem Anzeigebureau der
Königlichen Postverwaltung.
Von dem k. k. Postamt Litzmannsbayern
Koblenz am 23. Juni 1847.

Postamt

1901

29

Do Krajowej Administracji
Gazety Narodowej
we Lwowie!

Zaturam 2/80 x które niepojętym dla mnie sposobem
w lipcu z dnia 29/8 przy prenumerowaniu kwartalnym
Gazety Narodowej; Dziennika Literackiego, Brekowitz,
gdzie ja sam jestem przedstawicielem. —

Przepraszam za te niedokładności, jeżeli mogą i tym
sinn — warte i prawdziwym posramieniem i upokorzeniem

Adam Dziemnowski

Chilary 2/80 —

Kopyrynie or

~~Alga 1857 - w miejscu tam granica miedzy
zobaczam biele, zwolennikow - An ten odby
wsty w miejscu namy, i zjedynienie
create same varyciel by szkly frank przy
wnt. - Tu ten zostal przy Salmundyston -
jako nowy meyar - wsty i do wiecej
loddang - Althorpe w tym roku, 18. Scrypanie
wiersz Kowala Kowalicki - proteus Kopy
rynie - Ob. Frankia - Dgg, illust 5 338 et
1866. J. ~~XXXX~~ (J. 13)~~

60

Myszkowice 80
15 8/2
9

Miłość i miłość
Do brzości

Pytania o pisaniu i ko-
pyrystickiego koscioła, Waszy
i Kopyrysticki i następcy,
jany także niektóre szczegóły
Do B^g i B^g i B^g i B^g i B^g i B^g
i tak dalej, bo wyraża i wyraża
pobieżnie jednego i ~~innych~~
przedków.

Wielu także niektóre
w notatki, i wyjątek z

1901 29

Do Głównego Administracji
Gazety Narodowej
we Lwowie!

Łączyłam 2/80 x które niepojistym dla mnie użyciem
w liście z dnia 29/8 przy prenumerowaniu kwartalnym
Gazety Narodowej; Biennika Literackiego, brakuje
gdzie ja sam przedziade przedstawiłam. —

Przepraszam za te niedokładności, jilli moja i tym
inne — wstąpi i prawdziwym porażaniem i użyciem

Adam Dziembowski

Chilary 2/80 x —

z jednego z piśm Kerkora-
skiego, o którym poprzednio
wmiarkowałem. Treść by
ten wstęp umieścić, bo
doskonale charakteryzuje
je wódzina B. K.

W tym dniu spodzie-
wam się otrzymać wiele
aktów z Kuryjskiej po-
wafki, gdzie pewnie i do
Kaworowa coś jeszcze
się znajdzie.

Kaworowa v. bisz Pa 1793

Dja u papierowet ktore
 su a namie oskarazem.

Proste po zrobiecia iuz
 su, to co przykresam i u
 me notatki, zowdici mi
 do mej kamienicy.

Prose mi Donieci o boz
 stepie svoj prazy, ktora
 zafewnie rychlo badi u
 wozu.

Staze zupelny

W Baworsku

82

Hetmanszeryzna - cęgi tabul. ryli. Hł. miasturka
Kopyczyńce. - ^{Husiatyn} ~~Kopyczyńce~~ - obr. Ciorkow. -

Włas. 2/3. Józef hr. Pławorowski - 1/3 Maria hr. Potulchowska (Dow.
Kopyczyńce. -

84

Kosówka, styl. Ostajonka - wieś i gm - pow.
Husiatyn - powta. orn paraf. Tac i ghat. Kopycyn.
ce o 1/4 mili -
Przedzeń gminy. -

2. Klebania - owp.
Kotunla - stan
Nienawa - potok
Dwór - mnt.

1. Kosiarka - Δ
Grabino - owp
Kabi potok - sturmyte.

3. In Okami - owp.
Jednie gony - "

4. Moca - owp.

5. Tęklówka - gony. - owp.
Horky - owp.

6. Gwiszyna - owp.

S Krzyża Podwysze. cstk. dan. filial w Tęklowie -

Wr 1737. wieś In by In w Tarnosiu, francuska Kotonowic.
zu -

M.

85
Kotówka także Ostapiejówska
zwana wieś pow. Husiatyn

Przestrzeń gminy

Progulec Wrochutec' - wieś i gm. pow. Andria
Tyn - puerta i paraf. Tai. Kopceryniec v 1/4 mile,
pud. gub. w omiejacu - (metr)

Prustreni gromy:

- 3. Srednia zyka - orp.
- Popowa dolina - "
- Na Berzdnie - taka mokra.
- Janinaki - orp.
- Borystaweryann - orp.
- Wiedhary - orp.
- 2. Wryzeryna - "
- za flawem - "
- Opaty - "
- 5. a Niorlawa - gwotok
- Wierniaki - orp.
- Bozick - luc.
- Debina - "
- Dabrown - "
- za Borkum - orp.
- Ogrody - pastu.
- Progulectie flawy. 2.
- In. ferraata - certt. dr. paraf.
- Dvor mur. z hys. ogrod.
- 7. a Niertawy - orp.
- 1. Sopstawy - "
- 8. Garby - orp.
- 6. pod debina - orp.
- All:



9. In Dehina - sp.

In Dudda - "

11. fasciata -

sp. Rossi - Lucca

Stawutys
~~Krogulec~~ i Kocubince w Tarnopolu.

28

Posiadłoci nigdy Tymoteusza Anni Wasowira h. Pabedzi-
s. gr. - z Kłoych do roku 1784. - 244 fl. 3/5 x Rh. podatku
optacat.

Krogulec. wron i Kocubincami Krystian, Dercowis
Nirborg. Myszkowce - były diuńictwem 1717 r. Stanisława
Bawarskiego.

Kocubinska wroni Krogulec - zawiera 13 podda-
nych. -

Lery przy drodze Husiatyńsko Kopyrenickiej z system
Krogulec na jeździe wsi drugi -

krajowe, tudzież na indemnizację opłacane, już przeliczone 1970 2 1

zważywszy, że dalsze podwyższanie dodatków do podatków spowoduje
że przeto o inne źródła dochodów postarać się należy,

Wysoka Izba raczy uchwalić:

„Wejść w układy z c. k. rządem o odstąpienie na rzecz kraju admin
publicznych za opłatą wynagrodzenia, któreby dotychczasowemu czystemu dochod

Rozpoznanie wniosku porucza Izba komisji budżetowej.

Dr. Zybl

Zbyszewski, Dr. Koczyński, Sanguszko, Fredro, Russocki, Gutowski, M
psowicz, Rutowski, Golejewski, Kabat, H. Wodzicki, Grocholski, Pietruski, Laskow

Z drukarni

90

Krzywickie. Krzywickie - wieś i gon - pow.
Husiadyn - ponda Husiadyn, paraf. Taw. Siłowa o 1/2 m.
paraf. ghat. w mieście.

Przedtem gminy:

1. Młoty - wps.

Na Cerkwia - wps

Stadnica - "

Kut - "

Krzywickie - 4

Stugi las - las.

3. Oparoczyna - paraf.

" dwor. mur. 2 ps. wps.

" flak. dworaki:

Krzywickie - protok

Suzaciu In. Janu. ^{cerkvia} hosc. (umr. (46 XXI 29). ^{filent.}

Gwia - wps.

Tristka - wps

Nr. 8215. Ces. król. sąd obwodowy Tarnopolski podaje niniejszem do publicznej wiadomości, iż po bezskutecznem upłynieniu drugiego terminu do licytacji przymusowej dóbr Krzywenkie, Oparszczyzna i Wasylków tutejszo-sądową uchwałą z 5. kwietnia r. b. l. 3621 na dzień 15go b. m. wyznaczonego, rozpisuje się w myśl warunków licytacyjnych tej samej daty nowy termin do przymusowej licytacji dóbr Krzywenkie, Oparszczyzna i Wasylków w sprawie egzekucyjnej Dr. Adama Morawskiego przeciw Stanisławowi Paygertowi o 210 złr. itd. na dzień 1. października 1869 o godzinie 10tej przed południem pod temi samemi warunkami, które się jednakowoż z uwzględnieniem postawionych w tym celu wniosków w następujący sposób ułatwiają:

1. Wyżej nazwane dobra niżej sumy 120.000 złr. sprzedane nie będą, która to suma stanowi także będzie cenę wywołania.

2. Dobra te sprzedane będą ryczałtowo z wyłączeniem prawa do wynagrodzenia za zniezione powinności poddańcze i bez wszelkiej ewikty.

3. Każdy z licytujących winien jest przed rozpoczęciem licytacji piąty procent z ceny wywołania w sumie 6000 złr. bądź w gotowiznie, lub w książkach galic. kasy oszczędności, bądź w listach zastawnych galic. Towarzystwa kredytowego, lub austriackiego banku narodowego, albo też w galicyjskich obligacjach indemnizacyjnych, wedle ostatniego tychże kursu w Gazecie Lwowskiej umieszczonego do rak komisji licytacyjnej złożyć. Austriacki bank narodowy, galic. Towarzystwo kredytowe i p. Adam Morawski od składania zakładu są uwolnieni, jeżeli się przed komisją licytacyjną najnowszym wyciągiem tabularnym wykażą, że ich pretensya na dobrach sprzedac się mających ubezpieczona, prawo pierwszeństwa mającą, nie jest obciążoną i jako zakład należycie hipotecznie jest ubezpieczoną. Zakład w gotowiznie złożony nabywey w cenę kupna wliczonym, innym zaś licytującym po ukończeniu licytacji zwróconym będzie.

4. Nabywca jest obowiązany w ciągu 30 dni po doręczeniu mu uchwały sądowej, licytację zatwierdzającej, $\frac{1}{3}$ część ceny kupna do składu sądowego złożyć.

Zarazem kupiciel obowiązany jest na resztę $\frac{2}{3}$ części ceny kupna wystawić skrypt w formie prawnej legalizowany, odpowiednim stemplem opatrzony, który wszystkie obowiązki kupiciela w warunkach licytacji określone zawierać ma i takowe sądowi przedłożyć.

Przy c. k. galic. Dyrekcji poczt jest posada akcesisty II. klasy z pensya 500 zł. w a. za złożeniem kaucyi w kwocie 400 zł. do obsadzenia.

Ubiegający się o tą posadę winni swoje podania, zaopatrzone w potrzebne wywody do czterech tygodni do c. k. galic. Dyrekcji poczt w Lwowie wnieść.

Z c. k. galic. dyrekcji pocztowej.

Lwów, dnia 7. września 1869.

Concurs - Ausschreibung.

Im Bereiche der galiz. Post-Direction ist eine Postamtsaczeffistenstelle II. Classe mit dem Gehalte jährlich 500 fl. und der Verpflichtung zum Erlage der Caution von 400 fl. zu besetzen.

Die Bewerber um diesen Dienstposten haben ihre gehörig documentirten Gesuche, binnen vier Wochen bei der k. k. Post-Direction in Lemberg zu überreichen.

Von der k. k. galiz. Post-Direction in Lemberg, am 7. September 1869.

Nr. 4568. Zur Bornahme der mit Bescheid des k. k. Stanislauer Kreisgerichtes vom 26. Februar 1868 Z. 2542 bewilligten und mit h. v. Edicten vom 18. Mai 1868 Z. 751 und 16. August 1868 Z. 2497 bereits verlaublichen, jedoch angefochtenen und wieder vorzunehmenden Executionen Teilbietung der, der Johanna Kreisa gehörigen CNr. 65 liegenden zu Gunsten des Herrn Israel Marcus Halpern pto. Vereinarbringung der Wechselforderung von 450 fl. sammt 6% Zinsen vom 8. April 1863, Gerichtskosten von 11 fl. 88 kr., Executionskosten pr. 3 fl. 87 kr., 4 fl. 67 kr. und 33 fl. 42 kr., dann der gegenwärtigen Executionskosten, gepfändeten und auf 1545 fl. 50 kr. abgeschätzten Realität sammt allen Zugehör werden über obermaliges Einschreiten des Herrn Israel Marcus Halpern nunner drei neuerliche Termine, und zwar der erste auf den 1. October 1869, der zweite auf den 3. November 1869 und der dritte auf den 13. December 1869, jedesmal um 9 Uhr Vormittags bestimmt.

Zum Ausrufspreise wird der Schätzungswert auf 1545 fl. 50 kr. öst. W. und als Badium der Betrag mit 154 fl. 55 kr. öst. W. festgesetzt.

Diese Realität wird beim ersten und zweiten Termine nur um ober über dem Schätzungswert, und beim dritten Termine auch unter dem Schätzungswert veräußert werden.

92
Krywenkie z Garsckynskij wiesi po-
wiat Huiatyn powiatu Huiatyn

Præstrenyning

Lierkowiec Horis i gon. - pow. Husiatyn - pow.
da Horodnica - pow. Tur. i omijca - pow. ghat.
Trybuchowce. - (metr.) Laskowce Laskowce. (metr)

Prestrzen' gminy:

- 13. Duda - osp.
 Glinniti - "
 Za Cmentarjami - osp
- 2 - Dzierznick - las
 Bohoric - miska.
- 1. Jarki - osp. - las.
 Za Kamienem - osp
 Grab - las
- 3. Dziwicz - osp. Dziwicz prte - (41 XXI 26 nk)
- 4. Taina - polon Tajszyna.
 Guita - "
 Za Pasowem - osp
- 5. ^{Lwinhorod} N. P. Maryi - kosciuska - paraf.
 Sr. Mikulaj - Dr. uchien (mi. omierca).
- 7. Mogiltki - osp
 Matwijowka - prys. (41 XXI 27).
- 8. Patas kryli zametk - mur. z ogr.
- 9. Popstamy - tarsi
 Horodysze - zamysko stant. zrom. (41 XXI 26 06)
 Lierkowce i Jassow - droga wojskowa. "
 Okopy zamkowe Lwoc - pomierow.
 Zametk dawny adliczn miserowoy -
 Jerniton osipoy i Lwociwski zabrony u patas. zrom. H.
 Lwociw. Niepokat. Poczta P. M. omierca wrot 1728 krotam nad
 zratwa kawickich - pow. 1838.

M: 41 XX XXI 26. 27.

96

Majdanowicz i syn. - now. Husityn powta
i paraf. Taj. Crotkown u 1 wiat - paraf. ghat. Tudorow.

Prutreni gromy:

1. Caarne Lory - parata - las.
od figury - wps
2. Progulie - "
4. Periwia - stumyt
Luskie - wps
3. pomy - "
Laguniantki - "
5. peryjow - paraf. (2 ch)
Polantki - las
Dworck drew.

Mozaniec Hviez' i gm. - prax. Hussityn - praxta
ii paraf. Tac. Chorodthor e 3/4 mlk. - paraf. zk. or mocije
(Metr) Mszanka wylni -

Prutran' gromy:

2. Do suchego potoka - orp
Mogila - orp

3. Pleśnia - "
Widla - taci

4. Stawki - orp.
" - potok

5. Dwór drem.
Mierochowina - orp.
Wicha - orp

1. Dymiton. cerk. paraf. drem.
Mogit piec. wiskorych -
mozitki mocijore jwniszrone.

99

^{ice}
Mszanica - młynie Mszanica zwana rzezi i gm. w.
obw. Chorostkowskim - pow. Kopyckim - pow. Chorostkowskim o 1 1/2 mil.

O milę od Trębowli w tem miejscu znajdują się pięć znacznych mo-
gił. -

Myszakowice Horis'igra. - pow. Aussenitz
punta i paraf. Tai: Myszakowice Kopersynice o 1 mil
paraf. gort. Celejow. (mita).

Prezentow gromy:

- 1. Na fannrach - orp.
- Na dotkity - "
- Delina - las.
- pod Delina - orp.
- 4. Harbartha - "
- Photo Wozia ..
- 5. Jaina - pototk
- Dwor drow.

Myszakow gaj Tarny las reprezentowany jacek 1747.
Wic ja w ruz e Wiburysim byta w 1717 Pridu Arem
Hannistarn Bawersowskiego.

M:

ники избрани гг.: В. Желеховскій изъ Прислопа, П. Кречковскій изъ Ильника, о. С. Ясеницкій изъ Волосянки и А. Куширь изъ Кривки, — отже интеллигенція русская заступлена якъ наилучше. Далѣе обговоривано дѣло основанія бурсы въ Турцѣ, реформу церковного братства въ Турцѣ, чтобы оно бурсою и учащеюся молодежью оцѣковалось, обговоривано тоже нѣкоторыи школьнии дѣла, дебатовано о громадскихъ крамницахъ, о братствахъ тверезости, о народной нуждѣ, о. Полянскій говорилъ о господарствѣ, о Сембратовичъ о лучшей расѣ худобы и пр. Душею собранія былъ о. Яворскій, а члены-селяне принимали живую часть въ дебатахъ. Новыхъ членовъ вписалось 40. Наконецъ рѣшено устроить въ Турцѣ музыкально-декламаторскій вечеръ и избрано къ тому комитетъ изъ гг.: о. Сембратовича, Жегестовского и Стебельского. Цѣлый ходъ собранія и совѣщаній сдѣлалъ на народѣ самое лучшее впечатлѣнїе.

— **Роскаянїе.** Собраніе членовъ Общества им. Мих. Качковского въ Турцѣ, рѣчи, совѣщанія и пр., произвели на селянина Якова Гейгеля, обрученного Нѣмца, такое впечатлѣнїе, что онъ расплакался, признался до грѣха, что, взявши 10 зр., голосовалъ на Замойского, прирекъ поправу, сказалъ, что изъ 10-и гульденовъ осталось ему еще 5, жертвовалъ тѣ 5 зр. на убогую учащуюся молодежь русскую въ Турцѣ, просилъ со слезами, чтобы его центр. выдѣлъ въ члены Общ. им. М. К. принялъ и чтобы ему на будущность не вѣмнѣлъ никто сей поступокъ при выборахъ во грѣхъ. Г-нъ Яковъ Гейгель (Heigel) есть начальникомъ громады въ Волосянцѣ.

— **Ч. Максимъ Олѣйникъ,** господарь изъ Нѣжборка нового, гусятинского повѣта, жертвовалъ на русскую бурею въ Тернополѣ 15 зр., которые дали ему Поляки въ день выборовъ посла въ державную думу 18 (30) іюня тек. года въ Гусятинѣ за то, чтобы голосовалъ на п. Эразма Волянского. Честный сей и храбрый борець и подражанія достойный русскій патриотъ далъ однако голосъ своей на О. Богоноса изъ Хоросткова, гроши же жертвовалъ сейчасъ при выборахъ для убогихъ русскихъ учениковъ русской бурсы въ Тернополѣ. Честь да будетъ г. Максиму Олѣйнику и всемъ выборцамъ гусятинского повѣта, доказавшимъ, что на святой русской землѣ живутъ еще мужи крѣпкого духа и умѣютъ бодро защищать свои права, ссорясь всякой подлости.

— На Общество „Школьная Помощь“ уплатили дальше П. Т. гг.: Вл. г. совѣтникъ Константинъ Кмицкевичъ изъ Львова 10 зр.; г. К. Лукаковский, учитель гимназ. изъ Львова, 1 зр.; г. К. Лециньскій изъ Волосткова 50 кр.; г-жа Іоанна Дзеровичъ изъ Топорова 50 кр.; о. К. Дзеровичъ изъ Топорова 50 кр.; г. Захарій Подляшескій изъ Дрогобыча 55 кр.; г. Гамаль изъ Цыкова 50 кр.; о. П. Тарнавскій изъ Ямны Дольной 50 кр.; г. Свѣицкій изъ Убиня 50 кр.; о. В. Небыловецъ изъ Перегінска 50 кр. а. в

— „Р. Сіона“ новое число содержитъ: О раскольникахъ. Примѣчанія о соборникахъ и библиотекъ деканальныхъ. Недѣля II по Сош. св. Духа. Преображеніе Господне. Архіер. посѣщеніе деканата бродского. Выставка въ Ярославѣ. Патіотичное желаніе. Вѣсти епархіальныя. Новинки.

ЭКОНОМИЧЕСКАЯ ЧАСТЬ.

*** Торгъ скотомъ въ Вѣднн. На вѣденскій торгъ скотомъ 16 (28) іюля тек. года доставлено 3051 штукъ, — между тѣмъ 1642 изъ Галиціи, 1322 изъ Угорщины и 87 нѣмецкихъ. На среду аносовано было 873 воловъ заграничныхъ контумаційныхъ. Торгъ былъ вялый, цѣны обивжились и часть скота не продана. Платили (за 100 килограммовъ мертвой ваги): за вола изъ Галиціи 51—54.50 зр., за угорскія 52—55 зр., за нѣмецкія 54—55.50 зр., за коровы 50—52 зр., за быки 45—51 зр. а. в.

Телеграфованный вѣденскій курсъ.

отъ 31 я іюля 1879.

Досы кредитовыя	168	25	Угорскія кред.	258	50
Англо австр.	127	—	Unionsbank	88	50
Жел. дор. К. Людв.	237	70	Семиградс. ж. дор.	00	—
Жел. дор. южной	89	50	Альфельд. ж. дор.	138	—
Жел. д. Елисаветы	184	—	Черновец. ж. д.	135	50
Угорск. сѣверовост.	000	00	Vegetia-Bank	—	—
Жел. дор. Рудольфа	000	00	Угорск. Ostbahn	—	—
Общ. польск. кред. зав. для Галиціи и Буковины				92	00
Галицк. индѣвниз.	91	25	Досы изъ 1864 г.	—	15

— **Ч. Максимъ Олѣйникъ**, господарь изъ Нижборка нового, гусятинского повѣта, жертвовалъ на русскую бурею въ Тернополѣ 15 зр., которыя дали ему Поляки въ день выборовъ посла въ державную думу 18 (30) июня тек. года въ Гусятинѣ за то, чтобы голосовать на п. Эразма Волянского. Честный сей и храбрый борецъ и подражанія достойный русскій патриотъ далъ однако голосъ свой на О. Богоноса изъ Хоросткова, гроши же жертвовалъ сей-часъ при выборахъ для убогихъ русскихъ учениковъ русской буреи въ Тернополѣ. Честь да будетъ г. Максиму Олѣйнику и всѣмъ выборцамъ гусятинского повѣта, доказавшимъ, что на святой русской землѣ живутъ еще мужи крѣпкого духа и умѣютъ бодро защищать свои права, соромясь всякой подлости.

1879.
— **Русскій театръ**. Изъ Стрыя доносятъ намъ, что позавчера представило драматическое Общество г-жи Теофилы Романовичъ трагедію Шиллера „Интрига и любовь“, нынѣ представитъ комедію „Свадьба Кречинского“, а завтра будетъ послѣднее представле-ніе и даны будутъ комедія „Пѣсонька дяди“ и „Подгоряне“. Комедія „Свадьба Кречинского“ представится сегодня на нашей сценѣ первый разъ. Послѣ выби-рается нашъ театръ, якъ низше извѣщаемъ, въ Сокаль, гдѣ долженъ бы найти самый лучший пріютъ. — Изъ Тернополя извѣщаютъ, что драматическое Общество г-на Бачинского даетъ представленія въ томъ же го-родѣ съ добрымъ успѣхомъ и гостей почти всегда бываетъ на представленіяхъ много, такъ якъ теперь есть тамъ же великая ярмарка.

Телеграфованный вѣденскій курсъ.

отъ 31 п. іюля 1879.

Лосы кредитовыи	168	25	Угорскіи кред.	258	50
Англо австр.	127	—	Unionbank	88	50
Жел. дор. К. Людв.	237	70	Семиградс. ж. дор.	00	—
Жел. дор. южной	89	50	Альфельд. ж. дор.	138	—
Жел. д. Елисаветы	184	—	Черновец. ж. д.	135	50
Угорск. сѣверовост.	000	00	Vereins-Bank	—	—
Жел. дор. Рудольфа	000	00	Угорск. Ostbahn	—	—
Общ. рольн. кред. зав. для Галиціи и Буковины				92	00
Галице. индѣмниз.	91	25	Лосы изъ 1864 г.	—	15
Кошицко-одерберг.	—	—	Оборотный банкъ	000	00
Лосы турецкіи	20	50	Акц. Baubank	—	—
Ж. д. державная	—	—	Bankverein	124	75
Вѣденск. Bauverein	—	—	Нур. Rentenbank	—	—
Кредитныи акціи	270	—	Лосы изъ 1860	00	—
Рубель бумажный	1	21	Наполеондоръ	9	22
Вѣденск. Трамвай	—	—	Расположеніе :	сильное.	

Курсъ львовскій

отъ 1 л. августа 1879.

I. Акціи за штуку.

Акціи жел. дороги Кар. Людвика	237	—	239	25
Львовско-Чарн	134	50	137	—

Nixborg - norry - Nixbork - Nyxbork - wieś i
 gm. - par. Husiatyn - par. i paraf. Tarc. Ko-
 pceyńce u 1 mil - paraf. gk. w wiejow. Bytka.
 między miastkami - (metr).

Pruteren' gminy:

S. Trójcy c. k. paraf. Prut.

Wież rybn. paraf. g. (41 XII 27 ml)

Ławka Ławnygo śladu "

Wieś ta wraz z Myrskiem przeszła w r. 1717 do

Herz. Janu Baworsko-Saskiego.

Nixborg nowy - wieś i gmina - p. Zakładowy - 106

Gminy. północnie: Wąskowice - zachód: Wąskowice, Kopy.
wschód: Nixborg stary.

11. Za Bakaichow - orne pola
Grobelski - pola orne
12. Zadne Gony - pola orne - tużna młota w ościsłach
1. Grabarka - pola orne
Grabarka - potok
Poptawy - pola orne
Mogitki - "
2. Worema drew. na Grabarce -
Lany - pola orne
Lany s -
Lany in Dworem - orne pola -
4. Za Dehina - orne - pola
5. Bakaicha - las -
6. Werba - potok
Pruski - pola orne
Wysoka Góra - pola orne
Dwór drew. x ogrodem piętunym nad Stawem
Staw
Wosiciot murów
7. Poptawy orlactetne - pola orne
9. Pod Bakaichow - pola orne
Lasy orlacteckie - las - (2 chasy)
10. Pereliski - pola orne
Worema drew. -

109

Nixborg - Nixbork - Njörbork stary - wies
i goss. - par. Husiatyn - par. i paraf. Tai: Kope.
rynie - ~~par~~ ^{0 1 1/4 mil} - paraf. ghet. Nixborg nowy. -

Przestrzeń gminy:

Cerkwi niema

Parku prosięka Larena -

Sucha Dolina - Taki.

Grzebnichow gnoj laweta Smoty. (41 XX 27 ul).

Jan: 20th Februar 861.

№ 40.
1713.

40 f 0^o N bei mir Hendrich

Invoice 105

Nieborg Stary -- p. Anusiatyn. p. ~~Gradow~~ ¹¹⁰

Granicz: południe: Wasilkowce - Grabowka - wschód: Sa-
 moluskowce - Liskowce - zachód: Nowy Nieborg
 piTnoc. Myrkowce --

1. Za Wsiaz - pola orne -
 Rokielna " " 2
 Pererina " " 2.
2. Brykula - pola orne
3. Za Gumnem - pola orne -
 Tajna - potok
 Nad Hrynkowcami - pola orne
 Młyn kam o 3 kam nad młynówką -
 Pod wysoką górą - pola orne - (2 chaty)
 Rakaicha - potok
4. Hrynkowce młyn kam (3 kam) przy 3 domy -
 Bryskie - pola orne - (41 XX 27)
5. Gliniska - potok
 Hat - pola orne
 Bendera - "
 Popтары - "
6. Wielki Las - las - (2 chaty)
7. Pod Wielkim Lasem - pola orne
8. Stan ~~gradowy~~ ^{wielki} (bez many) na gr. Myrkowce)
 Kapuscianny } przyś. (41 XX 27 n 6)
 Kapuscińce }

112
Ochaweryk. Awies' i gm. par. Husiatyn -
portu om parafie Tac: i' gk. Husiatyn o 1/4 milu

Prudnen' gromy:

1. Popstawy - wpa.

Skawki - "

Lebniatki - tuki

2. Kadelicetka - las.

Podhorze - wietka.

Ma ellygitskuch - wpa.

Gtembotta - polota

Na gtembotta dolina - wpa

4. Nierniutki - wpa. - i folw. mms. ze flawtkiem

Ma przednij' drodze - wpa.

5. Gwia Deremionowicza -

Dwor' mms.

Pluhta - flannuht.

S. Praxedy cerkiew daw. filial.

Oryszkowce - Kopyczyńce stare Ławiej - Wielkie
 Oryszkowce - wieś i gm. pow. Husiatyn; pow. i pow.
 Vai. Kopyczyńce o 1/2 mil. - junc. gk. locu. - (metr).
 Przedzeń gminy:

2. Thowalawka - wps. - las.
 Kąt - wps.
 Jagunianki - " "
 Chorne Łozy - las. - tani
3. Kowicki - las
4. Stuga dolina - wps. - las.
 Serecki las - las.
7. Na Orzechach - wps. / Orzech? /
 Pod Wilechannym - wps
5. Kobyty - wps.
 Dyzki - " "
 Medwedka - las.
 Szrody - wps
 Oryszka - polok
6. N. J. Maryi - cerk. dr. paraf. Piłkowsky m. B.
8. Cegielnia
 Pasieka - junc. (3 ch)
9. Dwór nur. z p. wgt.
 Wila - wps.
10. Doliszni kony - wps.
11. Neglarki - wps.

Peremiton Przemiton - wieś i gm. - pow.
 Husiatyn - pow. i gm. Tarc. Churoftkoss o $\frac{3}{4}$ mil
 pow. M. w omiejcu - (m. k.) Peremyton.

Prutaren' gminy:

3. In Karnici - w p.
 Tarnawka - "
 Zady - "
1. W Sianowiciach - "
 Za stawem - taha
 Puola - w p.
 In Ogrodami - w p.
 Cerkiew m. - pow. S. Michala -
 Tajna - potok
 Za folwarkiem - w p.
 Dwie drzew.
 Soroka - w p.

118

~~Podstawa~~ Podstawa. Podstawa - wieś i gm. par.
Husiatyn - par. i Horodnica - par. Vas. Lierkonce
o 1 mil - par. gk. w osiedlu.

Przebieg gminy:

2. Pawłowice - wieś.
Horodnica - wieś
1. od Soroki i Dulibowice - wieś.
7. Dzięgiarka - par. - las
Wawrycha - wieś - "
3. Na folwarku - wieś
Podstawa - "
Czerwona - wieś
5. Dwór - wieś, czyli par.
Włosty - wieś
Podstawa - wieś
Lycza Hora - par.
Siednia Grabina - las
6. Pruski - par.
Pruski - las.
Pawłowice - par. 3ch.
Dzięgiarka - las.
Wawrycha - wieś
Włosty - "
Sarninowice - wieś
Czerwona - "
S. Janna Nowodzień - wieś os. paraf.

M:

110 ✓

Probuina Korra - Miätho : goss. puv. Auoin.
tyn - pouta : paraf. gk. a miejucu - paraf. Tai. Labin.
ce o 1/4 mile.

1. *Stator* hant - osp
2. *Dellogity* - "
In flavum - "
3. *In quinnem* - osp.
Probuina - flav
5. *Grobelki* - osp.
Jarud Suddki - osp.
Lurki - osp
6. *Landroystirka* - osp.
M. P. ellmyi - certis do. paraf. *Oorys zercos* P.M.
7. *Dvor* - unu. 2 ogn.
Ma jarustach - osp
8. *Probuino* - A
10. *Dzhina* - las.
Probuina *stara oris* i prys.
Naredzenn P. Marji cert. fili. dnos. a *Probuine* *stary*.

M.

Nro. 1104. Vom **Dominium Jasienica** Sanoker Kreises werden nachstehende abwesende Militärpflichtige aufgefördert, bei sonstiger Behandlung als Rekrutirungsgesüchtlinge binnen 6 Wochen in ihre Heimath zurückzukehren und sich über ihr bisheriges Ausbleiben hieramts standhaft zu äußern, als:

Aus der **Gemeinde Jasienica**: HNro. 60 Andreas Brzuszek — HNro. 162 Thomas Gierlach — HNro. 67 Blazej Krzysik — HNro. 124 Anton Kwasny — HNro. 267 Franz Tomon.

Gemeinde Orzechowka: HNro. 15 Stanislaus Kolodziejczyk — HNro. 111 Franz Myrta — HNro. 102 Paul Wojnar — HNro. 15 Kazimir Cwynar — HNro. 74 Andreas Gierlach.

Gemeinde Wola Jasienicka: HNro. 17 Johann Gierlach.

Gemeinde Wola Orzechowska: HNro. 34 Anton Szuba — HNro. 54 Jan Smialowski.

Gemeinde Jablonica: HNro. 130 Kotla Joseph.

Gemeinde Malinowka: HNro. 127 Wojciech Cwynar — HNro. 50 Franz Kapis — HNro. 78 Jan Kielar — HNro. 5 Joseph Reichel — HNro. 119 Vincenz Reichel — HNro. 101 Johann Szymański — HNro. 95 Johann Ratz.

Dominium Jasienica, am 28ten Juli 1854.

Nro. 22246. Vom k. k. Lemberger Landrechte wird dem, dem Lehem und Wohnorte nach unbekanntem Hrn. Anton Bielski mittelst gegenwärtigen Edikts bekannt gemacht, es haben wider denselben und andere die Hrn. Peter, Martin und Anton Zawadzki wegen Löschung der Summe von 26094 fl. pol. 20 Gr. aus dem Pfandenstande der Güter Probyzno, Hrynkowa und Zalesie und deren Auscheidung aus dem Kaufschillinge eines fünften Theiles desselben unterm 7. Juli 1854 Z. 22246 eine Klage angebracht und um richterliche Hilfe gebeten, worüber die Tagsatzung auf den 31ten Oktober 1854 um 10 Uhr Vormittags zur mündlichen Verhandlung festgesetzt wurde.

Da der Aufenthaltsort des belangten Hrn. Anton Bielski unbekannt ist, so hat das k. k. Landrecht zu seiner Vertretung und auf seine Gefahr und Kosten den hiesigen Landes- und Gerichts-Advokaten Hrn. Dr. Tustanowski mit Substituierung des Hrn. Landes- und Gerichts-Advokaten Dr. Baczyński als Kurator bestellt, mit welchem die angebrachte Rechtsache nach der für Galizien vorgeschriebenen Gerichtsordnung verhandelt werden wird.

Durch dieses Edikt wird demnach der Belangte erinnert, zu rechter Zeit entweder selbst zu erscheinen, oder die erforderlichen Rechtsbehelfe dem bestellten Vertreter mitzutheilen, oder auch einen andern Sachwalter zu wählen und diesem Gerichte anzuzeigen, überhaupt die zur Verttheidigung dienlichen vorschriftsmäßigen Rechtsmittel zu ergreifen, indem er sich die aus deren Verabsäumung entstehenden Folgen selbst beizumessen haben wird.

Aus dem Rathe des k. k. Landrechtes.

Lemberg, am 10. Juli 1854.

(2161)

K o n k u r s

(3)

Nr. 32953. Im Bereiche der k. k. galizischen Finanz-Landes-Direktion sind Adjut:n jährlicher 300 fl. in größerer Anzahl an Konzept-Praktikanten zu verleihen.

Bewerber haben ihre gehörig belegten Gesuche unter Nachweisung der mit gutem Erfolge bestandenen Prüfungen aus den juridisch-politischen Lehrfächern oder der abgelegten Staatsprüfungen, der bisherigen tadellosen Dienstleistung, des sittlichen Wohlverhaltens, der Kenntniß der Landes- oder einer andern slavischen Sprache, und unter der Angabe, ob und in welchem Grade sie mit Beamten der galizischen Finanz-Landes-Direktion und der ihr unterstehenden Behörden und Aemtern verwandt oder verschwägert sind, im vorgeschriebenen Dienstwege bis Ende September 1854 bei der k. k. Finanz-Landes-Direktion in Lemberg einzubringen.

Lemberg, den 22. Juli 1854.

(2178)

Vizitations = Ankündigung.

(3)

Nro. 12288. Von Seite der Rzeszower k. k. Kreisbehörde wird hiemit bekannt gemacht, daß zur Hintangabe der Konservationsherstellung im hierortigen k. k. Strassenbaubezirk für das Jahr 1854 eine Vizitation am 8ten August 1854, und falls diese ungünstig ausfallen sollte, eine 2te am 10ten August 1854, und endlich eine 3te Vizitation am 11ten August 1854 in der Kreisbehörde-Kanzlei um 9 Uhr Vormittags abgehalten werden wird.

Das Praelium lisci beträgt 2867 fl. 2 kr. und das Badium 287 fl. 6 M.

Von der k. k. Kreisbehörde.

Rzeszow, am 22. Juli 1854.

(2164)

Ediktal = Vorladung.

(3)

Nro. 54. Vom Dominium Derewlany Zloczower Kreises wird der unbefugt abwesende militärpflichtige Mekieta Basel vom Nro. 76 aufgefordert, binnen sechs Wochen in seine Heimat zurückzukehren und die unbefugte Abwesenheit zu rechtfertigen, als sonst derselbe nach Verlauf obiger Frist für einen Rekrutirungssüchtling erklärt werden wird.

Vom Dominium Derewlany, am 22. Juli 1854.

(2194)

Kundmachung.

(1)

Nro. 11934. Von Seite der Tarnower k. k. Kreisbehörde wird hiemit bekannt gemacht, daß zur Sicherstellung der Kostgebung für 5 Vorsteher und etwa 60 Alumnen im Tarnower bischöflichen Seminarium auf die Zeit vom 1. Oktober 1854 bis letzten September 1855, ferner zur Sicherstellung der Erfordernisse an Tuch, Leinwand, minderen Bekleidungsstücken, Schneiderarbeit, Wäschereinigung, Nähterarbeit und an Beleuchtungsstoffen eine Vizitation am 7. August 1854 in der Kanzlei der k. k. Kreisbehörde in Tarnow um 9 Uhr abgehalten werden wird.

Die weiteren Vizitations-Bedingnisse werden am gedachten Tage bekannt gegeben werden.

Tarnow, am 20. Juli 1854.

редъ состоится уже завтра, въ разлушной саду, въ 10 часовъ передъ полуднемъ. Вступъ для публики свободный. Желательнымъ есть присутствіе принципаловъ, тѣмъ больше, что заразомъ выставлены будутъ труды сей школы.

✓ — **Въ Пробожиѣ**, гусятинского староства, ударилъ 9 (21) іюня громъ въ воловию посесора, въ которой было 75 штукъ выпашенныхъ воловъ, определенныхъ къ вывозу въ Вѣденъ. Воловня, вола и коровы пали жертвою огня. Шкода выносить до 10.000 гульденовъ.

1879.
— **Изъ Мостиска** извѣщаютъ: Страшный случай приключился въ Мостискахъ по поводу небрежного обращенія съ оружіемъ. Стражникъ финансовый М. въ шинку вдовы Гаусмановой подалъ 6-рурный револьверъ находящемуся тамъ же войсковому коновалу съ просьбою, чтобы изслѣдиль, есть ли то оружіе повреждено, ибо валокъ не хочетъ обертатись. Коновальцъ узнавши, что револьверъ не есть набить, началъ крутить, но нечаянно палецъ выстрѣлъ и куля трафила въ шею 15-лѣтнюю дочь Гаусмановой, приличную и хорошую дѣвочку!... Кулю до сихъ поръ не возможно выдобыти, мимо того, что призывали лѣкарей изъ Львова, а лѣкари не надѣются удержати несчастное дѣвча при жизни...

— **Изъ Белза** пишутъ, что тамъ же состоялось 9 (21) іюня торжественное освященіе школьной хорутви, купленной изъ добровольныхъ жертвъ, собранныхъ тамошнимъ учителемъ г-номъ Салекевичемъ. Прежде повели дѣтей въ костель, послѣ же въ церковь, въ которой сердечно промовилъ къ школьной молодежи белзскій приходникъ о. Плято Паслав-

Обдныхъ учащихя русскіихъ дѣтей

Музыка 80 го полка отограетъ новѣйшія творы, а хоръ отспѣваетъ нѣсколько народныхъ пѣней.

Вступъ, не ставляя границъ благодѣтельной помощи, **20 кр.** отъ особы, а за фамилійныя билеты на 4 особы **60 кр. а. в.**

Для дѣтей вступъ свободный.

Начало о 4-мъ часѣ съ полудня.

Комитетъ.

ЭКОНОМИЧЕСКАЯ ЧАСТЬ.

+++ Цѣны хлѣба и другихъ продуктовъ во Львовѣ

Пшеницы	(100 килограмовъ)	7.50— 8.80
жита	" "	4.50— 5.25
ячменю	" "	4.25— 5.75
овса	" "	4.50— 5.20
гречки	" "	0.00— 0.00
кукурузы	" "	4.30— 4.75
проса	" "	0.00— 0.00
гороху	" "	4.50— 7.00
фасоди	" "	8.00— 9.00
сочевицы	" "	0.00— 0.00
бобу	" "	0.00— 0.00
выки	" "	3.75— 4.50
конюшины	" "	30.00— 33.00
тимотки	" "	00.00— 00.00
анижу русс.	" "	00.00— 00.00
" плоского	" "	35.00 40.00

Вѣдомость

свѣжій, или уже находились въ употребленіи?

Н. Соловьевъ. Не замѣтилъ.

Министръ юстиціи. Вы разсматривали ихъ?

Н. Соловьевъ. Да, разсматривалъ; но была ли свѣжая печать или нѣтъ — не помню.

Министръ юстиціи. Братъ не говорилъ вамъ, какимъ образомъ онъ получаетъ эти изданія?

Н. Соловьевъ. Нѣтъ, не говорилъ, и я его не спрашивалъ.

Министръ юстиціи. Онъ вамъ не говорилъ, получаетъ ли онъ ихъ прямо изъ типографіи или черезъ другихъ лицъ?

Н. Соловьевъ. Нѣтъ, не говорилъ.

Министръ юстиціи. Не говорилъ ли онъ вамъ, что существуетъ подписка на эту газету, что собираются деньги на ея изданіе?

Н. Соловьевъ. Это было разъ. Я спросилъ; есть ли подписка. Онъ сказалъ, что чрезъ него нельзя подписаться, потому что онъ скоро увѣзжаетъ.


Министръ юстиціи. Этотъ револьверъ вы видѣли у брата?

Н. Соловьевъ. Да, видѣлъ; сначала у него былъ другой револьверъ, помельше. Этотъ же револьверъ я увидѣлъ у него въ первый разъ въ субботу на вербной недѣлѣ. Братъ сказалъ мнѣ, что этотъ револьверъ сильнѣе бытъ; онъ объяснялъ приобрѣтеніе его тѣмъ, что увѣзжаетъ, что онъ нуженъ на дорогу.

Министръ юстиціи. Онъ вамъ сказалъ

добить, 1) П. Вильямовъ изъ Гомельскаго; 2) П. Соловьевъ изъ Березинцы; дальше: 4) В. Сельскій изъ Брусова; 5) Ф. Миговичъ изъ Надѣтичъ; 6) І. Бирчакъ изъ Любинецъ. — Новопоставленные пресвитеры именованы: Ю. Зельскій частнымъ сотрудникомъ въ Глинянахъ; Ф. Петровскій сотрудникомъ въ Тейсаровѣ; С. Гапфъ частнымъ сотрудникомъ въ Заулиццахъ; І. Вѣличковскій сотрудникомъ въ Ганусовцахъ. — Соизволеніе подвергнуты конкурсовому иенути получили дальше со: Ю. Проскурницкій, В. Мартинковъ, В. Давидякъ, С. Устѣиновичъ, І. Черепашинскій, М. Боднаръ, Г. Ступницкій, Н. Сѣчинскій, М. Руденскій, А. Лонкевичъ, М. Хоминскій, В. Рожеевскій, П. Ступницкій, І. Лозинскій, К. Соловскій, М. Виницкій, М. Кобылинскій, Л. Войтовичъ, М. Мариновичъ и П. Войтовичъ. — О. Ст. Коблянскій, сотрудникъ духовный въ Станиславовѣ, именованъ еще и катихитомъ при выдѣловыхъ и народныхъ школахъ тамъ же. — О. Іосифъ Кернякевичъ, деканъ и парохъ въ Черневѣ, получилъ отъ выс. правительства личный додатокъ на три лѣта, по 100 зр. въ годъ. — О. І. Шнытко введенъ яко завѣдатель въ Илемѣ.

— **Въ навечеріе выборовъ.** При давнѣйшихъ выборахъ въ сеймъ львовскій и державную думу бывало часто такое, что наши выборы, селяне и мѣщане, пріѣхавши въ мѣсто къ выборамъ, расходились по мѣстѣ и здѣсь попадались въ руки безсовѣстныхъ, злобныхъ агитаторовъ чужихъ, которые ихъ туманили, въ шяпки и кнайпы затягали, у нихъ голоса куповали, ихъ запивали, карты легитимациѣны отъ нихъ вышакровывали и т. п. Упоминаемъ нашихъ борцовъ, чтобы они, пріѣхавши въ мѣсто выборовъ,



Przebieg gminy:

- 8. Średnia Grabina - las (41 XXI 26 nb) (Map. Kad. Str.).
- Sokolicka - las (część średniej Grabiny) " (41 XXI 26. nb)
- Podhorcie - mekko. (Hłucz) " "
- Wysmalona - łąka nad Podhorciami mekko " "
- 1. Łady - or. j. (41 XIX 26) nb. (Mapy Kad. Str.)
- 2. Łady nad Rudką - or. j. " "
- 3. Od Wojewodynieckiej granicy - or. j. (41 XX 26) (Map. Kad. Str.)
- 4. Za Młynkiem - or. j. " "
- 5. Młyna - potok. " "
- Dobrowickat flar. wielki. " "
- Młyn o 3. R. nad stawem - " "
- Karczma nowa. " "
- Kociot. nowa. - ?? " "
- Czerwiec - potok " "
- Łyso Góra - or. j. - pastw " "
- 6. Pustki - pastw. " "
- Kuchla - część lasu Średnia Grabina - " "
- Dąbrówi Porub - las. " "
- Stare tręby - las. " "

M: 41 XIX XX XXI 26.

S

C. Cichany - polana w lesie. - (41 XXI 26) nb.

Moguta na granicy Chłopotki. (41 XIX 26) nb.

Tędry miadobory - pamięci (41 XXI 24-26) nb.

Zbiegła strumyk wyprzedzający z gór w lesie Sokołucha (41 XXI 26) nb.

Zbiegła chata - Murawy Jasion. Starostka w Dobrocin. "

Stare Szwary Dnie woszczony - w Tyńcu w lesie.

A. 8005

Das feine Linienpapier ist sehr schön
Papier hat auch ein hübsches
S. L. Feine Linien. Die schönste
Kalligraphie ist die schönste

F. L.

125

Samołuszkowce ^{czyli:} Samulaskowce -
Samuliński - Samutyski - miś i gm. - pow. Husiatyn -
pow. Husiatyn, pow. Tar. Lierkowiec o 1/4 m. -
pow. gk. Lora - - Samotwórzkowice (miedzi).

Przebiegi gminy:


4. Palac unio. z hps. agr.
Tajna - potok
Zagumanka - orp.
Od lasu Horodnickiego - orp.
1. In elbyskim - orp.
Tajny - taki
4. In figura - orp.
2. Tady - orp.
Piszecka Góra - orp.
Staga i Kira.
3. In Dymite - cerk. D.
In Wsica - orp.
6. Gemboka dolina - orp.
Lycia Góra - "
Pudka - "
Lany - "
Srednie Gony - "
S. Dymitra. cerk. paraf.
Nr. 1801. była In miś Samotuszkowce zwaną w przeszłości Ks.
mierzalnym do kurt orleżen - wydzieloniam 3744 dni usz.
tych i 2652. dni pierwszych prziozeryzoy. -

M:

Sidorow - Sidorowka (miej.) Pawniej osimku. Dis
xix i'gor - por. Husiatyn - wata Husiatyn - paraf.
Vat. i'gh. w osimku - (miej.) Sidorow -

Przedzeń gminy:

1. Stohudki - wps.
Stohudka - wps.
2. Kadłubek - wps.
Suchadół - wps.
6. W Suchadole - wps.
Zakacina - las.
" - wps.
- Krzywiec - wps.
Pod Krzywcem - wps.
9. Dwór umr. z hp. ogrodem.
Jaw dworski.
Str. i'ndziej - kosc. umr.
11. M. P. Maryi Narodzenie cerk. umr. paraf.
Podhorcie - meka. -



Budynek umr. and
zobalicia Krzywica i'ndziej

Zwinstorowia P. Maryi - kosc. paraf. umr. - przedtem Klastor
ny Dominikanow - zbudowany i' powiezony 1741. -

Dominikanow Klastor fundow 1726 Marcin Kabinowski. Die.
Die Sidorowa - zamieszony w 1784.

Pamfil, Tai. przedtem u Dominikanow - pierwszy wiciele, zaprowadzo
ny w 1784. -

Berodnia - pragn. (41 XXI 28 nb)

M.

129 ✓
Siekierzyńce. Sokieryńce - wieś i gm. pow.
Husiątyn - powiat, pow. Tac. Skuta o $\frac{1}{4}$ mil. - paraf.
gk. Bósyry.

Przedwinięty:

3. In Bosyrani - wps.
- In folnym Magarynem - wps
1. Tschwiec - wps.
2. Ksciut dr.
- Kawalin - wps.
- Florodyska - "
- Bosycka - wps.
4. Dzwir mur. 2 wps.
8. Chyrycha - wps

M:

131 ✓

Suchodół, wieś i gm. - pow. Husiatyn - powiat
 Husiatyn - paraf. Tri. Siołowa o 1/4 mil. - paraf. g. k. b.
 w mieście -

Prestżeń gm. i g.:

6. od m. p. k. Barodni - w p. Suchodół - potok
1. od Myśkij grobli - w p. Między Jamami -
8. od Scianki - las. Bednarówka - w p. Padhorze - rzeka.
3. Grobli - w p.
4. Suchodół - dwór mm. w p. " plan dworski. " Cerkiew Pa.
- Gnita Działka - potok
5. Trojanówka - w p. - przys. osada przy ^{przebiegu} ~~kanalu~~ z czer. jez. m. k. w. zaborow. (41 XXI 28).
8. Bednarówka - przys. (41 XXI 28).

V. Dyrwitca cerk. paraf. d. w.

Wioska Trojanówka w powiatu Sarniej do klasztoru Dominikanów w Siwosowie - pisane w r. 1841. była w zarządzie Kameralnym z Kant. opadła na powiat na licytacyi. dotychczas w ręku był d. i. m. w. p. panowujący w r. 1841. -

all:

133 ✓

Suchostaw - Suchystraw - maŃtho i gora
pww. Husiatyn - pouta i pww. Tai: Kopyryńce o 1/2 m.
pww. ghat. w omiejscu. (mistr).

Poutreci gminy:

1. Lianowiccia - tani
Za wetyka Rudka - osp
2. Smyriniec - osp.
Do poptawny - osp.
Za Hrobelka - Hrobelka
3. Mate poptawny - osp.
Kroćkie Gony - "
Dolny - " - "
4. Wylie - osp.
Berestki - Berestki (41 XVIII 26. 26)
6. Za Mytkow - osp. Za mielhom - switkiem
8. Wrocidow - pouta.
4. 5. 8. Smyriniec - A
Cerkiew - do. Puzdrona Chyestowa. - pww.
Dworck - "
Poutka wietka pouta.
Poutka " sira -
Stony Stone Polkie - sira (41 XVIII 26. 26)
" " Krotkie "
Wylina pouta.
" sira -
Pod Wylie - sira
Mogilki ponowione pouta. (41 XVIII 26. 26)

M!

Kydlowce His' gmn. pow. Husiatyn - powata
Husiatyn - paraf. Par. Siworem o 1/4 mil. - paraf. gln.
w mijsciu -

Prutocni gminy.

2. Dzhina - las.

Bohoroc - rzeka.

Tramniculsi - osp.

^{Centria}
Kosciol mur. paraf. J. Mikolajci -

Dwoi Dr. -

M:

132

Stusienkic' wis i gm. - pow. Husiatyn - pouta
Husiatyn - pow. Tac Siworew u miły - pow. zlat.
u mijsiu. - Towstienkic -

Pretrien' gminy:

2. Magrycha - osp
1. Galanowa - "
3. Rudka - "
Stusienkic - s
" Hosciot mur.
Zolobek - polow
6. Pomiarthi - osp.
Dwor' mur. z kp. agr.
Ylaw D. imaruy za dworem.
9. Stawy pomnijsie 2. za wsiu
S. Trojicy - cerk. drew. pow.

139 ✓

Trybunowice - wieś i gm. - pow. Andriaszyn-
powta Horodnica - pow. Taw. Lirkowice i 1/8 gm. - pow.
szk. gmat. w miejsc. -

Pracowni gminy:

3. podhorcie - rek.

 In Murawami - las.

 Lachowa - wps

7. a Mogilski - u

 Buda - "

1. Kupano - "

2. Dębina - "

 Diorekta In.

 Cerkiew Pokrowy m. B. drew. pow. szk.

 Dzyerka - pow. szk.

 Dzierniarki - las.

5. Trybunowice - A

6. prapławy } - wps
 Ludy

M:

Tudorov - Heric' igon. - pers. Hucsatyn - pond.
Koperynice - parf. Tai. Crosskorr 0 1/2 mil. - parf.
ghet. u orijucu - (mets).

Preterre's goring:

1. Lupnocantna - las.
Ka vloryna - orp.
Krasov - polots
2. Seret - metka.
Priskis - orp
Lubi - "
3. Biata Miernica - polots
Poperevski - orp.
Dvir - dr.
Ka gumnum - orp
Morodysore - " prays:
4. Penbelicha - "
Moerary } las.
Lyn gora }
S. Mikolajja - cestk. dron. parf.

M:

143 ✓

Uwista - Urwisle - WYSTA - wieś i gm. - pow. Au-
siatyn - prawa i paraf. Tac. Chwałkowo o 1/2 mili -
paraf. gk. w wiejsku - (Metr) Uwista (1640)

Przedzeń grany:

2. Łan od granicy Chłopotowickiej - orp.
Hrabarka - orp.
4. In Michalkami - orp.
od Marunowki -
Tajna - potok
1. przy drodze do Florodnicy - orp.
Bystrie - orp.
3. Dwór dr.
Koto Debiń - orp. i Δ (mogła?)
Cerkiew dr. za wieś, Nawiżenie P.M.
5. Hrabarka - potok
Uwista - staw
6. Michalki - paraf.
~~In wieś~~ Kamienny bród - pole.
Karczma Uwislanka - opodal figur Kamienna -

4
 Wasilrowce, dawniej także Wasylow.
 ce - czyli Kobalrowce zwana wieś i gm - paraf.
 Husiatyn - paraf. paraf. Tac: Husiatyn o 1 mil - paraf
 gk. w miasteczku (mets).
 orisborg Nisborg
 nowy Stary



- 12. Pietaki - or. p.
- Sianowiec - or. p.
- Kaw. drug. 1 na Pietalbach
- Jurtlowce - or. p.
- 1. Wasylrowce - las.
- Nierlawa - or. p.
- 3. Mlogiski - or. p.
- Juzia Goros - or. p. paraf.
- Kielona Miernica - or. p.
- Gleboka Dolina - or. p.
- all:

4. Plancki - pramysl -

Dworek mmr. 2 agr. -

Foto Maduba - or. ps. / Foto Radtuba /

Do Rudki - " "

5. Rudka - potok

Na Ładaeh - or. ps.

6. Controversa do Rudki - or. ps.

8. Foto Besodny - or. ps.

9. Wailkowskoyana - or. ps.

Jurkowiec - prap. (41 XX 27) nb.

Mogilki powiurone pu potok (41 XX 27 nb)

Mogila wisloza Δ (174'5) "

Bevernica. prap. 2' "

(399)

O b w i e s z c z e n i e .

147 (1)

Nro. 36428. Ces. król. Sąd Szlachecki Lwowski spadkobierców Jana Szumlańskiego z nazwiska i pobytu niewiadomych niniejszem uwiadamia, że pani Agata Sosabowska imieniem własnem oraz opiekuneczem nieletnich Fryderyka i Ludwika Sosabowskich o zapłacenie 113 sumy 1756 złp. w stanie biernym dóbr Wasylkowiec pierwotnie na rzecz Tadeusza Dobrowskiego w ks. wfs. 1 na stronie 204 pod l. cięż. 7 zaprenotowanej z przynależnościami, usprawiedliwienie prenotacyi i zwrócenie wydatków sporu przeciw nim pod dniem 10go grudnia 1849 do l. 36428 pozew wniosła i pomocy sądowej wezwała, w skutek czego do ustnego postępowania dzień sądowy na 24go kwietnia 1850 o godzinie 10tej przed południem stanowi się.

Ponieważ miejsce pobytu zapozwanych niewiadome jest, przeto ces. król. Sąd Szlachecki postanawia na wydatki i niebezpieczeństwo obrońcą p. adwokata krajowego Weigla, zastępcą zaś jego p. adwokata krajowego Dunieckiego, z którym wytoczona sprawa według ustawy sądowej galicyjskiej przeprowadzona zostanie.

Wzywa się więc zapozwanych niniejszem obwieszczeniem, aby w należytem czasie albo sami stanęli, lub potrzebne do obrony dowody postanowionemu obrońcy udzielili, lub téż innego obrońcę sobie wybrali i Sądowi oznajmili, w ogólności zaś służących do obrony prawnych środków użyli, w przeciwnym bowiem razie wynikłe z zaniedbania skutki sami sobie przypisać będą musieli.

Z Rady c. k. Sądu Szlacheckiego.

We Lwowie dnia 23. stycznia 1850.

Wzywa się więc zapozwany niniejszém obwieszczeniem, aby w należytem czasie albo sam stanął, lub potrzebne do obrony dowody postanowionemu obrońcy udzielił, lub też innego obrońcę sobie wybrał i Sądowi oznajmił, w ogólności zaś służących do obrony prawnych środków użył, w przeciwnym bowiem razie wynikłe z zaniedbania skutki sam sobie przypisać będzie musiał.

Z Rady c. k. Sądu Szlacheckiego.

Lwów, dnia 28. grudnia 1849.

(329) E d i k t. (3)

Nro. 10370. Vom Stanislauer k. k. Landrechte wird hiemit bekannt gemacht, es sey Ignac Punicki am 23. August 1846 in Halicz mit Hinterlassung einer letztwilligen Anordnung, in welcher er seine Gattin Rosalia de Hnickie Punicka zur Universalerbinn eingesetzt hat — verstorben. Da nun der Aufenthaltsort zweier gesetzlichen Erben, als: der großjährigen Söhne des Erblassers Joseph und Johann Punicki dem Gerichte unbekannt ist, so werden dieselben hiermit erinnert, sich binnen Jahresfrist bei diesem Gerichte um so gewisser zu melden, und ihre Erbszerklärung einzureichen, als im widrigen Falle die Verlassenschaft auch ohne deren Beisein mit den sich meldenden Erben — und dem für sie gleichzeitig in der Person des Herrn Advokaten Dr. von Minasiewicz aufgestellten Kurator abgehandelt werden würde.

Diesem Herrn Kurator wird auch der Bescheid dieses k. k. Landrechts adto 6. August 1849 Zahl 4935 zugefertigt.

Nach dem Rathschlusse des k. k. Landrechts.

Stanislau am 31. Dezember 1849.

Wasył Kow - Hric' igor. - prw. Husiatyn - pouta
Husiatyn - pout. Jac. Sidorow o 1/4 mil. - pout. gub
Krywenkie. -

Prutoren' goriny:

1. Pawtowa dolina - osp.
- " " solw. dr. i 2. stawy
- Doerathowa dolina - osp
2. Datowa dolina - osp (46 XXI 29 nb)
- Krywicč - pouta
- In Indem - osp.
- In Budko - "
3. pod pientkami - osp.
5. Pientki - lno.
- In pientkami - osp.

152
Mierchowiec Wierchowci - wieś i gm. - pow.
Husiatyn. - prawa i paraf. Tai. Choroszczem o 3/4 mil.
paraf. gk. Peremittor.

4. Douhi hony - orp
- Luroka Lada - "
1. Photo Mogity - "
- Tarnawka - "
- Za Tarnawka - "
2. Tajna - potok
- Za Mykopem - orp.
- Cerkiew - dr. fili. Wandr. P. M.
- Wierchowicki stawek
- Za Lanie - orp
- Dworek dr.

154

Wola Czarnokoniczka. Czarnokonie-
cka Wola - wieś i gm. pow. Husiatyński - powiat da-
widszworski - paraf. Tu. Sidorow o m. paraf. gk. Czarnokonie-
kowie wielkie -

Przebieg gminy:

1. Endka wielka - potok
Mohitki - wsp.

Żarów (w środku wsi)
Podciot - żródło

2. popławy - wsp.

3. Dwór - wsi.

Mohita - wsp.

4. Mohita zn. Debrówka - wsp.

Meteorologische Beobachtungen in Lemberg.*Wola Czarnokoniecka* Den 28. Mai.

155

Zeit der Beobachtung	Barometer auf 0° R. red. Pariser Mass	Thermometer nach R.	Feuchtigkeit	Wind	Witterung.
7 U. M.	325 45'''	+ 5.4	92.6	N. schwach	Regen
2 U. N.	324.46	+ 6.8	93.1	N. "	"
10 U. A.	323 67	+ 7.2	94.9	N. mässig	"

Regenhöhe 8.99'''

T h e a t e r.

Heute: Deutsche Vorstellung: „Der Markt zu Ellerbrunn.“
 Lustspiel in 4 Aufzügen.

Provincialnachrichten.

Am 5. d. ^{May 858} am 3 Uhr Früh ist zu Czarnokoniecka wola (Gortkower Kreises) in der herrschaftlichen Stallung Feuer ausgebrochen, wodurch diese Stallung, 8 Pferde, 5 Follen, 22 Ochsen, 4 Wägen, 2 Schlitten und andere Effekte des Gutepächters abbrannten, deren Gesamtschaden sich auf 7000 fl. beläuft. Das Feuer scheint durch Unvorsichtigkeit beim Tabakrauchen von Seite eines der Stallknechte veranlaßt worden zu sein.

Lage, noch Willens, über diese Proklamation abzuurtheilen. Die heute angekommenen wichtigen Depeschen bestärkten ihn in dieser Ansicht. Obgleich er Lord Ganning's Politik für recht halte, werde man jetzt einsehen, daß die Motion unzweckmäßig geworden sei. Alle Welt und ganz Indien würden im Botum des Hauses eine Entscheidung für oder wider Lord Ganning's Politik sehen, was sie doch nicht wäre. Sie hätte nur die Bedeutung eines Partei-Schachzuges. (Cheers.) Er ersucht daher das Mitglied für Oxford, den Resolutions-Antrag zurückzunehmen. Öffentlich werde die Regierung nichts dagegen einwenden.

Mr. Bowyer ertheilt Herrn Cardwell ähnlichen Rath und macht bemerklich, daß Sir H. Dutram's Protest gegen die Konfiskations-Politik schwer in die Waagschale falle.

Mr. Cardwell denkt, die Debatte müsse ihren Gang gehen. (Cheers.)

Sir De Lacy Evans ist der Ansicht, daß ein Botum über Cardwell's Resolution das Land irreführen müßte (Cheers), und da der Antragsteller nicht nachgeben will, hat er eine Motion entworfen, die er nach Pfingsten einbringen will, des Inhalts — „daß die Oude-Proklamation nicht billig, politisch oder angethan ist, die Pazifizierung von Oude zu fördern und daß sie daher nicht zur Ausführung gelangen sollte.“ (Cheers.)

Mr. Drummond hat auch das Palmerston-Kabinet gegen bloße Faktionsmanöver in Schutz genommen und wird das Kabinet Derby in gleicher Weise behandeln. (Hört.) Ob es wahr sei, daß Mr. Cardwell schon vor einigen Tagen gewünscht hat, die Motion zurückziehen

unter laut
zum 28. W
Vond
„Se. k. H
Osborne n
ihn. Se. k
regierenden
ten dem Pr
sammentre

Bern
besprochene
heit gerath
tinnelle du
dessen Bee
Aufzählun
der öffent
Die Regie
sachen ber
zwar im
bietes bei
ahmte auc
wider erh

152

Zabince. Habyrice - wico i gm. - pow. Husiatyn,
płata Kopeczyńce - pow. Tai. w wojew. - pow. gk.
Kucubince, Zabinycki - Zabince (m. k.) Zaboryca
Zabince Binc -

Pracowni gminy:

1. Dedycka - orp.

Lanctugi - "

2. Ogrody - orp.

Swiat umm.

Star drowoski.

Nad stawem - orp.

3. Hosi Koryczny - orp.

Piostki - orp.

Jurkiwskie - "

Molbasa - orp.

Wit Hustyński - orp.

Nalczada Lomiej do star. Kalskiego -

Narodzenia P. Maryi Kwoi. pow. rom. 1867. i pow.

Praciznyli Kopyczny, przy niej fundat Leonard Hordycki.

Nad stawem pagoski - 2

Muzitki powiszwone pu pacykach nad stawem

Muzitki powiszwone pu polach (4) XIX 28 sli)

Bozocze Lwi gura -

159

Zielona. Helesra - wieś i gm. pow. Husia.
Syn - powiat Husiatyn - paraf. Par. Sidorow o 2 m.
paraf. gk. Szydłowice. -

Presterii gminy:

1. Podhorca - wieś.
Kozakawa feiantka - las.
Toltri - osp
2. In Potumni - osp.
Cerkiew dawn. fil. S. Janna Theol.
Dwór - "
3. W Dębniakach - osp.
Kościół - potok
W Legu - osp
Zielona - "

M:

Rolnictwo przemysli handel.

W sprawie kolei Husiatyńsko Stanisławowskiej.

Wspomniana w ostatnim numerze *Dziennika* petycja do Koła polskiego, wniesiona przez buczacką Radę państwową opiewa jak następuje:

Wysokie Koło!

Reprezentacja powiatu Buczackiego, jak niemniej mieszkańcy tegoż i sąsiednich interesowanych powiatów z najwyższym niepokojem dowiedzieli się z dzienników, iż kolej Karola-Ludwika wniosła podanie do ministerjum o pozwolenie budowy kolei wicynalnej z Tarnopola do Husiatyna, i że starania tejsze kolei mają wszelką szansę powodzenia.

Kiedy od roku przeszło w dziennikach krajowych i wiedeńskich była ciągle mowa o budowie kolei wicynalnej ze Stanisławowa do Husiatyna, a w dalszej perspektywie wykończenie linii paralelnej do linii Karola-Ludwika, łączącej Husiatyn z którymś z punktów kolei Północnej, kiedy w końcu nawet kolej Czerniowiecka przystąpiła do trasowania tej linii — to zdawało się nam niemożliwym, ażeby w obec powziętych uchwał Wysokiego Sejmu, w obec tak wyczerpujących memoriałów Wydziału krajowego, w obec jednomyślnej opinii wszystkich dzienników krajowych — można przypuszczać tę ewentualność, iż rząd wbrew Wysokiemu Sejmowi, wbrew zdaniu Wydziału krajowego — tym wszystkim czynnikom, które niezaprzeczenie są uprawnione do wydania sądu o rzeczywistych potrzebach kraju, rozstrzygnie w tej walce linii konkurencyjnych na rzecz kolei Karola-Ludwika.

Wyznać jednak musimy, iż zapomnieliśmy o niezaprzeczeniu wybitnem stanowisku tej naprawdy uprzywilejowanej kolei, która wzbogaciwszy się swoją polityką taryfową ze szkoda i ruiną kraju, stała się do tyła potęgą finansową, iż nawet ankietą krajową szczęśliwą się czuła, mogąc zawiadomić kraj cały, iż dyrektor tejsze kolei obiecał ile możności uwzględnić objawione, a zdaniem naszym uprawnione życzenia kraju.

Dziś już rzeczy dalej zaszły: kusi się o unieвозмоżliwienie stworzenia linii konkurencyjnej, o zapanowanie raz na zawsze w sferze komunikacyjnej krajowej, o zmonopolizowanie całego ruchu zbożowego, dowodem czego staranie się o linię Tarnopol-Husiatyn i Tomaszów-Jarosław. Jakikolwiek jednak mogą być jej wpływy w sferach rozstrzygających w tej sprawie, jesteśmy spokojni o to, że nie sięgną one nigdy do tego wys. Koła, w którym zasiadają mężowie wypróbowani w walce nietylko o dobro i słusne potrzeby kraju, ale i nieugięci obrońcy sprawiedliwości i uczciwości społecznej.

Z całą więc ufnością udajemy się do Was Szanowni Panowie, przekonani, że jeżeli tylko słusność jest po naszej stronie, nie możemy lepszych i wytrwalszych obrońców zyskać, jak w tem wysokiem Kole.

Przystępujemy przeto do rzeczy, przedstawiając jak najwięcej sprawę w tem przekonaniu, iż posłowie z tych stron równie dokładnie poinformowani, uzupełnią braki, gdyby jakie były, i że całe Wysokie Koło jest ze stosunkami krajowymi dobrze obeznanem. Ze względu najsamprzód na stosunki lokalne tej okolicy, pozwalamy sobie zwrócić uwagę wysokiego Koła, iż między linią kolei Karola Ludwika począwszy od Lwowa do Podwołoczysk, a linią Czerniowiecką od Stanisławowa do granicy Bukowiny, leży szmat kraju objętości około 200 mil kwadratowych, w najszerszem przecięciu 22 mil szeroki, w której to przestrzeni znowu w najgorszych stosunkach komunikacyjnych leżą powiaty: Tłumacki, Buczacki, Borszczowski i Husiatyński. Te powiaty obejmują przestrzeń 16 mil kwadratowych, 452 osad, między tym 19 miasteczek handlowych, jak Tyśmienica, Tłumacz, Niżniów, Podhajce, Wiśniowczyk, Monasterzyska, Buczacz, Jazłowiec, Potok złoty, Tłuste, Uścieczko, Ozortków, Budzanów, Kopeczynce, Husiatyn, Jagielnica, Korplówka, Jezierzany i Borszczów z ludnością 499.493 mieszkańców. Z tych powiatów tylko powiat Tłumacki jest trochę w korzystniejszych warunkach, gdyż najdalsza odległość od kolei jest 6 mil, i bardzo nieznaczna część powiatu zaleszczyckiego i borszczowskiego; reszta powiatów i znaczna część powiatu borszczowskiego i zaleszczyckiego jest tak oddalona od linii kolejowych — że najbliższa odległość jest 6, a najdalsza 12 mil; tak, że jako przeciętna przedstawia się odległość 9 milowa. Wobec takiej odległości kosztował transport zeszłego roku n. p. z Buczacza oddalonego o 9 mil od Stanisławowa, przy najdroższych produktach, jak np. przy psze-

nicy 10%, zrealizowanej wartości, a przy rzepaku 10%. Cóż mówić dopiero przy produktach tańszych? (C. d. n.)

Szlązka wystawa krajowa odbędzie się w Cieszynie w roku 1880. Komitet wystawowy składa się z panów: Eugeniusza hr. Larisch-Mönnich, jako prezydenta, dr. Sobiesława Kluckiego i bankiera Jana Rosnera jako wiceprezydentów, nareszcie likwidatora Szymańskiego i księgarza Edwarda Schrölera jako sekretarzów. Komitet wybrał podkomitety do spraw finansowych, budowniczych, leśnych, rolniczych i przemysłowych. Wystawa będzie trwać 14 dni i wkrótce rozesłane będą zaproszenia, które podpisane będą przez prezydenta wystawy i burmistrza miasta Cieszyna.

Przegląd polityczny.

Lwów 29. grudnia.

Na schyłku roku wynikła mała burza w szklance wody. Widownią jej Stambuł. Pewnemu sofie nazwiskiem Achmed Tewfikowi przyszło do głowy, biblię chrześcijańską przetłumaczyć na język turecki. Rada ulemów muzułmańskich za przewodem szejka ul Islam i pod powagą sułtana skazała tłumacza na karę śmierci. Jakkolwiek to całkiem wewnętrzna sprawa państwa ottomańskiego, jednakowoż Layard, poseł W. Brytanji, wniósł energiczny protest przeciwko wykonaniu kary i zażądał, by uwięzionego w przeciągu trzech dni wypuszczono na wolność. W przeciwnym razie zagroził wyjazdem i zerwaniem stosunków dyplomatycznych. Ultymatum to wywołało w stolicy sułtańskiej zbiegowiska. Tłumy muzułmanów zbierały się przed ambasadą angielską z groźbami. Deputacja Sofiów udała się do naczelnego szejka, aby nie dopuścił ułaskawienia przestępcy, który się targnął na podkopywanie wiary proroka. Sam sułtan zwołał radę ministrów, i nie ma jeszcze wprowadzić pewnych doniesień, co się stało, ale niezawodnie Porta pod naciskiem angielskim ustąpi. Layard żądał także wydania kilkunastu tysięcy biblij, które za ministerstwa Arifięgo odebrano pewnemu misjonarzowi angielskiemu.

Ważną wiadomość podają prywatne telegramy dzienników niemieckich z Petersburga. Oto dnia 25. bm. miał wyjść ukaz, mocą którego od dnia 1. lipca 1880 ma być w Królestwie Polskiem zaprowadzona autonomia gminna i jakaś nowa ordynacja sądowa. Dzienniki petersburskie z daty późniejszej nie jeszcze nie wiedzą o tem.

Prócz tego donoszą z Petersburga, że car radby wyjechać do Cannes, gdzie jego żona leży śmiertelnie chora na suchoty, ale się boi wybuchu rewolucji i dlatego na wypadek wyjazdu zamierza następcę tronu zamianować rejentem. Byłby to rodzaj abdykacji — której trudno się spodziewać po carze.

Na razie w składzie organów dyplomatycznych Moskwy zaszła zmiana. Zdaniem naszym bez żadnej demości. Poprzesadzano poprostu niektórych dygitarzy jakby dla zmiany powietrza.

Pojawiły się znowu wiadomości o odnowieniu przymierza trójcesarskiego, *Daily News* twierdzi, że porozumienie pomiędzy trzema cesarzami już jest przywróconem, co więcej, że są widoki usunięcia nieporozumień pomiędzy Anglią a Moskwą w Azji. Nad pierwszą sprawą miał pracować Szwałów w Varzinie, co do drugiej odwrotnie miał on od Bismarka otrzymać silne napomnienia. *Standard* ani wierzy w trójcesarskie przymierze, ani go sobie życzy. Uwagi pisma tego charakteryzują opinię, jaką się carat cieszy za granicą. „Ścisły stosunek między Niemcami a Moskwą — pisze organ terysów — przeminał, oddawszy swoje usługi. Wewnętrzne położenie Rosji nie jest po temu, ażeby w jakimkolwiek, jako tako przernym rządzie o budzić życzenie, połączenie swych losów z losami tego państwa. Przymierze rosyjskie nigdy dla Niemiec nie było chlubnem, chociaż okoliczności je tłumaczyły, a skutek usprawiedliwiał. Ale odtąd stała się Rosja sprzymierzeńcem mniej niż kiedykolwiek pożądanym, albo takim któryby mógł podnieść znaczenie cywilizowanego narodu. Niemcy nie potrzebują już pomocy Rosji — i jeżeli liby carat jutro został wykreślony z karty europejskiej, strata dla Niemiec byłaby bardzo mała; dla Austrii byłoby to niewypowiedzianą korzyścią, bo uwolniłoby monarchię od niespokojnego, zaborczego i niesumiennego sąsiada. Gdyby Rosja jeszcze kiedy miała być jawnie dopuszczoną do austro-niemieckiego przymierza, stałoby się to tylko w tym celu, aby ją ubezładnić i uzyskać gwarancje dobrego jej po-

Z Ameryki. W Nowym Yorku, jak donoszą dzienniki miejscowe, odbył się niedawno okazały pogrzeb... psa z gatunku terre-neuvów, który niegdyś uratował życie małżonce swego właściciela. Tylko ekscentryczność Yankesów może się zdobyć na podobne demonstracyjne objawy wdzięczności dla czworonogiego wybawiciela. Przez 23 lata był on przedmiotem najczulszej, prawie rodzicielskiej opieki ze strony swoich państwa, bogatych i bezdzietnych małżonków Wilmarth. Nareszcie „zakończył” — jak ogłosiły karty pogrzebowe — „pełne zasług życie.” Pse zwłoki umieszczono w kosztownej trumnie czarnej metalowej, ozdobionej srebrnym napisem i odprowadzono uroczysto do... któżby w Europie na podobny wpadł pomysł? — do rodzinnych grobów pp. Wilmarth. Za trumną szły dwa żałobne wozy i tłumy publiczności. P. Wilmarth miał nad grobem psa bardzo rozczulającą przemowę. Nareszcie kosztowny pomnik marmurowy ma uwiecznić zasługi przeciwnego kudłacza. Czyż nie stanowi to wszystko bardzo charakterystycznego przyczynku do historii obyczajów społeczeństwa amerykańskiego?

Rolnictwo przemysłu i handel.

W sprawie kolei Husiatyńsko-Stanisławowskiej.

Dziennik (Dokończenie.) *Polka*

W obecnej właśnie chwili kosztuje dostawa 100 klg. do Stanisławowa drożej, jak dostawa tej samej wagi ze Stanisławowa do Krakowa. Wobec takich danych, dodawszy — że Podole niezbędnie potrzebuje sprowadzać wapno, węgiel, materiał budulcowy i opałowy tą samą drogą ze Stanisławowa, opłatając znów wygórowane ceny transportu, óż dziwnego, że zbliżamy się szybkim krokiem

299 / 875

Kraków 27. grudnia

Rok temu, p. Adam Staszczuk, czeładnik sarski, napisał dramat ludowy, *Noc Święto* która na scenie krakowskiej wielkiem — sznie — cieszyła się powodzeniem. Nie szuka w tym dramacie biegłości dramaturga i pisarskiej. Znaleźliśmy w nim rzecz stokrniejszą, niezaprzeczalny talent w chwytawych typów, przenoszeniu ich na scenę realistyczną prawdą, bez rażenia jednak cznego smaku. Miasto szablonowych postaci wieśniaków, kopiowanych żywcem z *wiaków i Górali* i z *Chłopów Arystokratów* tkaliśmy się po raz pierwszy może z głębiętemi charakterami siermiężnego ludu, a całej nieudolności w psychologicznym tychaków rozwoju, znaleźliśmy w tej sztuce den rys, dobrze pozwalający tuszyć o przyautora. Jeśli na innych scenach sztuka miała takiego powodzenia jak na krakowskiej, jednak ci nawet recenzenci, którym najmniej padła do smaku, przyznać jej musieli trzy zalety. Obok fotograficznej prawdy ludowystacji i ludowego dialogu, najpierw tę zasługę zaano p. Staszczukowi, że osnowa jego nie nagina się służebniczo do wymagań obranego morału, ale myśl moralna samodzielnym i niewymuszenie z samej natury nakreślony stacji się wyłaniała. Powtóre: autor nie za sceny owemi dwiema kategorjami postaci, z zwykłe ludowe sztuki się składają: poczę prostaczków i skończonych łotrów, ale wprowadził na deski całych ludzi, ze wszystkimi ich wadami i zaletami. Po trzecie nakoniec, umiał Staszczuk wyłamać się z dotychczasowej

do ruiny gospodarczej, że codziennie prawie słyszy się o nowej upadłości jakiegoś dzierżawcy lub i właściciela.

Dziś bliżej ko'ei położony obszar, sprzedając swoje produkta choć po niskiej cenie, ale z jakim takim zyskiem, obniża cenę do tyła, iż my osiągnąwszy tę samą cenę ale po odciążeniu kosztów transportu, stratę już tylko mamy w zysku. Jeżeli gdzie przeto przyjdzie w pomoc gospodarstwu jest na czasie, to właśnie w t'j okolicy tej ziemi błogosławionej, która dotąd dużo wytrzymała, która jest spichlerzem kraju, a gdzie dana pomoc jeszcze może zbawienne wyrzucić skutki. Sądźmy, że powinno to leżeć w interesie państwa całego, w interesie kraju szczególnie, ażeby nie subwencjami i zapomogami, które nie wiele pomagają, ale środkami mogącemi dźwignąć przemysł i rolnictwo w całych okolicach, umożliwić prace około ratowania samych siebie.

Kłeski, jakie dotknęły w tym roku te powiaty, a szczególnie powiat buczacki, powinny być w dodatku bodźcem dla rządu, ażeby już z wiosną przysporzyć tysiącom rąk pracę, w braku której najgorszych skutków spodziewać się można.

Ze zaś potrzebom tych powiatów odpowiada tylko linia ze Stanisławowa do Husiatyna jako przecinająca poprzek cały ten szmat kraju, a nie linia Tarnopol-Husiatyn, dowodzić zdaje się zbytecznym.

Do jakiego stopnia mieszkańcy tych powiatów uważają kwestję budowy tej linii nie już za rzecz dogodności, ale za jedyną deskę zbawienia, dowodzi ofiarność z ich strony. Wszyscy bez wyjątku więksi właściciele powiatu buczackiego, a znaczna większość reszty powiatów, zobowiązała się dać bezpłatnie grunta pod kolej, a sami mieszkańcy powiatu buczackiego subskrybowali w dodatku 10.000 złr. w. a. na wykupno gruntów włościańskich. Czyż ofiarność taka nie wielkich kompleksów majątkowych — ale i właścicieli małej wioski, a nawet Izraelitów nie dowodzi dostatecznie, jak niezbędną ta komunikacja się staje? Czyż z drugiej strony nie zasługuje na szczególne uwzględnienie wobec faktu w dodatku, że dotychczas komitet powiatowy własnymi funduszami wspiera gradobiciem zniszczone gminy?

Ale nietylko interes lokalny tej okolicy przemawia za budową tej linii, lecz i interes krajowy i ogólnopaństwowy. Wiadomą jest powszechnie rzeczą, iż kolej Karola Ludwika swą wygórowaną taryfą wewnętrzną, jak i taryfą różniczkową dla płodów zagranicznych zabija wszelki przemysł, handel i produkcję krajową; aby zapobiedz temu, najrozmaitsze proponowano środki, ale wszystkie okazały się bezskutecznymi. Byłby jeden środek na to, ale ten wydaje nam się przyterańszem finansowem położeniu państwa mrzonką, a to: nabycie kolei przez państwo. Oprócz tego jest drugi, łatwiejszy i pewniejszy: stworzenie linii konkurencyjnej od kolei Karola-Ludwika zupełnie niezawisłej. Jako zawiązek do takiej linii służą już kolej Albrechta i dniestrzańska, a stanowczym krokiem w tym kierunku byłoby wybudowanie linii Stanisławów-Husiatyn. Wówczas nowa ta linia nietylko czerpałaby z najbogatszej części kraju, ale czerpałaby także z sąsiednich bogatych prowincyj pod panowaniem rosyjskiem będących, a walka o pozyskanie sobie produktów podolskich i rosyjskich, musiałaby wpłynąć korzystnie na zmianę taryfy kolei Karola-Ludwika, — co więcej, linia nowa byłaby krótszą i korzystniejszą położoną, bo bliżej okolic najwięcej eksportujących, przeto zmuszałaby kolej Karola-Ludwika do ofiar, na którychby przeważnie całe okolice położone wzdłuż tych kolej zyskały, i te są powody, które skłaniają wielu interesowanych, nawet z okolic, przez które kolej Karola-Ludwika przebiega, do przemawiania za stworzeniem takiej linii. Te byłyby powody, które skłoniły Sejm do powzięcia uchwały wzywającej rząd do wybudowania tej linii i sądźmy, że wykonaniu tego projektu przykłaśnie kraj cały, z wyjątkiem naturalnie akcjonariuszów i Verwaltungsverwaltungen kolei Karola-Ludwika.

Tu nadmienić musimy, że dają się słyszeć zdania u tych, którzy budowę linii z Tarnopola do Husiatyna popierają, że wybudowanie tej linii nie przeszkadza zupełnie budowie linii Stanisławów-Husiatyn, i że dla kraju tylko z korzyścią być może, jeżeli więcej linii kolejowych powstanie, zdaje nam się — że to zdanie bywa wypowiedzianem tylko dla obalamucenia łatwowiernych. Najsamprzód nasz kraj nie jest jeszcze tak bogatym, tak produktywnym na polu przemysłu i rolnictwa, aby w jednym punkcie schodzące się dwie tak długie linie znalazły dostateczne soki do życia. Ci, co tak mówią, wiedzą doskonale, że po wybudowaniu linii Tarnopol-Husiatyn nie znajdzie się z pewnością żaden finansista, któryby w takie przedsięwzięcie chciał lokować swoje kapitały, a

dziś kiedy budowa nowych kolei nie może liczyć na subwencję państwową, musiano by po wybudowaniu linii Tarnopol-Husiatyn, na długie lata pożegnać się ze stworzeniem linii konkurencyjnej. Ale gdybyśmy się nawet i pod tym względem mylili, gdyby się znalazł ktoś, któryby i linię ze Stanisławowa do Husiatyna wybudował, wówczas wprawdzie zyskałaby nasza okolica, ale dla kraju byłoby to bez pożytku, bo dwie linie wychodzące z tego samego punktu nie mogłyby walki z sobą toczyć, bo byłyby w zupełnie równych warunkach — musiałyby tylko nastąpić zgodne ustanowienie taryfy, a czy ta wówczas byłaby niższą od dzisiejszej, w tych danych bardzo wątpliwy. I dla zabezpieczenia sobie właśnie tej ewentualności, postanowiła kolej Karola-Ludwika budować tę odnogę, dowodem na to: iż tylko wtedy podnosiła kolej Karola-Ludwika myśl budowy tej linii, kiedy się zjawiał projekt budowy linii Stanisławów-Husiatyn.

Jest to powszechnie wiadomą tajemnicą, jakich przeważnych wpływów używała kolej Karola-Ludwika, aby obalić projekt budowy kolei paralelnej Gołuchowskiego, a dziś nie szczędzi nawet znacznych ofiar pieniężnych, byle tylko stworzyć sytuację, któraby uniemożliwiła stworzenia takiej linii lub przynajmniej skutki stworzenia linii paralelnej paraliżowała.

Ale i ze względów ogólnopaństwowych stworzenie linii paralelnej, a zatem i budowa linii ze Stanisławowa do Husiatyna wydaje się niezbędną potrzebą. W Galicji wszystkie koleje, z wyjątkiem kolei Karola Ludwika mają znaczne deficyty, a niektóre niepokrywają nawet kosztów ruchu; za to kolej Karola Ludwika rozporządza znacznymi dywidendami. Deficytu pokrywa państwo, a w piętym rzędzie opodatkowani. Gdyby linia paralelna stworzona została, to wydaje się nam rzeczą niewątpliwą, że znaczna część produktów, jeżeli nie większa połowa odpadłaby kolei Karola Ludwika, a przeszła na linię nową. — Wtedy gdyby nawet nowa linia nie pokrywała kosztów ruchu i spłaty kuponu, i gdyby nawet w tych danych kolei Karola Ludwika wykazywała deficyt to zawsze dzisiejsze plus kolei Karola Ludwika rozdzieliłoby się na inne koleje i suma subwencji państwowej na koleje galicyjskie musiałaby być o to dzisiejsze plus kolei Karola Ludwika mniejszą. Czy w obec dzisiejszego położenia państwa i kraju posłowie polscy nie powinni dążyć do każdego prawdopodobnego umniejszenia ciężaru, czy przeciwnie — ich zadaniem być powinna wspierać instytucję, która niestety kraj, uważa za nieudolnego każdego technika krajowego, i brzydzi się przysławiać językiem tych, których wyszukuje? Odpowiedz na to pytanie pozostawiamy wysokiej rozprawie Koła.

Ze względów bezpieczeństwa państwa, a szczególnie ze względów bezpieczeństwa dla kraju naszego, wybudowanie linii paralelnej jest niezbędną koniecznością. Nie trzeba być na to strategikiem, ani biegłym w sztuce wojowania, żeby nie spostrzeżać, że linia Karola Ludwika nie wystarczyłaby, a nawet nie mogłaby przynieść żadnej korzyści do obroju kraju naszego ze strony północy. Jeden rzut oka na mapę wystarczy na to, aby się przekonać, że łatwiej może być zajęta przez nieprzyjaciela, niż służyć wojskom własnym; wybudowanie zaś linii Tarnopol-Husiatyn, posłużyć może tylko do tego, aby nieprzyjaciel tem łatwiej większą część wojska na jeden punkt przerzucić potrafił. W danym razie, a wypadek taki wobec nadciągających chmur staje się możeby, kraj nasz byłby pierwszy wystawiony na inwazję nieprzyjaciela, a najbogatsza część jego musiałaby być zostawiona bez najmniejszej obawy.

Czy nie mamy prawa upominać się o to, aby płacąc podatki, wspierając wszędzie i wszystkiemi Austrię, przynajmniej stworzone zostały i dla nas środki i szanse obrony?

Wysokie Koło! Opiekun, któryby myślał o najpiękniejszej, najświetniejszej karierze pupila, ale zapomniał mu dać jeść w chwili, kiedy ten z głodu ginie, byłby może najrozumniejszym, ale nie dość przeczernym dobrodziejem, i dla nas także i dla całego kraju, w tym stanie w jakim się znajduje, zdobycze polityczne są bardzo ważnym i pożądanym sukcesem, ale zdobycze materialne są tym chlebem, o który prosimy, którego żądamy, który jest nam nieodzownie potrzebnym, ażebyśmy wam po powrocie waszym do kraju powiedzieli mogli przynajmniej: że jeszcze żyjemy.

Wobec tego stanowiska, jakie Wysokie Koło i jego wielce Szanowni Członkowie zajęli teraz tak wobec parlamentu jak i rządu, wydaje się nam zaspokojenie potrzeb krajowych łatwiejszem, jak kiedykolwiek. Czy zaś w petycji naszej dotknęliśmy i wykazaliśmy jedno z głównych potrzeb

nietylko charakteru lokalnego, ale i krajowego, pozostawiamy światłemu i sprawiedliwemu ocenięniu Wysokiego Koła.

My z naszej strony w przekonaniu, że się nie mylimy, upraszamy: Wysokie Koło zechce zgodnie z uchwałami Sejmu oświadczyć się za budową linii paralelnej, od któregokolwiek z punktów kolei Północnej Husiatyna a względnie na teraz za budową kolei Stanisławów-Husiatyn i wezwać Prezydium Koła do poczynienia odpowiednich kroków u Rządu.

Buczacz d. 13. grudnia 1879.

Petycję powiatów Buczackiego o budowę kolei z Husiatyna do Stanisławowa lub Halicza popiera dziś i Czas, pisząc: Motywa jej nie mają samych tylko miejscowych względów na oku, ale opierają się przeważnie na powszechnie uznanych bardzo żywotnych względach ogólnokrajowego interesu. Stałe zapobieżenie chronicznie pojawiającym się klęskom głodowym w okolicach podkarpackich, stworzenie właściwej podstawy dla tak ważnej gałęzi przemysłu krajowego, jakąby się stać mogła, w razie wybudowania kolei podkarpackiej, eksploatacja nafty, wyswobodzenie rolnictwa, handlu i przemysłu z pod monopolu kolei Karola Ludwika, należą do najżywotniejszych kwestyj krajowych, które wszystkie, przez uzyskanie przyzwolenia na budowę linii Husiatyn-Tarnopol przez kolej Karola Ludwika podkopaniemby zostały. To też ani na chwilę wątpić nam nie wypada, ażeby Koło polskie nie miało uznać ważności przytoczonych tu względów, tem bardziej, że w przeciwnym razie, stanęłoby w zupełnej sprzeczności z duchem odnoszących uchwał sejm i tak wyczerpujących memorjałów Wydziału krajowego. Dla zaspokojenia znacznej części kraju naszego, która znaną zabiegliwością zarządu kolei Karola Ludwika czuje się prawdziwie zaalarmowaną, byłoby bardzo pożądanem, ażeby Koło polskie zajęło w tej kwestji jak najwcześniej jasne stanowisko i decyzję, jaką w tej mierze powzięło, z dodaniem należytego umotywowania, ogłosiło. Od rządu zaś tem łatwiej będzie można uzyskać oddalenie projektów kolei Karola Ludwika, że za koleją podkarpacką przemawiają jeszcze ważne względy strategiczne i względy na uchylenie deficytu wszystkich drobnych kolei galicyjskich, na których kolej łącząca je z granicą rosyjską i kolej północną ruch przewozowy znacznieby ożywiła.

Izba handlowa i przemysłowa ogłasza Staraniem tokarzy i sycerzy niemieckich i austro-węgierskich odbędzie się w Lipsku w roku 1880 specjalna wystawa wyrobów tokarskich i sycerskich, tużież rytmowniczych w kości słoniowej, i trwać będzie od 19. marca do 18. maja 1880.

Wystawa ta będzie obejmować:

1. Wyroby tokarskie, sycerskie i rytmownicze w kości słoniowej.
2. Materiały surowe, półwyroby i środki pomocnicze, o ile takowe służą do wyrobu, ozdoby i wykończenia tych robót.
3. Maszyny pomocnicze i narzędzia, używane w tych gałęziach przemysłu.

Dla szkół fachowych i środków naukowych, tudzież dla literatury pomienionych gałęzi przemysłu rezerwowano odpowiednie miejsce i doznawać będzie ten dział wystawy szczególnego uwzględnienia.

Pp. przemysłowcy, którzyby chcieli wziąć udział w tej wystawie, mogą program tej wystawy przejrzeć w biurze Izby handlowej i przemysłowej i tam też wnieść swoje zgłoszenia najpóźniej do 2. stycznia 1880.

Reprezentantem wystawowego komitetu centralnego w Lipsku jest dla Austrii p. Ed. Hanuszek, profesor akademii handlowej i szkoły fachowej dla tokarzy w Wiedniu.

Od dyrekcji spółki rolniczej w Stanisławowie otrzymujemy następujące pismo:

Korespondencja ze Stanisławowa z dnia 20. grudnia b. r. umieszczona w „Dzienniku Polskim“ z dnia 25. bm w swem sprawozdaniu z nadzwyczajnego ogólnego zgromadzenia spółki handlowo-rolniczej w Stanisławowie, podnosi niepraktyczność wniosków i elaboratu jednego z dyrektorów tejże spółki. Nie wchodząc, o ile zapatrywanie szanownego korespondenta ma słusność za sobą, widzimy się jednak spowodowani do sprostowania powyższego mylnego twierdzenia o tyle, że tak wyż wzmiankowany, a przez szanownego korespondenta za niepraktyczny uznany elaborat, jak też i zawarte w nim wnioski — wychodziły z łona całej dyrekcji (trzech dyrektorów) — i w imieniu tejże, a w porozumieniu się z radą nadzorczą — przedstawił zostały ogólnemu zgromadzeniu.

Ze zgromadzenie to — jakkolwiek nie bardzo liczne, bo zaledwie 25 członków liczące, złożone jednak przeważnie ze światłych i poważnie zajmujących stanowisko o-

facie, amicie, wiek... Oprawne zaczęte lub skończone pomniejsze hafciki na kanwie srebrnej i kolorowej.

Obrazki świętych, błogosławieństwa, wzorki malowane do haftu na siatce i kanwie, wzorki do robót pointlases i mignardis.

Ramy rzeźbione na suknie, naręczniki, postumenta na nuty, na gazety, ramka na klucze i do zdejmowania obuwia.

Teki na nuty, na listy, ramki haftowane na fotografię, notycki, kalendarzyki, kropielniczki, pudełka na kołnierzyki i manszety.

Rodzina pudli czytająca moskiewskie gazety, do czyszczenia piór, ptaszki i zwierzęta do ozdoby lamp.

Włóczkę berlińską, angielską, poppadour, perłową, mochair, pelę, filozelę, sznelki, kordonki, złoto i srebro do haftu.

Kosze ścienne, koszycki na cygara, do robót damskich, na kłębki, pudełeczka na siarniki, na rękawiczki i na druty.

Zakładki do ksiątek z widoczkami, z napisami polskimi i francuskimi, kółka do serwet, podwiązki, poduszeczki na igły.

Kawa, jute, jawa, rypową, panama, wełnianą, nicianą, skórzaną, papierową, również złotą i srebrną.

Wszystko wykonują się jak najszybciej i najdokładniej.

Poleca znany z taniości i doborowego towaru MAGAZYN DAMSKI Kamila Strzyżowskiego we Lwowie, przy ulicy Halickiej pod l. 4.

BAŁABAN Lwowie poleca 2824 11-0... NA prawdziwe, naturalne.

Table listing various goods like 'but. Presburgera', 'Zieleniaku', 'Maszłacza' with prices in zloty.

Table listing various goods like 'but. Vöslauera Schlumbergera', 'Pisportel', 'St. Estephe' with prices in zloty.

Chińsko-rosyjska HERBATA czysto aromatyczna prawdziwa. Wyszewki! jeszcze tylko krótki czas tak tanie.

Lwowie za darmo!!... niedawno upadłej fabryki srebra Britannia... przedmioty 42 sztuk wykonane są z najlepszego kruszcem na świecie.

Ważne dla rodziców... Ukończony filozof-prawnik pragnie, udzielać lekcji uczniom gimnazjalnymi.

Lekarza sztabowego Dr. Schmidta Oliwa słuchu... polepszona przez Dr. Deutsch, leczy wszelką głuchotę.

ne na wystawie krajowej r. 1877... FILIPTON odmładzająca włosy.

VALENTIN... lek tylko przez swe specyficzne działanie po przywraca włosom wypłowiałym i siwym.

WERSALNY PŁYN przeciw łupieży... em chorobliwego stanu skóry i cebulek włosów.

Kaffeemagazin in Triest... opłatnie z cłem, portem pocztowym i o bez żadnych kosztów dla zamawiającego.

Wyroby salicylowe. Proszek salicylowy do zębów, Woda salicylowa do ust.

Poleca na święta WINA... austriackie, węgierskie, styryjskie, francuskie, reńskie, hiszpańskie, szampańskie.

Porter angielski. Cenniki na żądanie.

Advertisement for R. DITTMAR A. Main text: 'Nadzwyczajnie zniżone ceny', 'Szklika patentowa', 'W głównym oddziale nafty', 'Lamp salonowych', 'KINKIETY jako też LAMPY do pokojów jadalnych', 'LAMP ROBOCZYCH, KUCHENNYCH'.

Axiatyn Nowe liegt an der russ. Gränze und dem russ. Gränzbey-
 Aufiatyn - von welchem ab die Gränzfließ Potkorce & Potbora
 über welche sich eine Brücke befindet - befindet in Westbrower Bey-
 Galiciens gelegen - ist all in Landwirthschaft Grundbesitz - besonders
 durch seinen Jasenmarkt und die Gutsstadt Anischin von dem
 Ausland befristet - mit einem alten in Eisen geschloßten Eisen
 für den Offizier Labielski zugehörig - das besteht die Stadt zählt 3000 Einwohner
 worunter bey 2000 Juden - darunter 1000 mit einem luth. Pfarramt
 in Trinitatshaus - und einen yt. Katholisch Pfarrer in Kirche so wie ein russ.
 russ. Pfarramt. - Es besteht ferner ein russ. Commercial Zollamt welches
 zugehörig das Wärmehaus zugehörig der Comers. Th. an dem befindet.

29.
Slobuzka of im Tarples Konig, der Janorae Gtftt. und in der Klüß der Maßflade
Janorae galogun - züßt mit dem inwendigen Janorae galogunnen. Herwöte Knie
sienie 250 fin. u. 74. Gf. -

Slobuzka of im Tarples Konig und Strufsover Gtftt. in der Klüß der Maß
Strufsover um vierd flade galogun - mit 358 fin. und 47 Gf. - 1000.
Der Att. Warraragnee mit einer ab in der Klüß der Maß
Zubehörten -

Zwievone. Ummer Abhinny bay Slobuzka Janorae in Tarples Konig - wo ab
der Gmunde auf angeführt mit Gf. und Gf. -

Skanowanie i opracowanie graficzne na CD-ROM :



ul. Krzemowa 1

62-002 Suchy Las

www.digital-center.pl

biuro@digital-center.pl

tel./fax (0-61) 665 82 72

tel./fax (0-61) 665 82 82

Wszelkie prawa producenta i właściciela zastrzeżone.

Kopiowanie, wypożyczenie, oraz publiczne odtwarzanie w całości lub we fragmentach zabronione.

All rights reserved. Unauthorized copying, reproduction, lending, public performance and broadcasting of the whole or fragments prohibited.